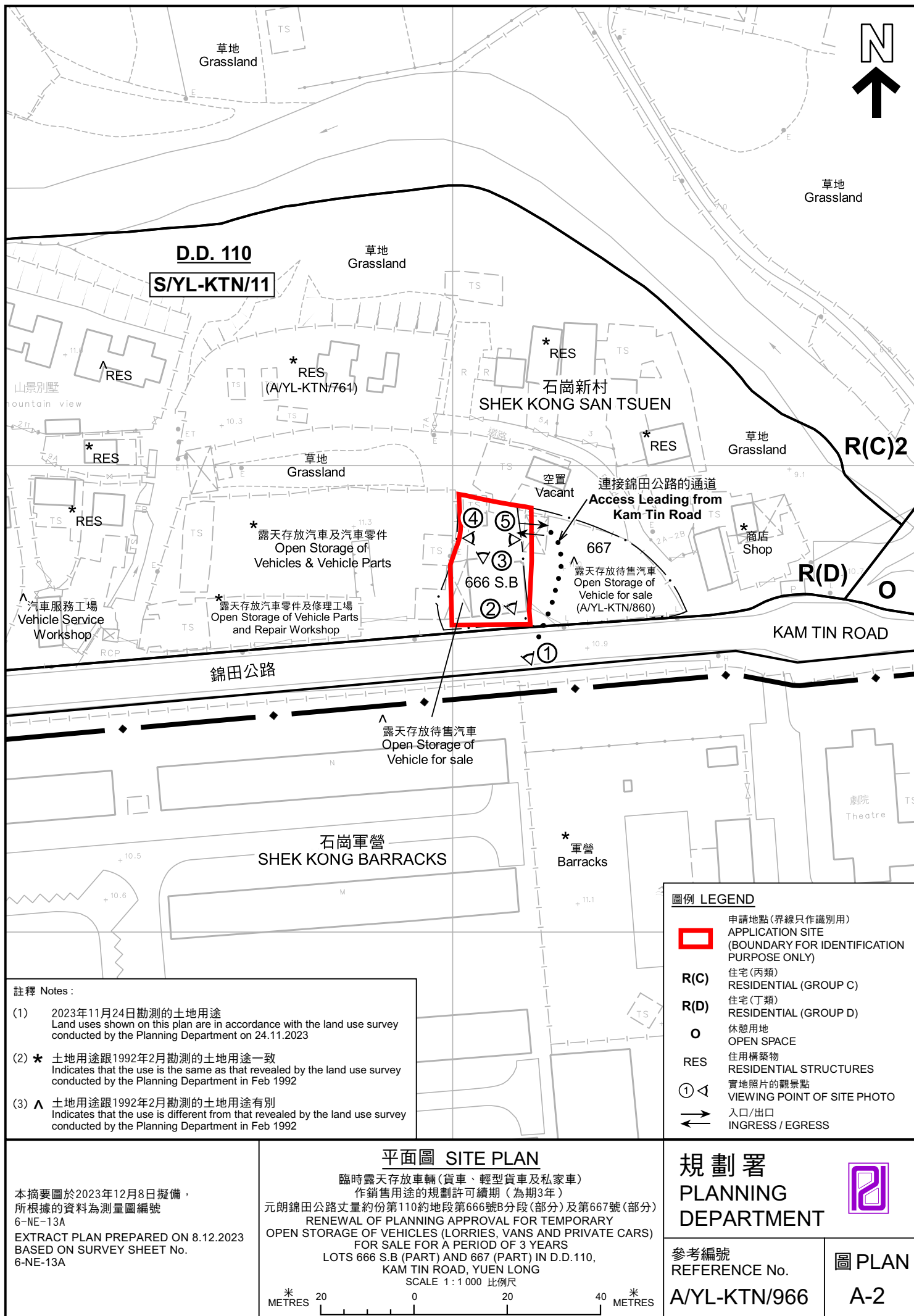
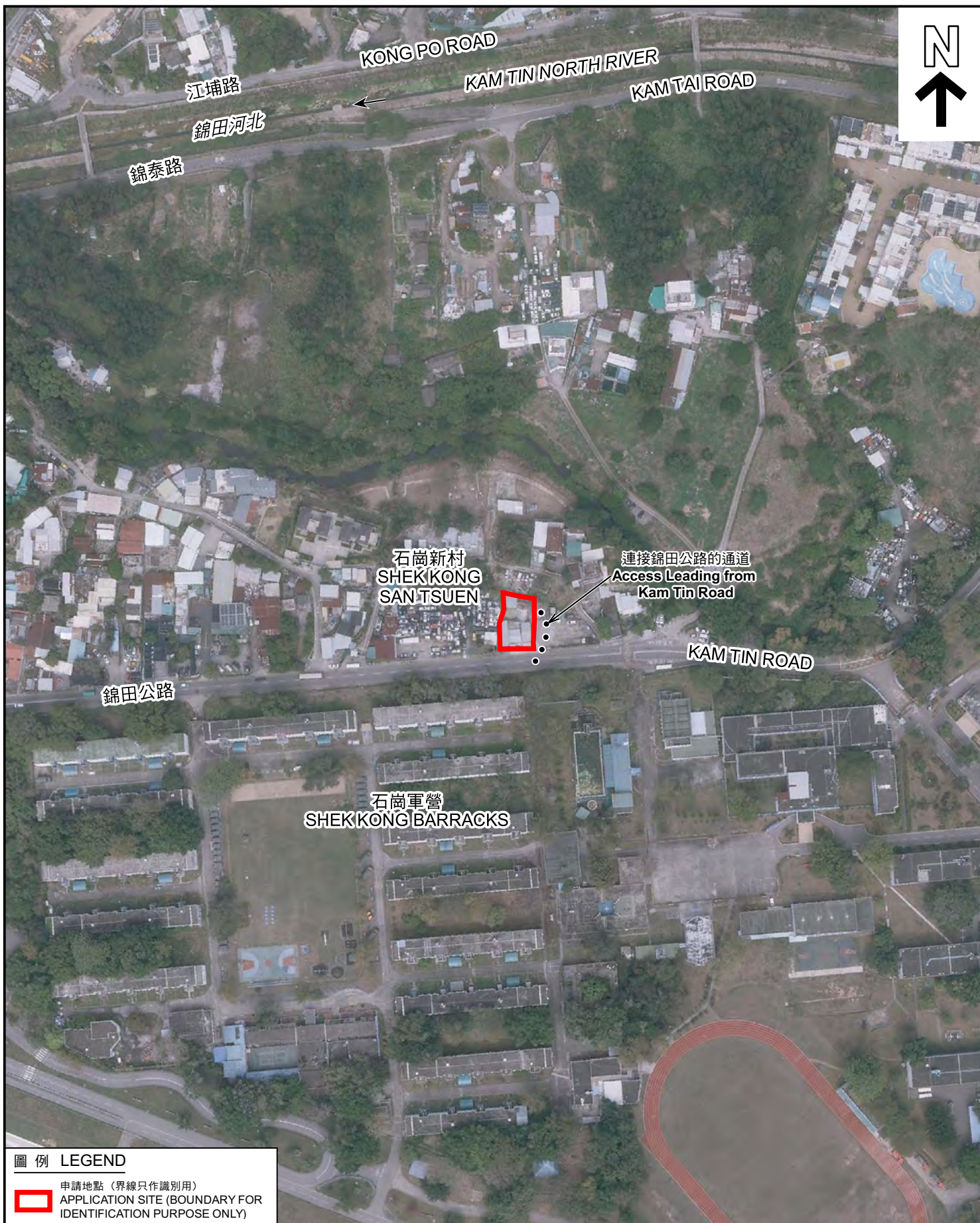


(摘錄自申請人於 30.10.2023 呈交的申請書)
(Extract from Applicant's
Submission of 30.10.2023)

參考編號
REFERENCE No.
AYL-KTN/966

繪圖
DRAWING
A-1





圖例 LEGEND



申請地點 (界線只作識別用)
APPLICATION SITE (BOUNDARY FOR
IDENTIFICATION PURPOSE ONLY)

航攝照片 AERIAL PHOTO

本摘要圖於2023年12月8日擬備，
所根據的資料為地政總署於2022年2月14日
拍得的航攝照片編號 E148365C
EXTRACT PLAN PREPARED ON 8.12.2023
BASED ON AERIAL PHOTO No.
E148365C TAKEN ON 14.2.2022
BY LANDS DEPARTMENT

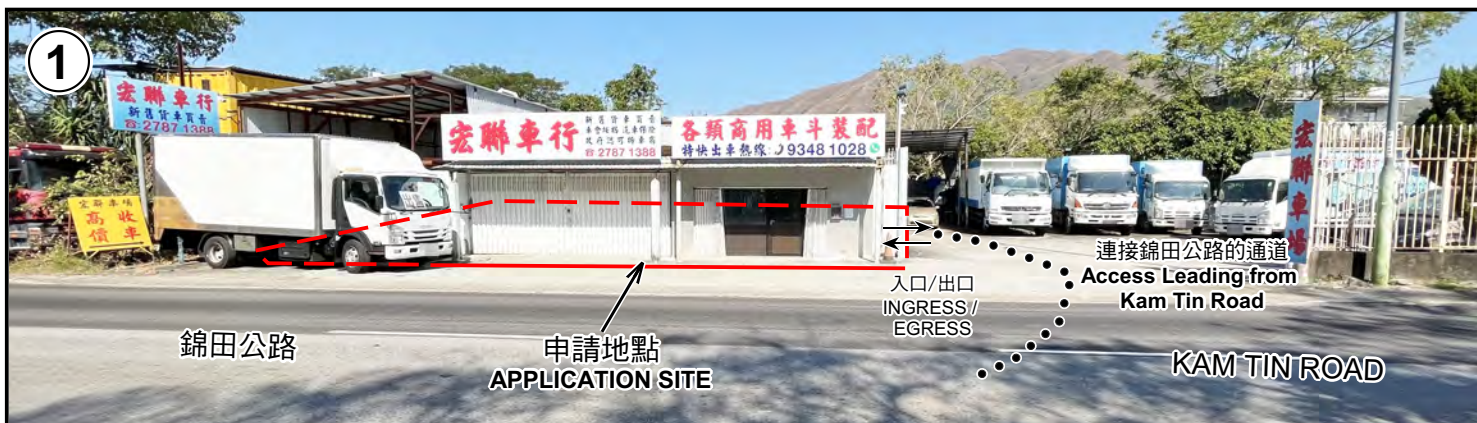
臨時露天存放車輛(貨車、輕型貨車及私家車)
作銷售用途的規劃許可續期 (為期3年)
元朗錦田公路丈量約份第110約地段第666號B分段(部分)及第667號(部分)
RENEWAL OF PLANNING APPROVAL FOR TEMPORARY
OPEN STORAGE OF VEHICLES (LORRIES, VANS AND PRIVATE CARS)
FOR SALE FOR A PERIOD OF 3 YEARS
LOTS 666 S.B (PART) AND 667 (PART) IN D.D.110,
KAM TIN ROAD, YUEN LONG

規劃署
PLANNING
DEPARTMENT



參考編號
REFERENCE No.
A/YL-KTN/966

圖 PLAN
A-3



申請地點界線只作識別用 APPLICATION SITE BOUNDARY FOR IDENTIFICATION PURPOSE ONLY

實地照片 SITE PHOTOS

本圖於2023年12月8日擬備，所根據的資料為攝於2023年11月24日的實地照片
PLAN PREPARED ON 8.12.2023
BASED ON SITE PHOTOS
TAKEN ON 24.11.2023

臨時露天存放車輛(貨車、輕型貨車及私家車)
作銷售用途的規劃許可續期(為期3年)
元朗錦田公路丈量約份第110約地段第666號B分段(部分)及第667號(部分)
RENEWAL OF PLANNING APPROVAL FOR TEMPORARY
OPEN STORAGE OF VEHICLES (LORRIES, VANS AND PRIVATE CARS)
FOR SALE FOR A PERIOD OF 3 YEARS
LOTS 666 S.B (PART) AND 667 (PART) IN D.D.110,
KAM TIN ROAD, YUEN LONG

規劃署
PLANNING
DEPARTMENT



參考編號
REFERENCE No.
A/YL-KTN/966

圖 PLAN
A-4a



申請地點界線只作識別用 APPLICATION SITE BOUNDARY FOR IDENTIFICATION PURPOSE ONLY

實地照片 SITE PHOTOS

本圖於2023年12月8日擬備，所根據的資料為攝於2023年11月24日的實地照片
PLAN PREPARED ON 8.12.2023
BASED ON SITE PHOTOS
TAKEN ON 24.11.2023

臨時露天存放車輛(貨車、輕型貨車及私家車)
作銷售用途的規劃許可續期(為期3年)
元朗錦田公路丈量約份第110約地段第666號B分段(部分)及第667號(部分)
RENEWAL OF PLANNING APPROVAL FOR TEMPORARY
OPEN STORAGE OF VEHICLES (LORRIES, VANS AND PRIVATE CARS)
FOR SALE FOR A PERIOD OF 3 YEARS
LOTS 666 S.B (PART) AND 667 (PART) IN D.D.110,
KAM TIN ROAD, YUEN LONG

規劃署
PLANNING
DEPARTMENT



參考編號
REFERENCE No.
A/YL-KTN/966

圖 PLAN
A-4b