



明：本地段索引圖在其背景的地形圖上標示了各種永久和短期持有的土地界線。這些土地包括私人地、政府撥地、短期持有的批地，以及其他作綠地的土地。請注意：(1)本索引圖中的資料會被不時更新而不作事先通知；(2)圖的更新或會延後於有關資料的實際變更；以及(3)本索引圖中顯示的界線識別之用，資料是否準確可靠，應徵詢專業土地測量師的意見。

因此，如使用本本地段索引圖，或因所依據的本索引圖資料出錯、遺漏、過時而導致任何損失或損害，政府概不承擔任何法律責任。



香港特別行政區政府 — 版權所有
© Copyright reserved — Hong Kong SAR Government

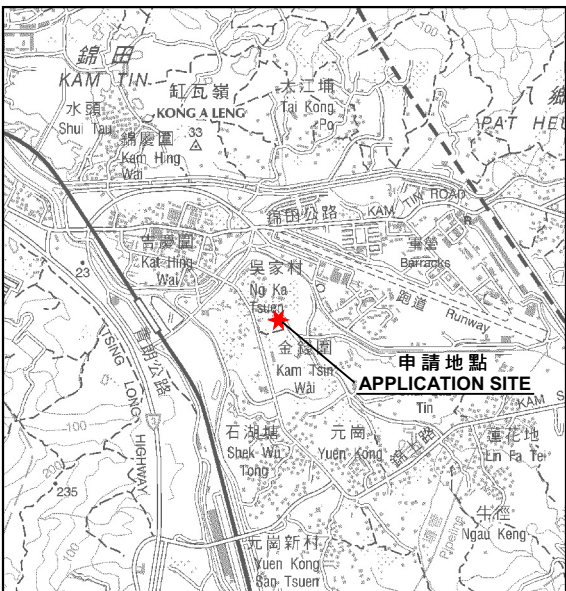
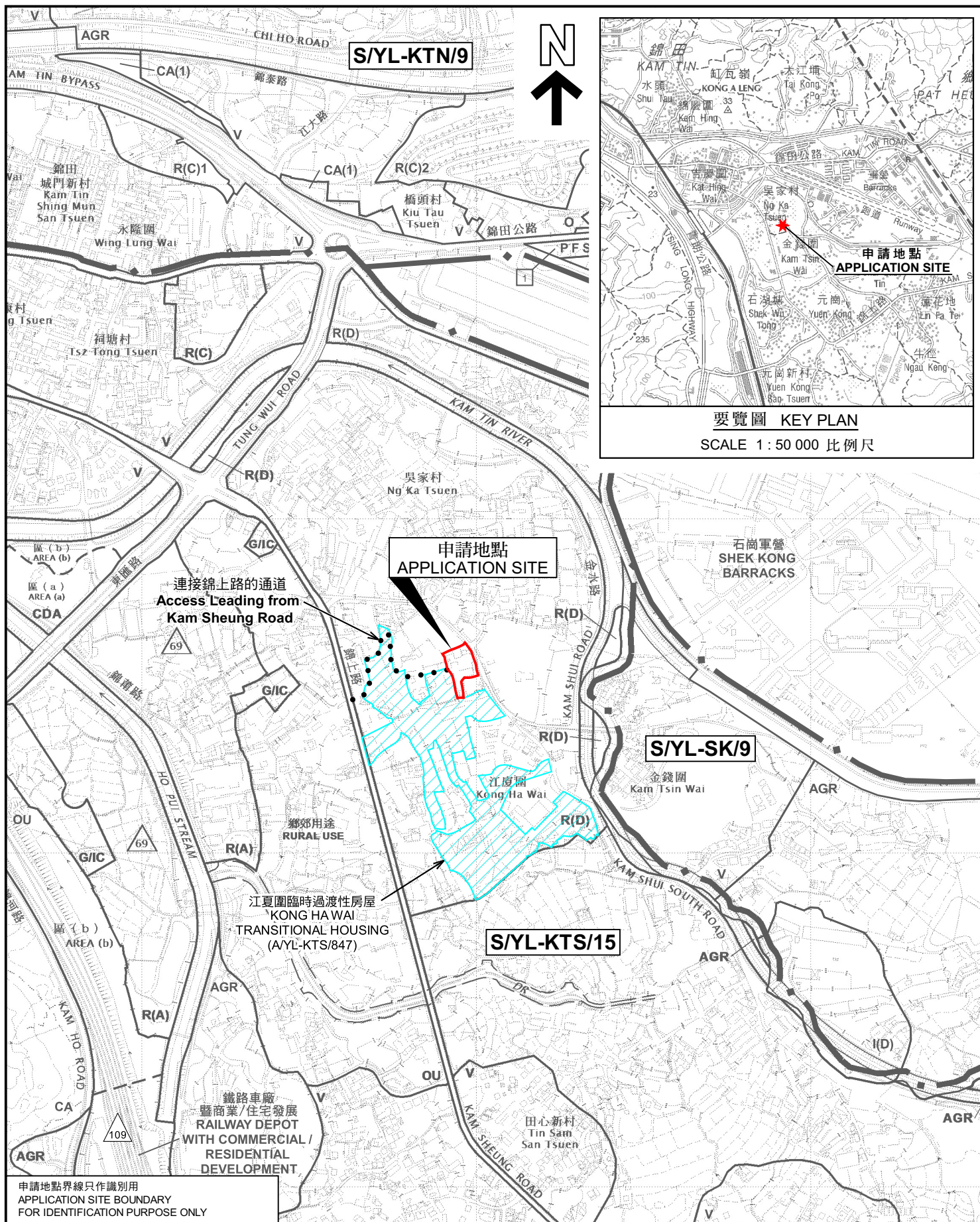
比例尺 SCALE ~~1:1000~~

米 metres 10 0 10 20 30 40 50 metres

Reference No. : 6-NE-12D,6-NE-13C

參考編號
REFERENCE No.
A/YL-KTS/936

繪圖
DRAWING
A - 2



要覽圖 KEY PLAN
SCALE 1 : 50 000 比例尺

申請地點界線只作識別用
APPLICATION SITE BOUNDARY
FOR IDENTIFICATION PURPOSE ONLY

本摘要圖於2022年8月26日擬備，
所根據的資料為於2018年12月11日
核准的分區計劃大綱圖編號 S/YL-KTS/15
EXTRACT PLAN PREPARED ON 26.8.2022
BASED ON OUTLINE ZONING PLAN No.
S/YL-KTS/15 APPROVED ON 11.12.2018

位置圖 LOCATION PLAN

擬議臨時機構用途（兒童校外及課餘服務）（為期3年）
新界元朗錦田江夏圍丈量約份第106約
地段第593號、第595號及毗連政府土地

PROPOSED TEMPORARY INSTITUTIONAL USE
(CHILDREN EXTRA CURRICULUM SERVICES)
FOR A PERIOD OF 3 YEARS

LOTS 593 AND 595 IN D.D. 106 AND ADJOINING GOVERNMENT LAND,
KONG HA WAI, KAM TIN, YUEN LONG, NEW TERRITORIES

SCALE 1 : 7 500 比例尺

米 100 0 100 200 300 米
METRES

規劃署
PLANNING
DEPARTMENT



參考編號
REFERENCE No.
A/YL-KTS/936

圖 PLAN
A-1



圖例 LEGEND



申請地點 (界線只作識別用)
APPLICATION SITE (BOUNDARY FOR
IDENTIFICATION PURPOSE ONLY)

航攝照片 AERIAL PHOTO

擬議臨時機構用途 (兒童校外及課餘服務) (為期3年)
新界元朗錦田江夏圍丈量約份第106約
地段第593號、第595號及毗連政府土地

PROPOSED TEMPORARY INSTITUTIONAL USE
(CHILDREN EXTRA CURRICULUM SERVICES)
FOR A PERIOD OF 3 YEARS

LOTS 593 AND 595 IN D.D. 106 AND ADJOINING GOVERNMENT LAND,
KONG HA WAI, KAM TIN, YUEN LONG, NEW TERRITORIES


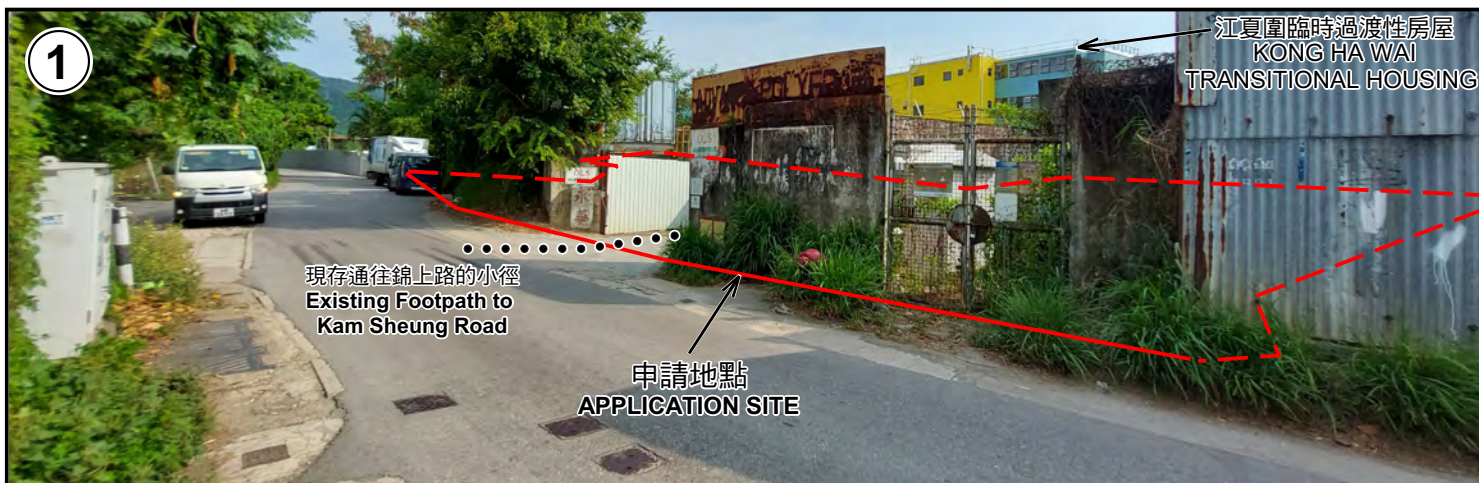
規劃署
PLANNING
DEPARTMENT



參考編號
REFERENCE No.
A/YL-KTS/936

圖 PLAN
A-3

本摘要圖於2022年8月26日擬備，
所根據的資料為地政總署於2021年7月23日
拍得的航攝照片編號 E140143C
EXTRACT PLAN PREPARED ON 26.8.2022
BASED ON AERIAL PHOTO No.
E140143C TAKEN ON 23.7.2021
BY LANDS DEPARTMENT



申請地點界線只作識別用 APPLICATION SITE BOUNDARY FOR IDENTIFICATION PURPOSE ONLY

本圖於2022年8月26日擬備，所根據的資料為攝於2022年8月2日的實地照片
PLAN PREPARED ON 26.8.2022
BASED ON SITE PHOTOS
TAKEN ON 2.8.2022

實地照片 SITE PHOTOS

擬議臨時機構用途（兒童校外及課餘服務）（為期3年）
新界元朗錦田江夏圍丈量約份第106約
地段第593號、第595號及毗連政府土地
PROPOSED TEMPORARY INSTITUTIONAL USE
(CHILDREN EXTRA CURRICULUM SERVICES)
FOR A PERIOD OF 3 YEARS

LOTS 593 AND 595 IN D.D. 106 AND ADJOINING GOVERNMENT LAND,
KONG HA WAI, KAM TIN, YUEN LONG, NEW TERRITORIES

規劃署
PLANNING
DEPARTMENT



參考編號
REFERENCE No.
A/YL-KTS/936

圖 PLAN
A-4a

4

江夏圍臨時過渡性房屋
KONG HA WAI
TRANSITIONAL HOUSING

申請地點
APPLICATION SITE

現存通往錦上路的小徑
Existing Footpath to
Kam Sheung Road

5

申請地點
APPLICATION SITE

6

申請地點
APPLICATION SITE

申請地點界線只作識別用 APPLICATION SITE BOUNDARY FOR IDENTIFICATION PURPOSE ONLY

本圖於2022年8月26日擬備，所根據的資料為攝於2022年8月2日的實地照片
PLAN PREPARED ON 26.8.2022
BASED ON SITE PHOTOS
TAKEN ON 2.8.2022

實地照片 SITE PHOTOS

擬議臨時機構用途（兒童校外及課餘服務）（為期3年）
新界元朗錦田江夏圍丈量約份第106約
地段第593號、第595號及毗連政府土地
PROPOSED TEMPORARY INSTITUTIONAL USE
(CHILDREN EXTRA CURRICULUM SERVICES)
FOR A PERIOD OF 3 YEARS
LOTS 593 AND 595 IN D.D. 106 AND ADJOINING GOVERNMENT LAND,
KONG HA WAI, KAM TIN, YUEN LONG, NEW TERRITORIES

規劃署
PLANNING
DEPARTMENT



參考編號
REFERENCE No.
A/YL-KTS/936

圖 PLAN
A-4b