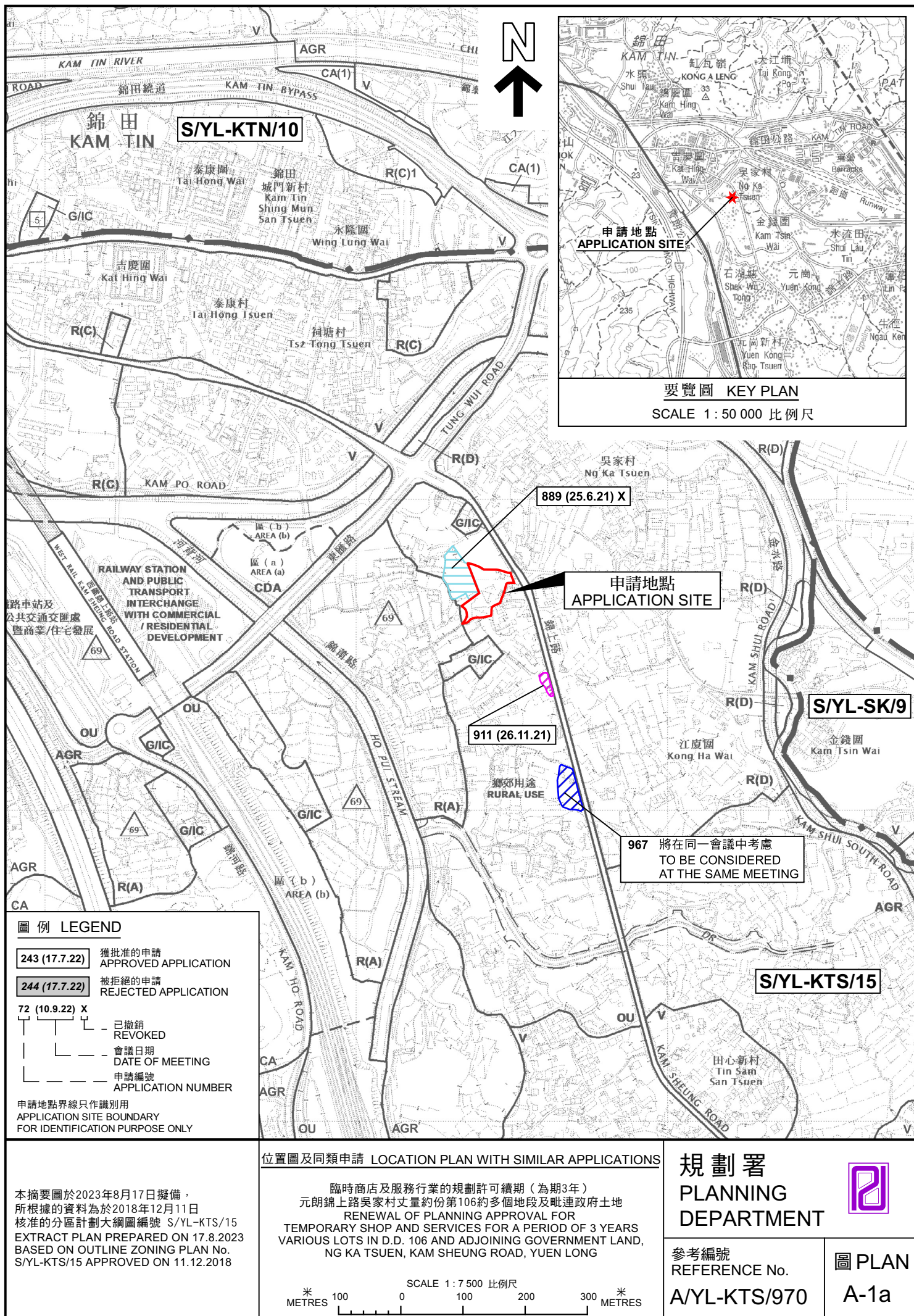
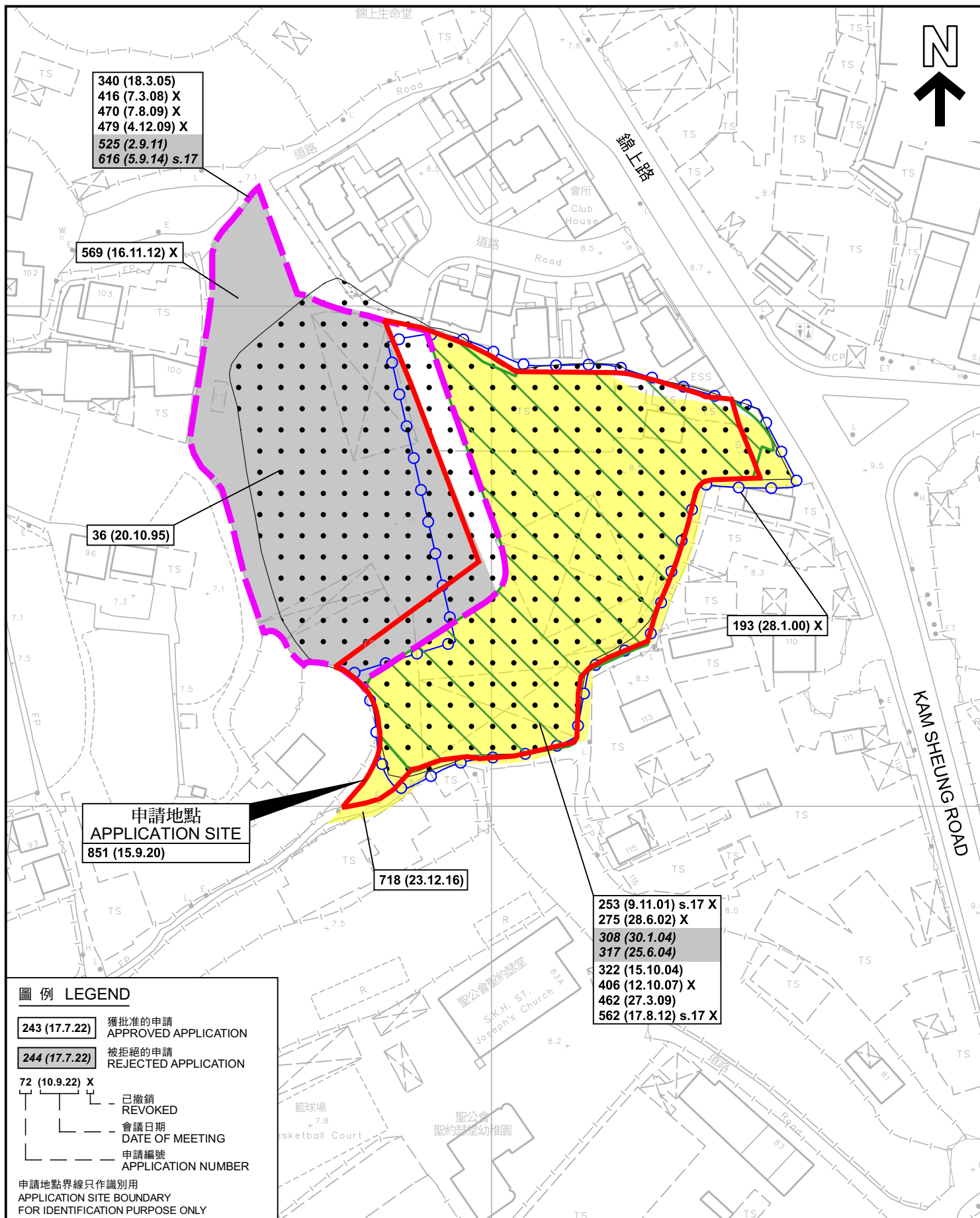


(摘錄自申請人於 30. 6. 2023 呈交的申請書)
(Extract from Applicant's
Submission of 30.6.2023)

參考編號
REFERENCE No.
A/YL-KTS/970

繪圖
DRAWING
A - 1





圖例 LEGEND

- 243 (17.7.22)** 獲批准的申請
APPROVED APPLICATION
- 244 (17.7.22)** 被拒絕的申請
REJECTED APPLICATION
- 72 (10.9.22) X**
- 已撤銷
REVOKED
 - 會議日期
DATE OF MEETING
 - 申請編號
APPLICATION NUMBER

申請地點界線只作識別用
APPLICATION SITE BOUNDARY
FOR IDENTIFICATION PURPOSE ONLY

先前申請圖 PREVIOUS APPLICATION PLAN

臨時商店及服務行業的規劃許可續期（為期3年）
元朗錦上路吳家村丈量約份第106約多個地段及毗連政府土地
RENEWAL OF PLANNING APPROVAL FOR
TEMPORARY SHOP AND SERVICES FOR A PERIOD OF 3 YEARS
VARIOUS LOTS IN D.D. 106 AND ADJOINING GOVERNMENT LAND,
NG KA TSUEN, KAM SHEUNG ROAD, YUEN LONG

SCALE 1:1 000 比例尺
米 20 0 20 40 米
METRES

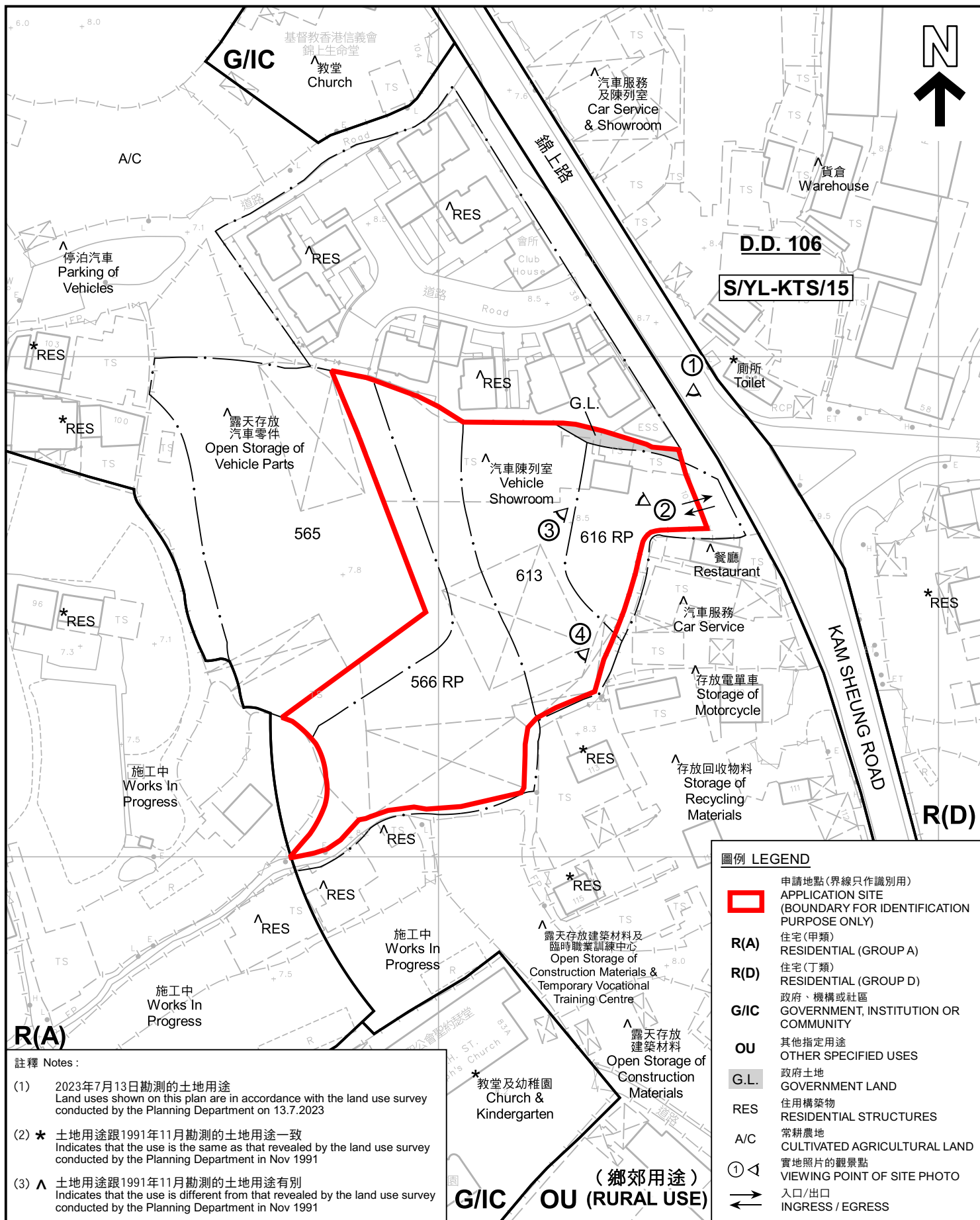
規劃署
PLANNING
DEPARTMENT



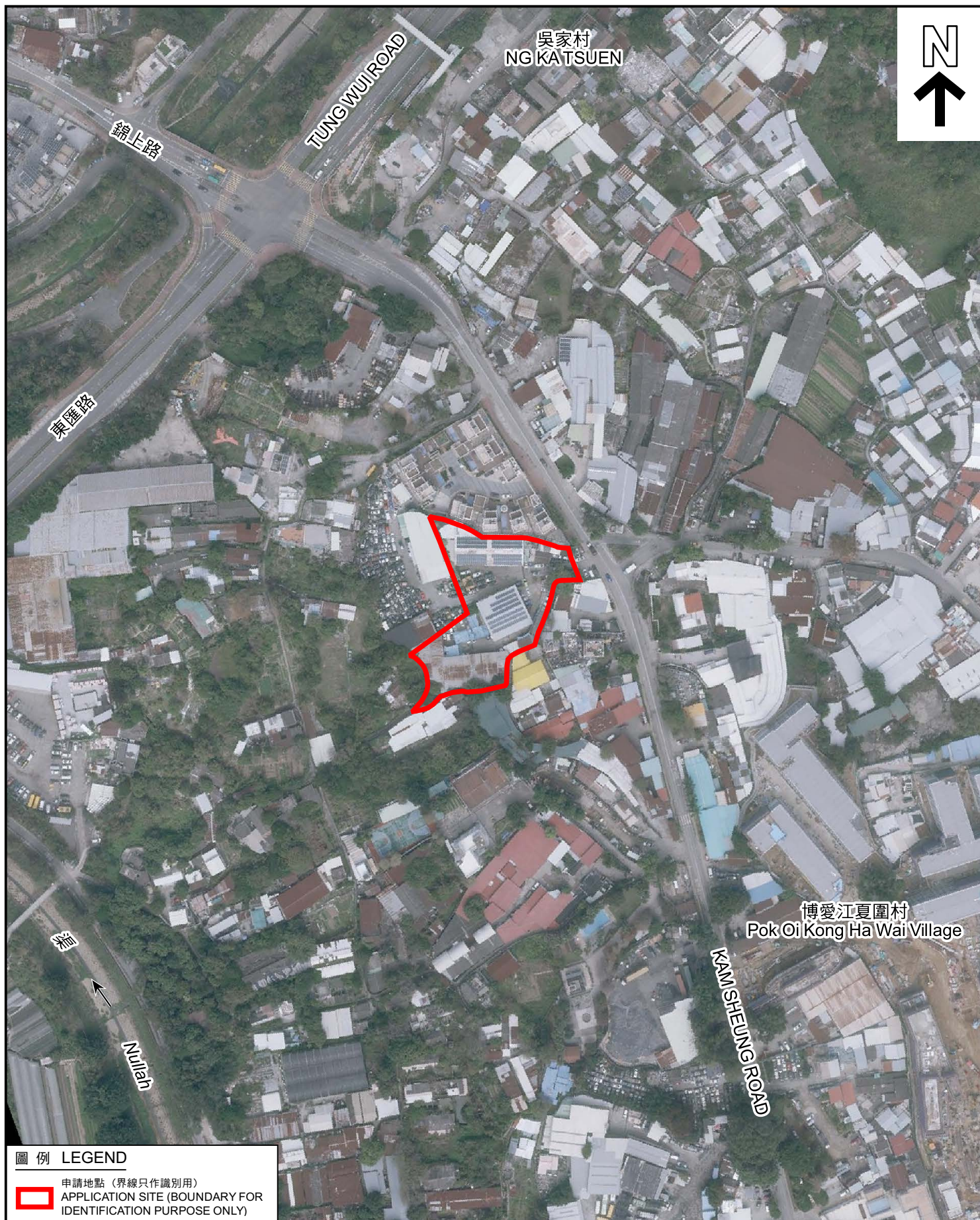
參考編號
REFERENCE No.
A/YL-KTS/970

圖 PLAN
A-1b

本摘要圖於2023年8月10日擬備，
所根據的資料為測量圖編號
6-NE-12D
EXTRACT PLAN PREPARED ON 10.8.2023
BASED ON SURVEY SHEET No.
6-NE-12D



<p>本摘要圖於2023年8月18日擬備，所根據的資料為測量圖編號 6-NE-12D</p> <p>EXTRACT PLAN PREPARED ON 18.8.2023 BASED ON SURVEY SHEET No. 6-NE-12D</p>	<p>平面圖 SITE PLAN</p> <p>臨時商店及服務行業的規劃許可續期(為期3年) 元朗錦上路吳家村丈量約份第106約多個地段及毗連政府土地 RENEWAL OF PLANNING APPROVAL FOR TEMPORARY SHOP AND SERVICES FOR A PERIOD OF 3 YEARS VARIOUS LOTS IN D.D. 106 AND ADJOINING GOVERNMENT LAND, NG KA TSUEN, KAM SHEUNG ROAD, YUEN LONG</p> <p>SCALE 1:1 000 比例尺</p> <p>米 20 0 20 40 米 METRES</p>	<p>規劃署 PLANNING DEPARTMENT</p> <p>參考編號 REFERENCE No. A/YL-KTS/970</p> <p>圖 PLAN A-2</p>
---	---	--



圖例 LEGEND



申請地點 (界線只作識別用)
APPLICATION SITE (BOUNDARY FOR
IDENTIFICATION PURPOSE ONLY)

航攝照片 AERIAL PHOTO

臨時商店及服務行業的規劃許可續期 (為期3年)
元朗錦上路吳家村丈量約份第106約多個地段及毗連政府土地
RENEWAL OF PLANNING APPROVAL FOR
TEMPORARY SHOP AND SERVICES FOR A PERIOD OF 3 YEARS
VARIOUS LOTS IN D.D. 106 AND ADJOINING GOVERNMENT LAND,
NG KA TSUEN, KAM SHEUNG ROAD, YUEN LONG

規劃署
PLANNING
DEPARTMENT



參考編號
REFERENCE No.
A/YL-KTS/970

圖 PLAN
A-3

本摘要圖於2023年8月8日擬備，
所根據的資料為地政總署於2022年2月14日
拍得的航攝照片編號 E148370C
EXTRACT PLAN PREPARED ON 8.8.2023
BASED ON AERIAL PHOTO No.
E148370C TAKEN ON 14.2.2022
BY LANDS DEPARTMENT



申請地點界線只作識別用 APPLICATION SITE BOUNDARY FOR IDENTIFICATION PURPOSE ONLY

實地照片 SITE PHOTOS

本圖於2023年8月11日擬備，所根據的資料為攝於2023年7月13日的實地照片
PLAN PREPARED ON 11.8.2023
BASED ON SITE PHOTOS
TAKEN ON 13.7.2023

臨時商店及服務行業的規劃許可續期（為期3年）
元朗錦上路吳家村丈量約份第106約多個地段及毗連政府土地
RENEWAL OF PLANNING APPROVAL FOR
TEMPORARY SHOP AND SERVICES FOR A PERIOD OF 3 YEARS
VARIOUS LOTS IN D.D. 106 AND ADJOINING GOVERNMENT LAND,
NG KA TSUEN, KAM SHEUNG ROAD, YUEN LONG

規劃署
PLANNING
DEPARTMENT



參考編號
REFERENCE No.
A/YL-KTS/970

圖 PLAN
A-4