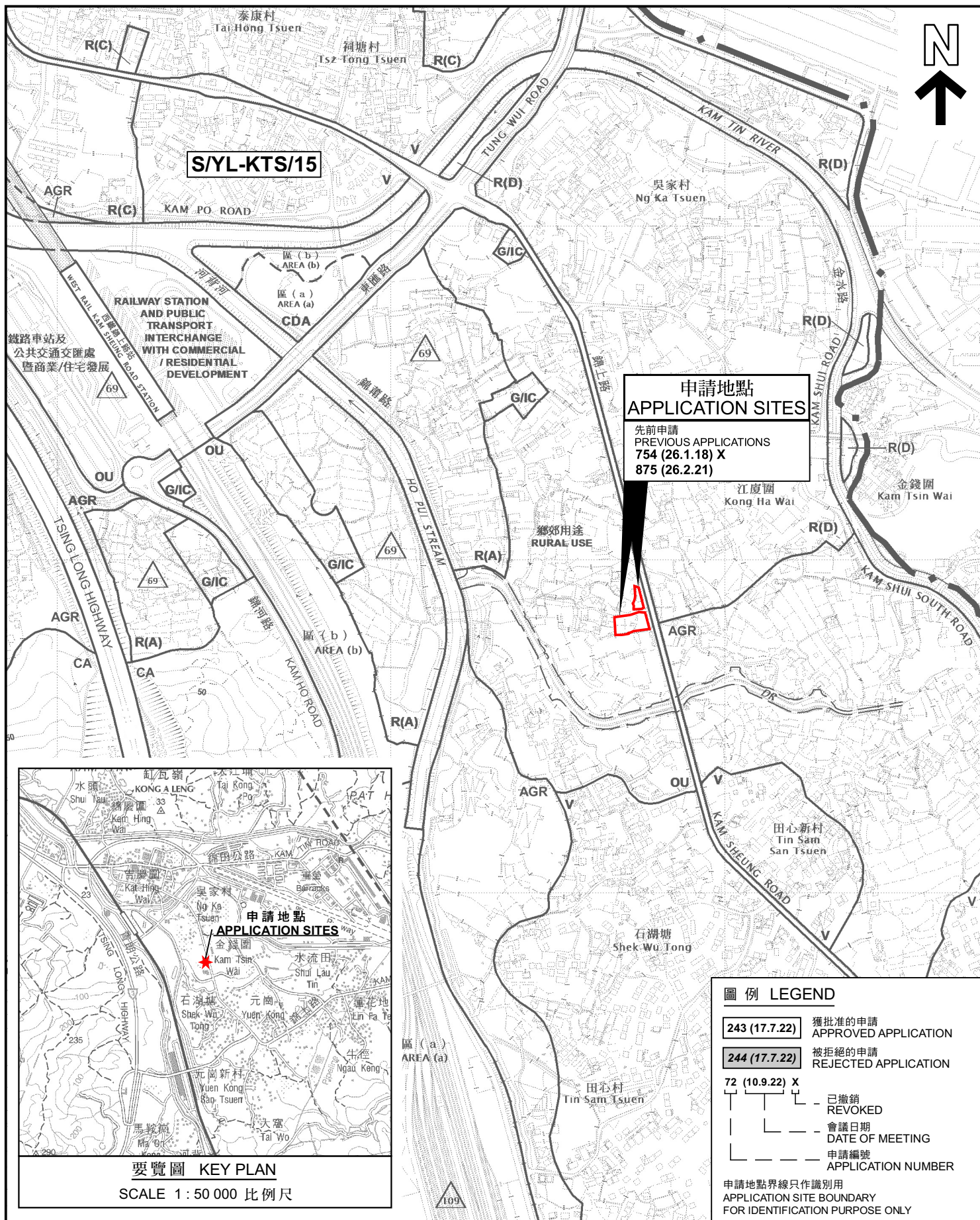


(摘錄自申請人於2.2.2024呈交的補充規劃書)
(Extract from Applicant's Supplementary
Planning Statement of 2.2.2024)

參考編號
REFERENCE No.
A/YL-KTS/984

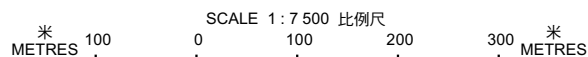
繪圖
DRAWING
A - 1



要覽圖 KEY PLAN
SCALE 1 : 50 000 比例尺

位置圖 LOCATION PLAN

臨時渠務及排污工程地盤辦公室及服務倉庫的規劃許可續期（為期3年）
新界元朗錦田錦上路丈量約份第106約地段第455號餘段（部分）
RENEWAL OF PLANNING APPROVAL FOR TEMPORARY SITE OFFICE
AND SERVICE DEPOT FOR DRAINAGE AND SEWERAGE WORKS
FOR A PERIOD OF 3 YEARS
LOT 455 RP (PART) IN D.D.106, KAM SHEUNG ROAD,
KAM TIN, YUEN LONG, NEW TERRITORIES



圖例 LEGEND

- 243 (17.7.22) 獲批准的申請 APPROVED APPLICATION
- 244 (17.7.22) 被拒絕的申請 REJECTED APPLICATION
- 72 (10.9.22) X 已撤銷 REVOKED
- | 會議日期 DATE OF MEETING
- | 申請編號 APPLICATION NUMBER

申請地點界線只作識別用
APPLICATION SITE BOUNDARY
FOR IDENTIFICATION PURPOSE ONLY

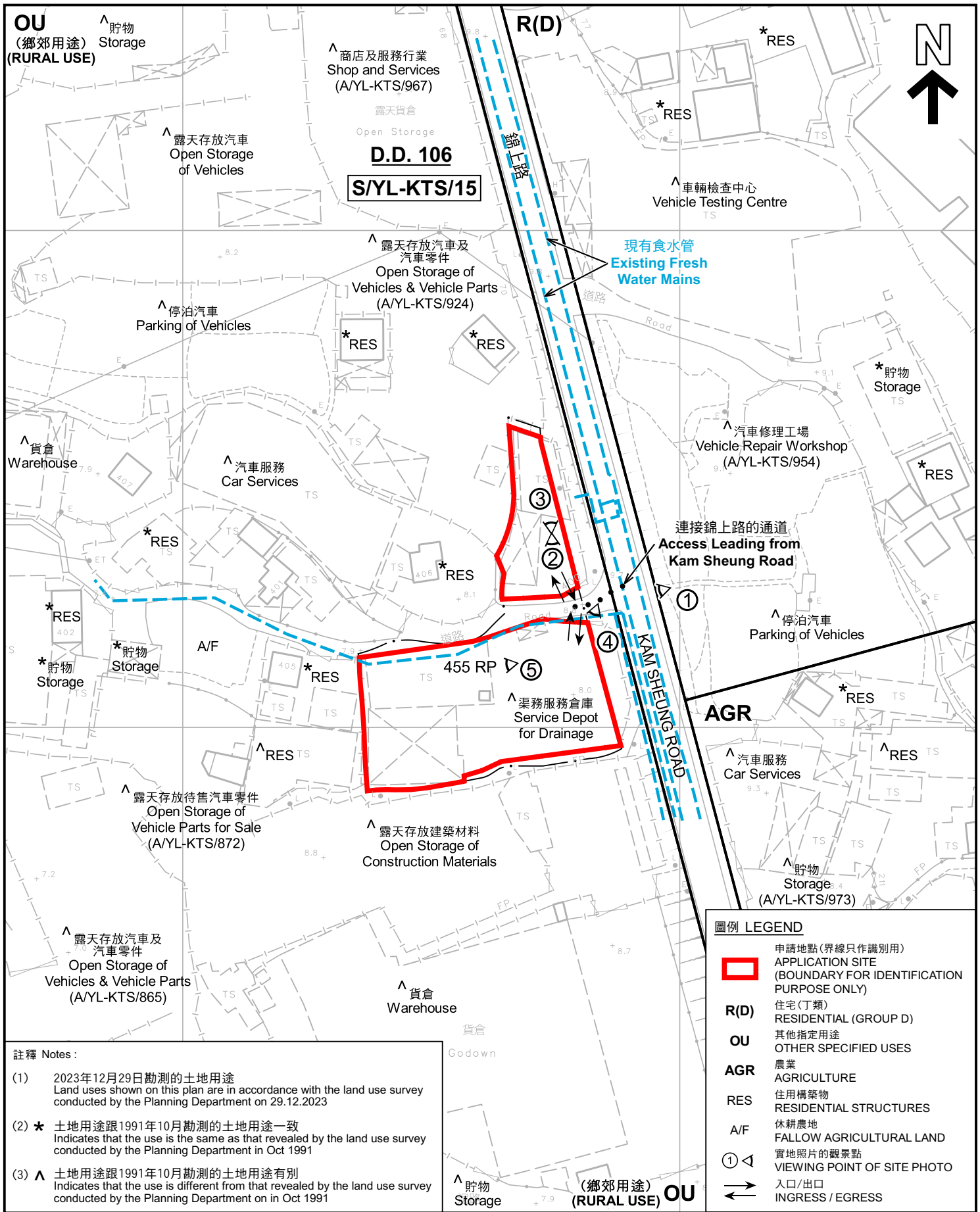
規劃署
PLANNING
DEPARTMENT



參考編號
REFERENCE No.
A/YL-KTS/984

圖 PLAN
A-1

本摘要圖於2024年1月4日擬備，
所根據的資料為於2018年12月11日
核准的分區計劃大綱圖編號 S/YL-KTS/15
EXTRACT PLAN PREPARED ON 4.1.2024
BASED ON OUTLINE ZONING PLAN No.
S/YL-KTS/15 APPROVED ON 11.12.2018



<p>本摘要圖於2024年1月24日擬備，所根據的資料為測量圖編號 6-NE-12D 及 17B</p> <p>EXTRACT PLAN PREPARED ON 24.1.2024 BASED ON SURVEY SHEETS No. 6-NE-12D & 17B</p>	<p>平面圖 SITE PLAN</p> <p>臨時渠務及排污工程地盤辦公室及服務倉庫的規劃許可續期 (為期3年)</p> <p>新界元朗錦田錦上路丈量約份第106約地段第455號餘段 (部分)</p> <p>RENEWAL OF PLANNING APPROVAL FOR TEMPORARY SITE OFFICE AND SERVICE DEPOT FOR DRAINAGE AND SEWERAGE WORKS FOR A PERIOD OF 3 YEARS</p> <p>LOT 455 RP (PART) IN D.D.106, KAM SHEUNG ROAD, KAM TIN, YUEN LONG, NEW TERRITORIES</p> <p>SCALE 1 : 1 000 比例尺</p> <p>米 20 0 20 40 米 METRES</p>	<p>規劃署 PLANNING DEPARTMENT</p> <p>參考編號 REFERENCE No. A/YL-KTS/984</p> <p>圖 PLAN A-2</p>
--	---	---

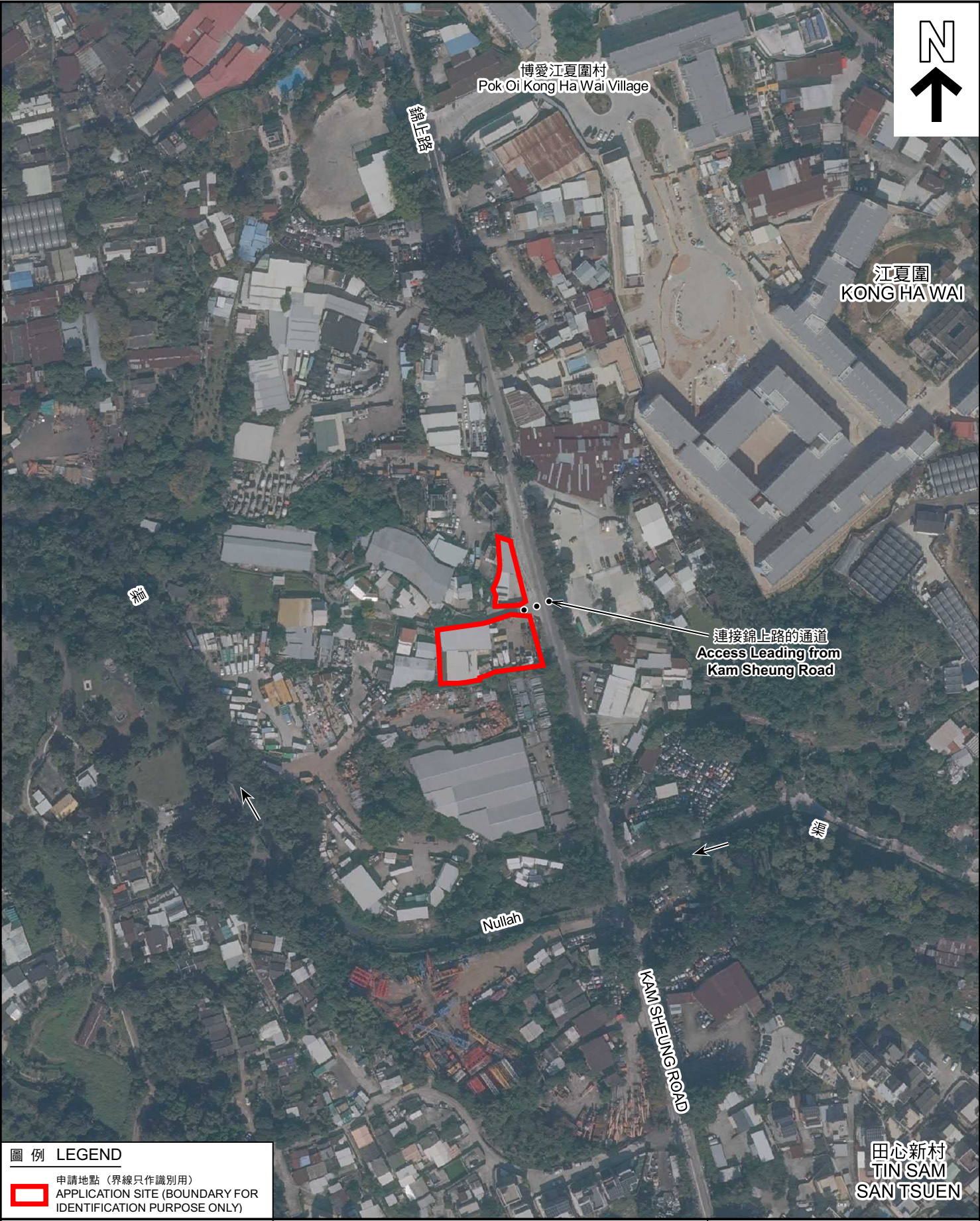


圖 例 LEGEND

申請地點（界線只作識別用）
APPLICATION SITE (BOUNDARY FOR IDENTIFICATION PURPOSE ONLY)

本摘要圖於2024年1月23日擬備，
所根據的資料為地政總署於2022年12月25日
拍得的航攝照片編號 E179870C
EXTRACT PLAN PREPARED ON 23.1.2024
BASED ON AERIAL PHOTO No.
E179870C TAKEN ON 25.12.2022
BY LANDS DEPARTMENT

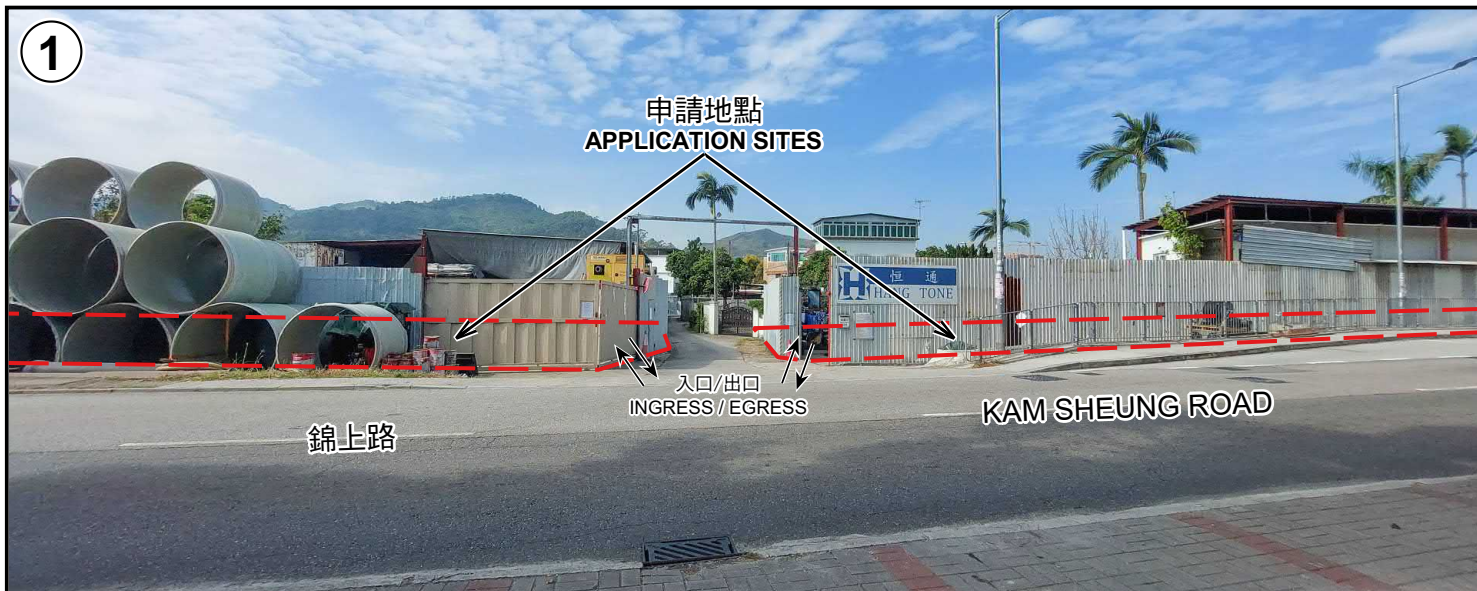
航攝照片 AERIAL PHOTO

臨時渠務及排污工程地盤辦公室及服務倉庫的規劃許可續期（為期3年）
新界元朗錦田錦上路丈量約份第106約地段第455號餘段（部分）
RENEWAL OF PLANNING APPROVAL FOR TEMPORARY SITE OFFICE
AND SERVICE DEPOT FOR DRAINAGE AND SEWERAGE WORKS
FOR A PERIOD OF 3 YEARS
LOT 455 RP (PART) IN D.D.106, KAM SHEUNG ROAD,
KAM TIN, YUEN LONG, NEW TERRITORIES

規 劃 署
PLANNING
DEPARTMENT

參考編號
REFERENCE No.
A/YL-KTS/984

圖 PLAN
A-3



申請地點界線只作識別用 APPLICATION SITE BOUNDARY FOR IDENTIFICATION PURPOSE ONLY

實地照片 SITE PHOTOS

本圖於2024年1月15日擬備，所根據的資料為攝於2023年12月29日的實地照片
PLAN PREPARED ON 15.1.2024
BASED ON SITE PHOTOS
TAKEN ON 29.12.2023

臨時渠務及排污工程地盤辦公室及服務倉庫的規劃許可續期（為期3年）
新界元朗錦田錦上路丈量約份第106約地段第455號餘段（部分）
RENEWAL OF PLANNING APPROVAL FOR TEMPORARY SITE OFFICE
AND SERVICE DEPOT FOR DRAINAGE AND SEWERAGE WORKS
FOR A PERIOD OF 3 YEARS
LOT 455 RP (PART) IN D.D.106, KAM SHEUNG ROAD,
KAM TIN, YUEN LONG, NEW TERRITORIES

規劃署
PLANNING
DEPARTMENT



參考編號
REFERENCE No.
A/YL-KTS/984

圖 PLAN
A-4a



申請地點界線只作識別用 APPLICATION SITE BOUNDARY FOR IDENTIFICATION PURPOSE ONLY

實地照片 SITE PHOTOS

本圖於2024年1月15日擬備，所根據的資料為攝於2023年12月29日的實地照片
PLAN PREPARED ON 15.1.2024
BASED ON SITE PHOTOS
TAKEN ON 29.12.2023

臨時渠務及排污工程地盤辦公室及服務倉庫的規劃許可續期（為期3年）
新界元朗錦田錦上路丈量約份第106約地段第455號餘段（部分）
RENEWAL OF PLANNING APPROVAL FOR TEMPORARY SITE OFFICE
AND SERVICE DEPOT FOR DRAINAGE AND SEWERAGE WORKS
FOR A PERIOD OF 3 YEARS
LOT 455 RP (PART) IN D.D.106, KAM SHEUNG ROAD,
KAM TIN, YUEN LONG, NEW TERRITORIES

規劃署
PLANNING
DEPARTMENT



參考編號
REFERENCE No.
A/YL-KTS/984

圖 PLAN
A-4b