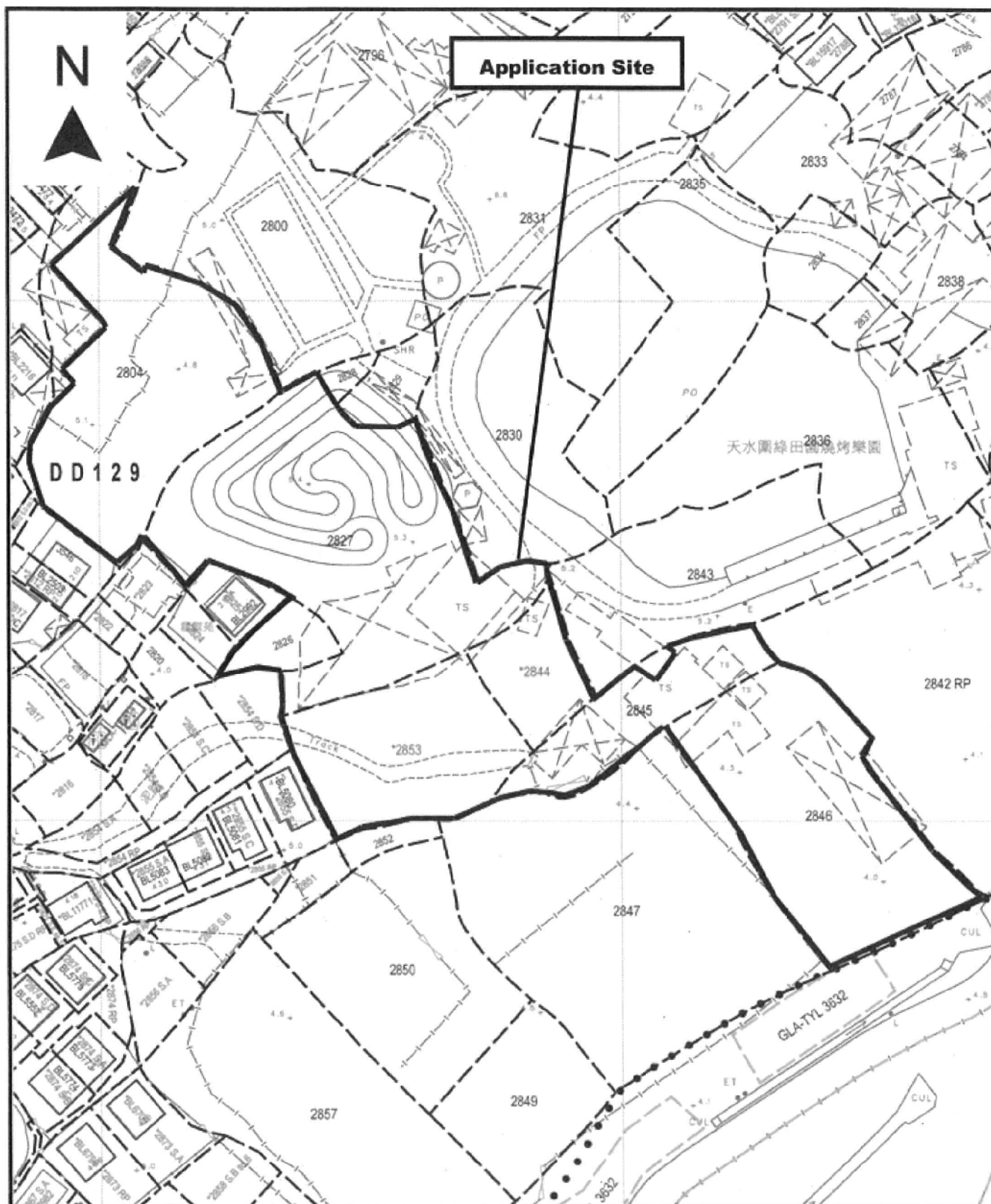


參考編號 REFERENCE No. A/YL-LFS/394	繪圖 DRAWING A-1
------------------------------------	-------------------

(摘錄自申請人於21.4.2021呈交的申請書)
(Extract from Applicant's
Submission Dated 21.4.2021)



Project 項目名稱:

Proposed Filling of Land and Temporary Public Vehicle Park for Private Cars & Light Goods Vehicles for a Period of 3 Years at Lots 2804 (Part), 2826, 2827, 2844, 2845 (Part), 2846 & 2853 in D.D.129, Sha Kong Wai, Yuen Long, N.T.

Drawing Title 圖目:

Site Plan

Drawing No. 圖號:

Figure 1

Remarks 備註:

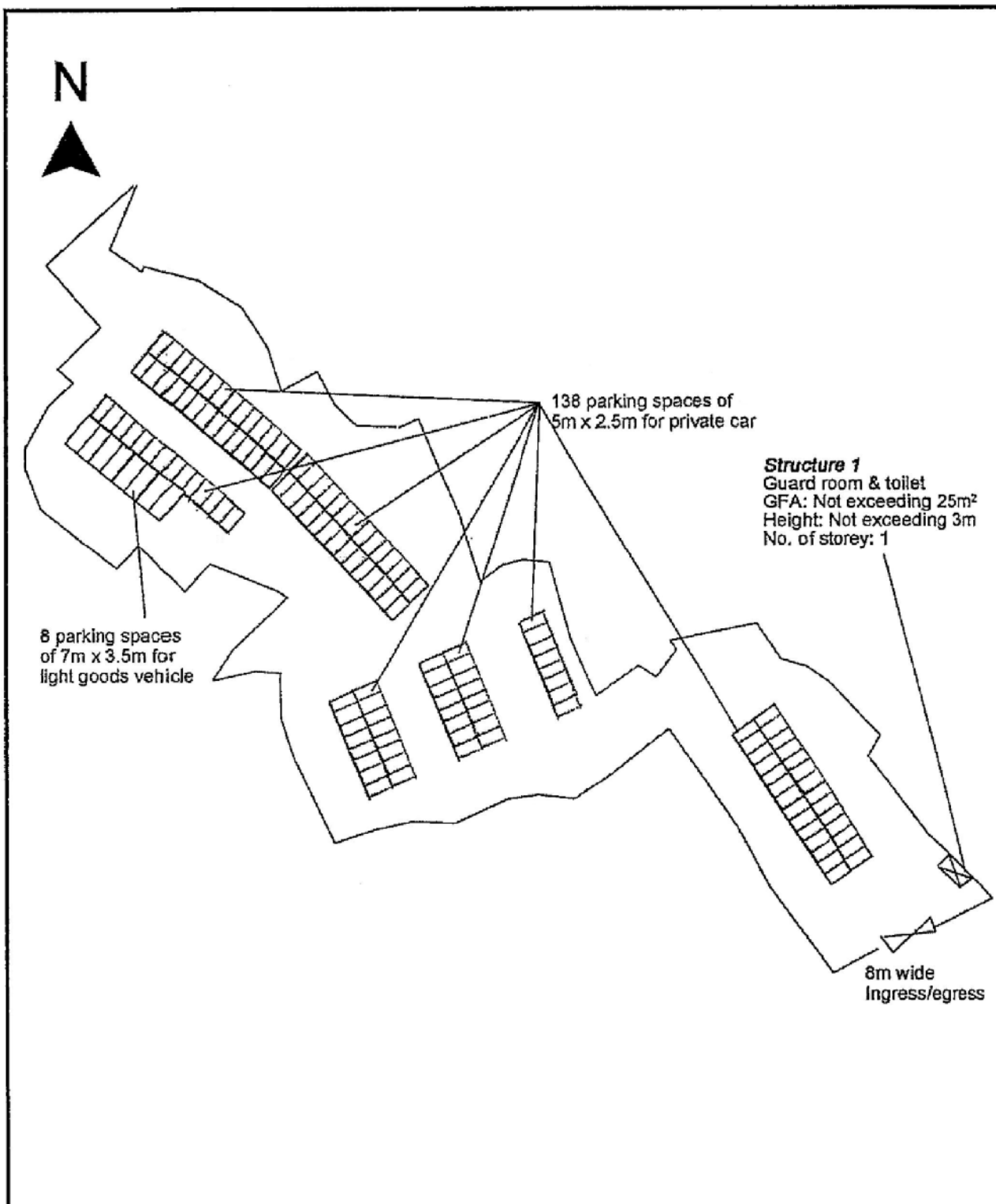
Scale 比例:

~~1:1000~~

參考編號 REFERENCE No.
A/YL-LFS/394

繪圖 DRAWING
A-2

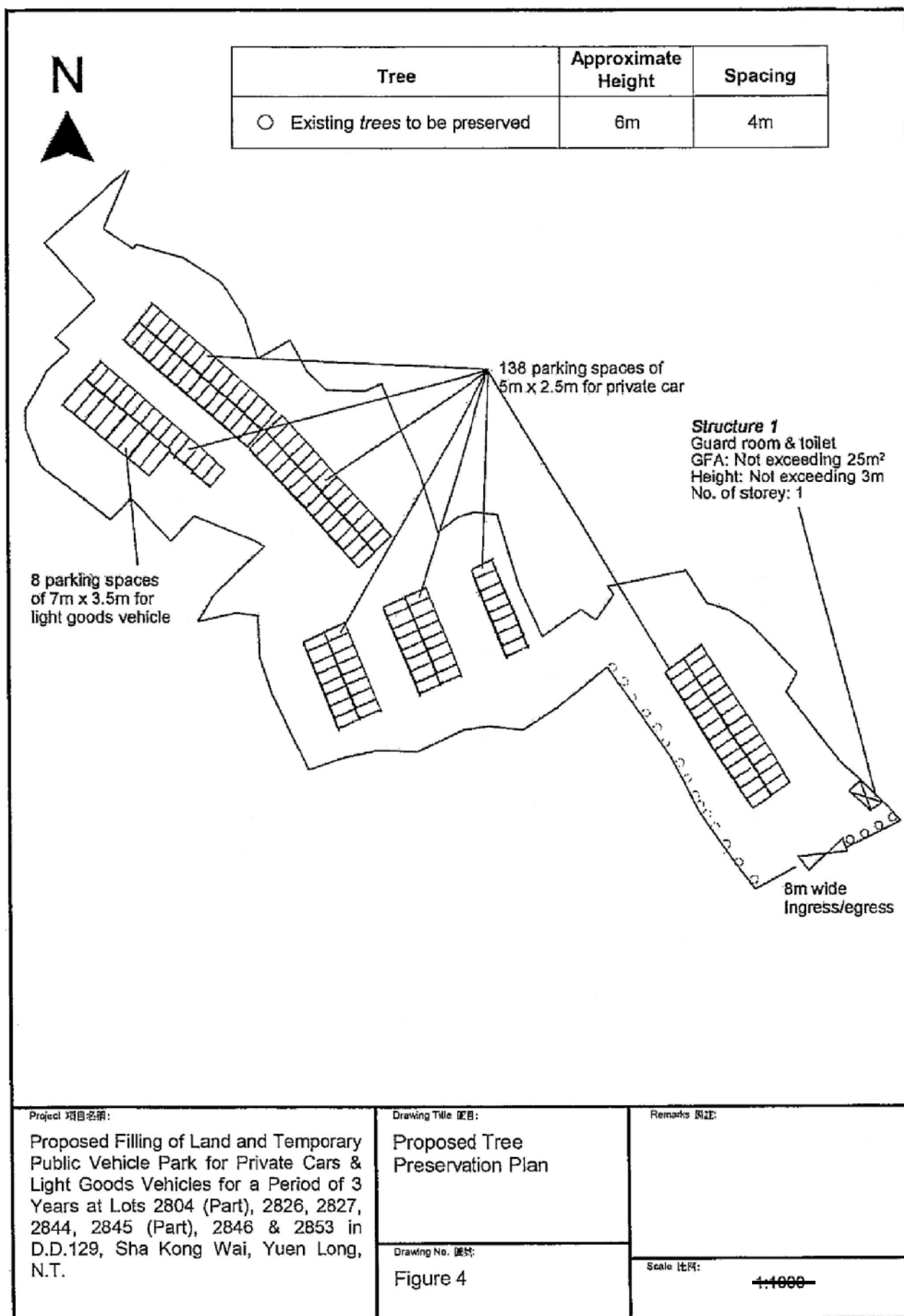
(摘錄自申請人於21.4.2021呈交的申請書)
(Extract from Applicant's
Submission Dated 21.4.2021)



<p>Project 項目名稱:</p> <p>Proposed Filling of Land and Temporary Public Vehicle Park for Private Cars & Light Goods Vehicles for a Period of 3 Years at Lots 2804 (Part), 2826, 2827, 2844, 2845 (Part), 2846 & 2853 in D.D.129, Sha Kong Wai, Yuen Long, N.T.</p>	<p>Drawing Title 圖名:</p> <p>Proposed Layout Plan</p> <p>Drawing No. 圖號:</p> <p>Figure 3</p>	<p>Remarks 備註:</p> <p>Scale 比例:</p> <p>1:1000</p>
--	---	---

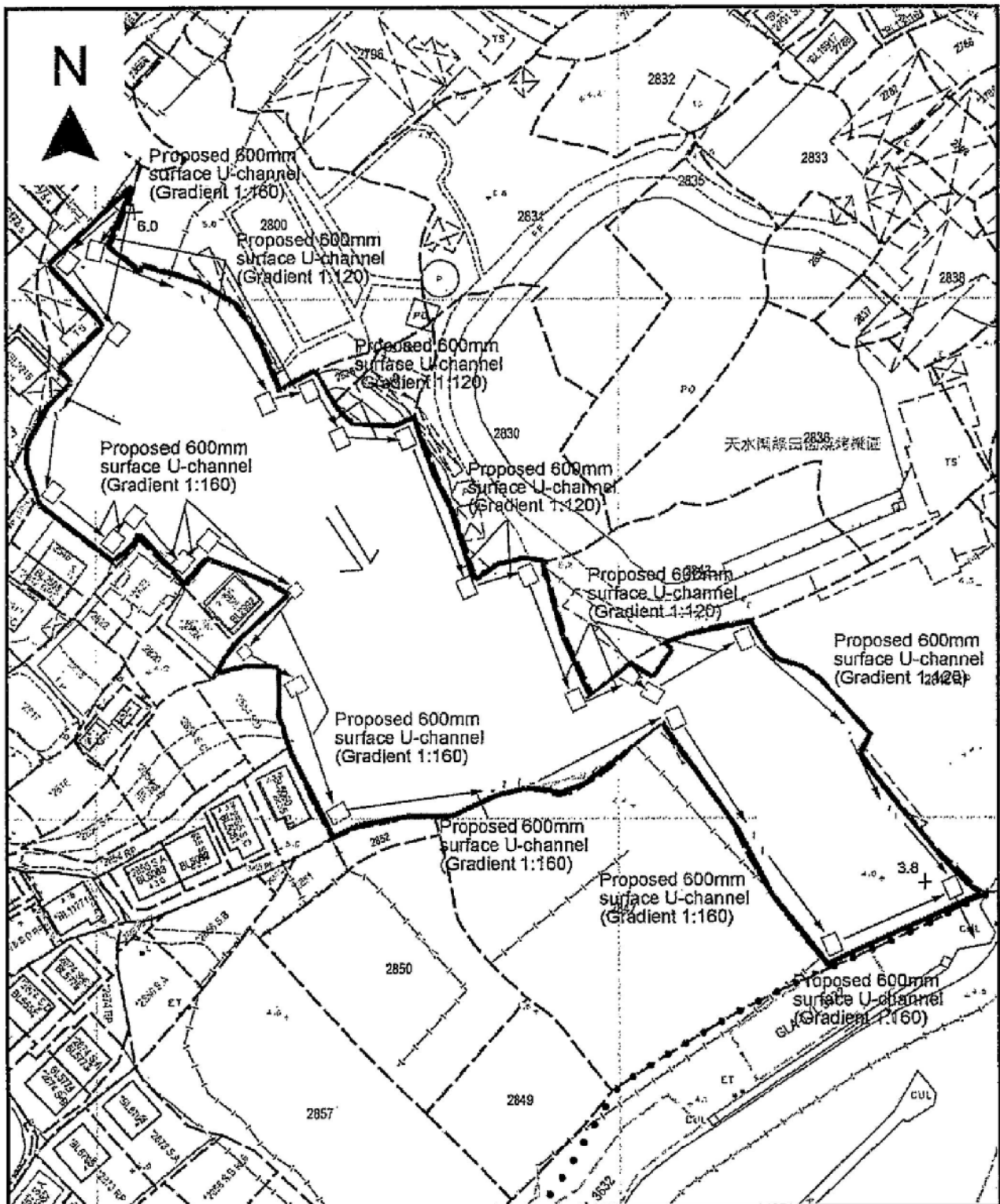
<p>參考編號 REFERENCE No.</p> <p>A/YL-LFS/394</p>	<p>繪圖 DRAWING</p> <p>A-3</p>
---	------------------------------

(摘錄自申請人於21.4.2021呈交的申請書)
(Extract from Applicant's Submission Dated 21.4.2021)



參考編號 REFERENCE No. A/YL-LFS/394	繪圖 DRAWING A-4
------------------------------------	-------------------

(摘錄自申請人於21.4.2021呈交的申請書)
(Extract from Applicant's Submission Dated 21.4.2021)

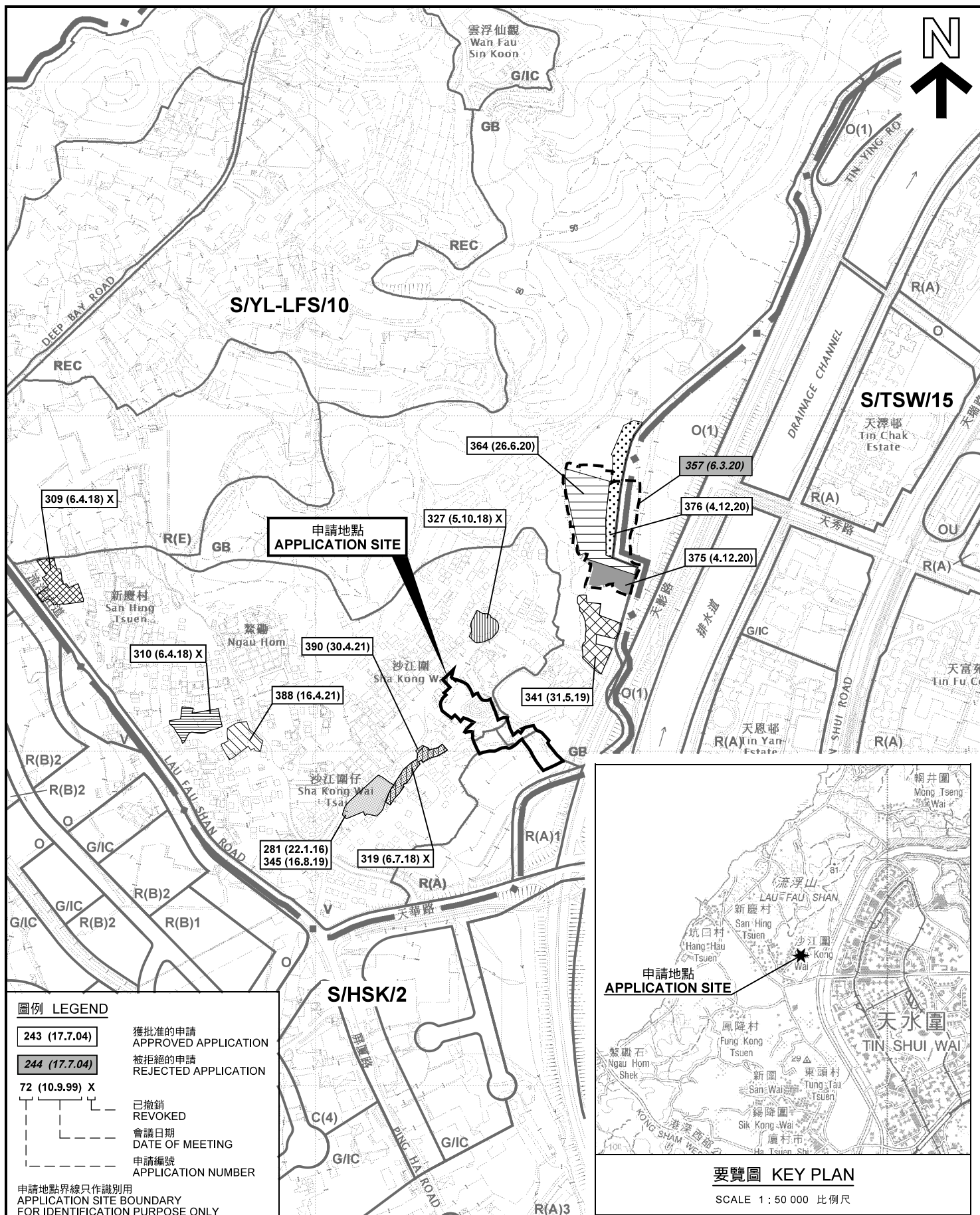


<p>Project 項目名稱:</p> <p>Proposed Filling of Land and Temporary Public Vehicle Park for Private Cars & Light Goods Vehicles for a Period of 3 Years at Lots 2804 (Part), 2826, 2827, 2844, 2845 (Part), 2846 & 2853 in D.D.129, Sha Kong Wai, Yuen Long, N.T.</p>	<p>Drawing Title 圖目:</p> <p>Proposed Drainage Plan</p> <p>Drawing No. 圖號:</p> <p>Figure 5</p>	<p>Remarks 備註:</p> <p>□ Proposed catchpit</p> <p>⇐ Flow of surface runoff</p> <p>+6.0 Level (in mPD)</p> <p>Scale 比例:</p> <p>1:1000</p>
--	---	--

參考編號 REFERENCE No.	繪圖 DRAWING
A/YL-LFS/394	A-5

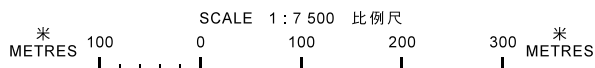
(摘錄自申請人於21.4.2021呈交的申請書)
(Extract from Applicant's
Submission Dated 21.4.2021)

(摘錄自申請人於21. 4. 2021呈交的申請書)
(Extract from Applicant's
Submsslon Dated 21.4.2021)



位置圖及同類申請 LOCATION PLAN WITH SIMILAR APPLICATION

擬議臨時公眾私家車及輕型貨車停車場(為期3年)及擬議填土
新界元朗流浮山沙江圍丈量約份第129約地段第2804號(部分)、第2826號、
第2827號、第2844號、第2845號(部分)、第2846號及第2853號
PROPOSED TEMPORARY PUBLIC VEHICLE PARK FOR PRIVATE CARS AND
LIGHT GOODS VEHICLES FOR A PERIOD OF 3 YEARS AND FILLING OF LAND
LOTS 2804 (PART), 2826, 2827, 2844, 2845 (PART), 2846 AND 2853 IN D.D.129,
SHA KONG WAI, LAU FAU SHAN, YUEN LONG, NEW TERRITORIES



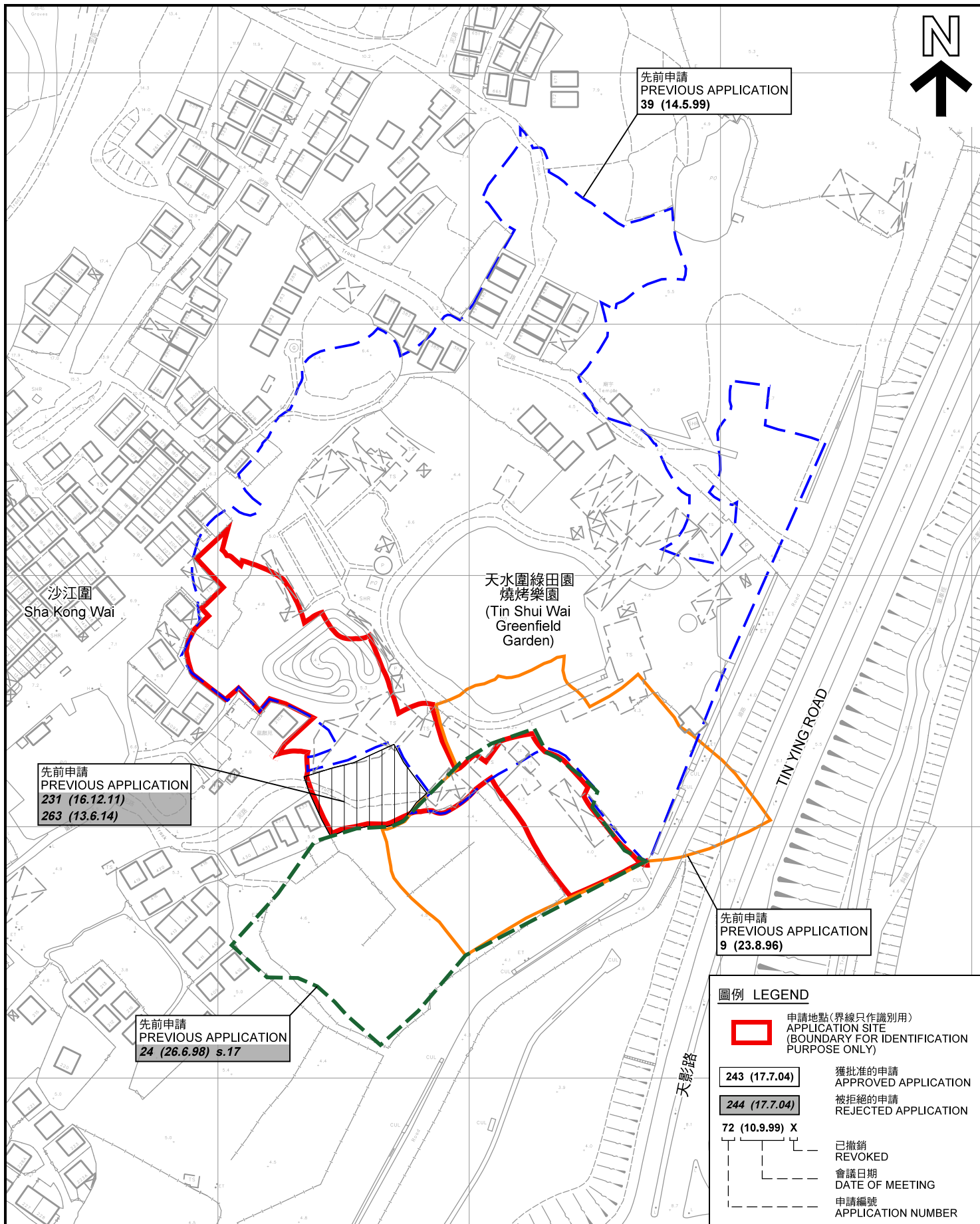
規劃署
PLANNING
DEPARTMENT



參考編號
REFERENCE No.
A/YL-LFS/394

圖 PLAN
A-1a

本摘要圖於2021年5月7日擬備，
所根據的資料為於2021年5月7日
展示的分區計劃大綱圖編號 S/YL-LFS/10
EXTRACT PLAN PREPARED ON 7.5.2021
BASED ON OUTLINE ZONING PLAN No.
S/YL-LFS/10 EXHIBITED ON 7.5.2021



圖例 LEGEND



申請地點(界線只作識別用)
APPLICATION SITE
(BOUNDARY FOR IDENTIFICATION
PURPOSE ONLY)

243 (17.7.04)

獲批准的申請
APPROVED APPLICATION

244 (17.7.04)

被拒絕的申請
REJECTED APPLICATION

72 (10.9.99) X

已撤銷
REVOKED

會議日期
DATE OF MEETING

申請編號
APPLICATION NUMBER

先前申請圖 PREVIOUS APPLICATION PLAN

本摘要圖於2021年4月28日擬備，所根據的資料為測量圖編號 2-SW-22C、2-SW-22D、6-NW-2A 和 6-NW-2B
EXTRACT PLAN PREPARED ON 28.4.2021
BASED ON SURVEY SHEETS No. 2-SW-22C, 2-SW-22D, 6-NW-2A & 6-NW-2B

擬議臨時公眾私家車及輕型貨車停車場(為期3年)及擬議填土
新界元朗流浮山沙江圍丈量約份第129約地段第2804號(部分)、第2826號、
第2827號、第2844號、第2845號(部分)、第2846號及第2853號
PROPOSED TEMPORARY PUBLIC VEHICLE PARK FOR PRIVATE CARS AND
LIGHT GOODS VEHICLES FOR A PERIOD OF 3 YEARS AND FILLING OF LAND
LOTS 2804 (PART), 2826, 2827, 2844, 2845 (PART), 2846 AND 2853 IN D.D.129,
SHA KONG WAI, LAU FAU SHAN, YUEN LONG, NEW TERRITORIES

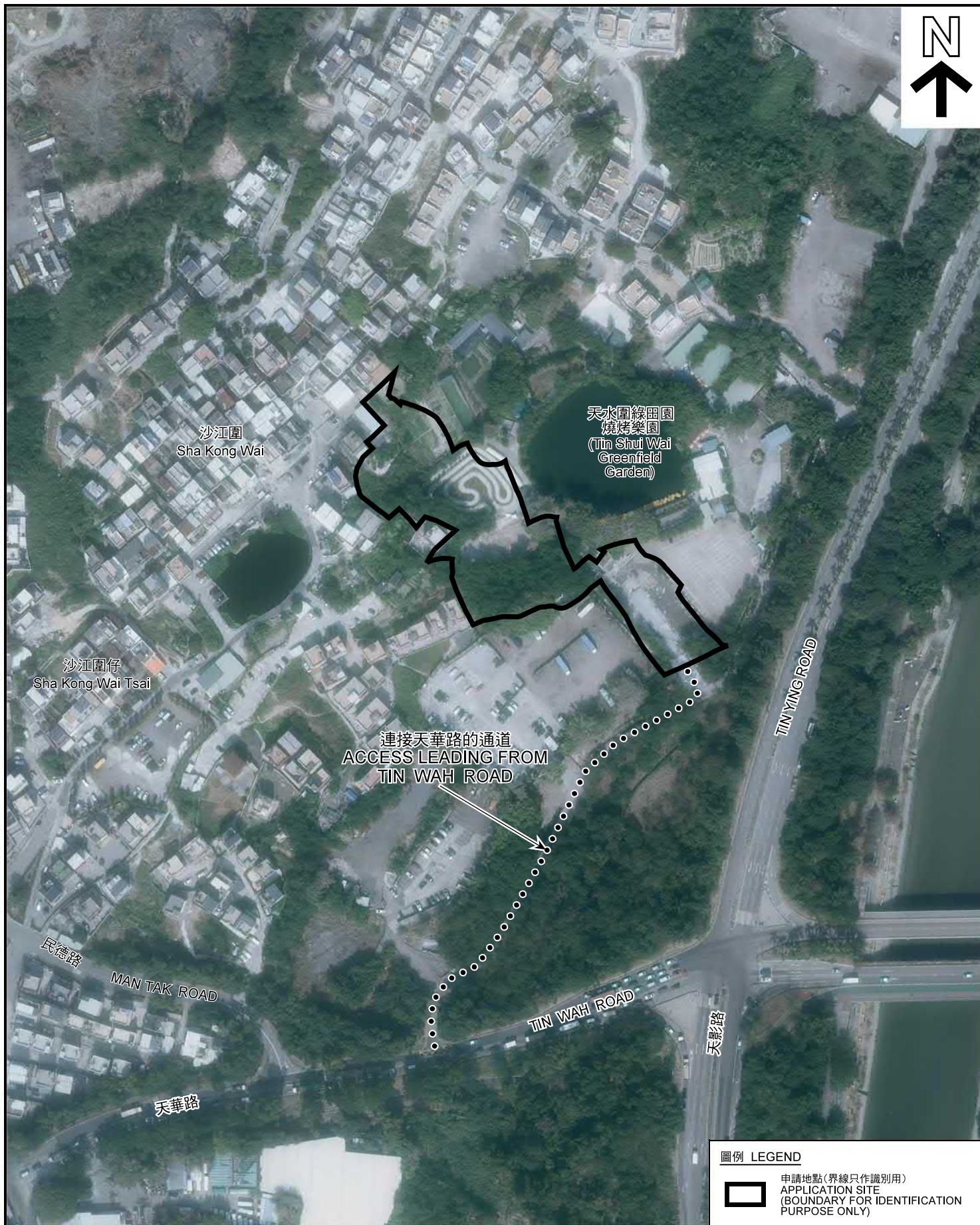
SCALE 1 : 2 000 比例尺
米 40 0 40 80 米
METRES

規劃署
PLANNING
DEPARTMENT



參考編號
REFERENCE No.
A/YL-LFS/394

圖 PLAN
A-1b



圖例 LEGEND



申請地點 (界線只作識別用)
APPLICATION SITE
(BOUNDARY FOR IDENTIFICATION
PURPOSE ONLY)

本摘要圖於2021年4月22日擬備，所根據的資料為地政總署於2021年11月25日拍得的航攝照片編號 E105637C
EXTRACT PLAN PREPARED ON 22.4.2021
BASED ON AERIAL PHOTO No.
E105637C TAKEN ON 25.11.2020
BY LANDS DEPARTMENT

航攝照片 AERIAL PHOTO

擬議臨時公眾私家車及輕型貨車停車場(為期3年)及擬議填土
新界元朗流浮山沙江圍丈量約份第129約地段第2804號(部分)、第2826號、
第2827號、第2844號、第2845號(部分)、第2846號及第2853號
PROPOSED TEMPORARY PUBLIC VEHICLE PARK FOR PRIVATE CARS AND
LIGHT GOODS VEHICLES FOR A PERIOD OF 3 YEARS AND FILLING OF LAND
LOTS 2804 (PART), 2826, 2827, 2844, 2845 (PART), 2846 AND 2853 IN D.D.129,
SHA KONG WAI, LAU FAU SHAN, YUEN LONG, NEW TERRITORIES

規劃署
PLANNING
DEPARTMENT



參考編號
REFERENCE No.
AYL-LFS/394

圖 PLAN
A-3



申請地點界線只作識別用
APPLICATION SITE BOUNDARY FOR IDENTIFICATION PURPOSE ONLY

實地照片 SITE PHOTO

本圖於2021年4月21日擬備，所根據的資料為攝於2021年3月30日的實地照片
PLAN PREPARED ON 21.4.2021
BASED ON SITE PHOTOS
TAKEN ON 30.3.2021

擬議臨時公眾私家車及輕型貨車停車場(為期3年)及擬議填土
新界元朗流浮山沙江圍丈量約份第129約地段第2804號(部分)、第2826號、
第2827號、第2844號、第2845號(部分)、第2846號及第2853號
PROPOSED TEMPORARY PUBLIC VEHICLE PARK FOR PRIVATE CARS AND
LIGHT GOODS VEHICLES FOR A PERIOD OF 3 YEARS AND FILLING OF LAND
LOTS 2804 (PART), 2826, 2827, 2844, 2845 (PART), 2846 AND 2853 IN D.D.129,
SHA KONG WAI, LAU FAU SHAN, YUEN LONG, NEW TERRITORIES

規劃署
PLANNING
DEPARTMENT



參考編號
REFERENCE No.
A/YL-LFS/394

圖 PLAN
A-4a



申請地點界線只作識別用
APPLICATION SITE BOUNDARY FOR IDENTIFICATION PURPOSE ONLY

實地照片 SITE PHOTO

本圖於2021年4月21日擬備，所根據的資料為攝於2021年3月30日的實地照片
PLAN PREPARED ON 21.4.2021
BASED ON SITE PHOTOS
TAKEN ON 30.3.2021

擬議臨時公眾私家車及輕型貨車停車場(為期3年)及擬議填土
新界元朗流浮山沙江圍丈量約份第129約地段第2804號(部分)、第2826號、
第2827號、第2844號、第2845號(部分)、第2846號及第2853號
PROPOSED TEMPORARY PUBLIC VEHICLE PARK FOR PRIVATE CARS AND
LIGHT GOODS VEHICLES FOR A PERIOD OF 3 YEARS AND FILLING OF LAND
LOTS 2804 (PART), 2826, 2827, 2844, 2845 (PART), 2846 AND 2853 IN D.D.129,
SHA KONG WAI, LAU FAU SHAN, YUEN LONG, NEW TERRITORIES

規劃署
PLANNING
DEPARTMENT



參考編號
REFERENCE No.
A/YL-LFS/394

圖 PLAN
A-4b