

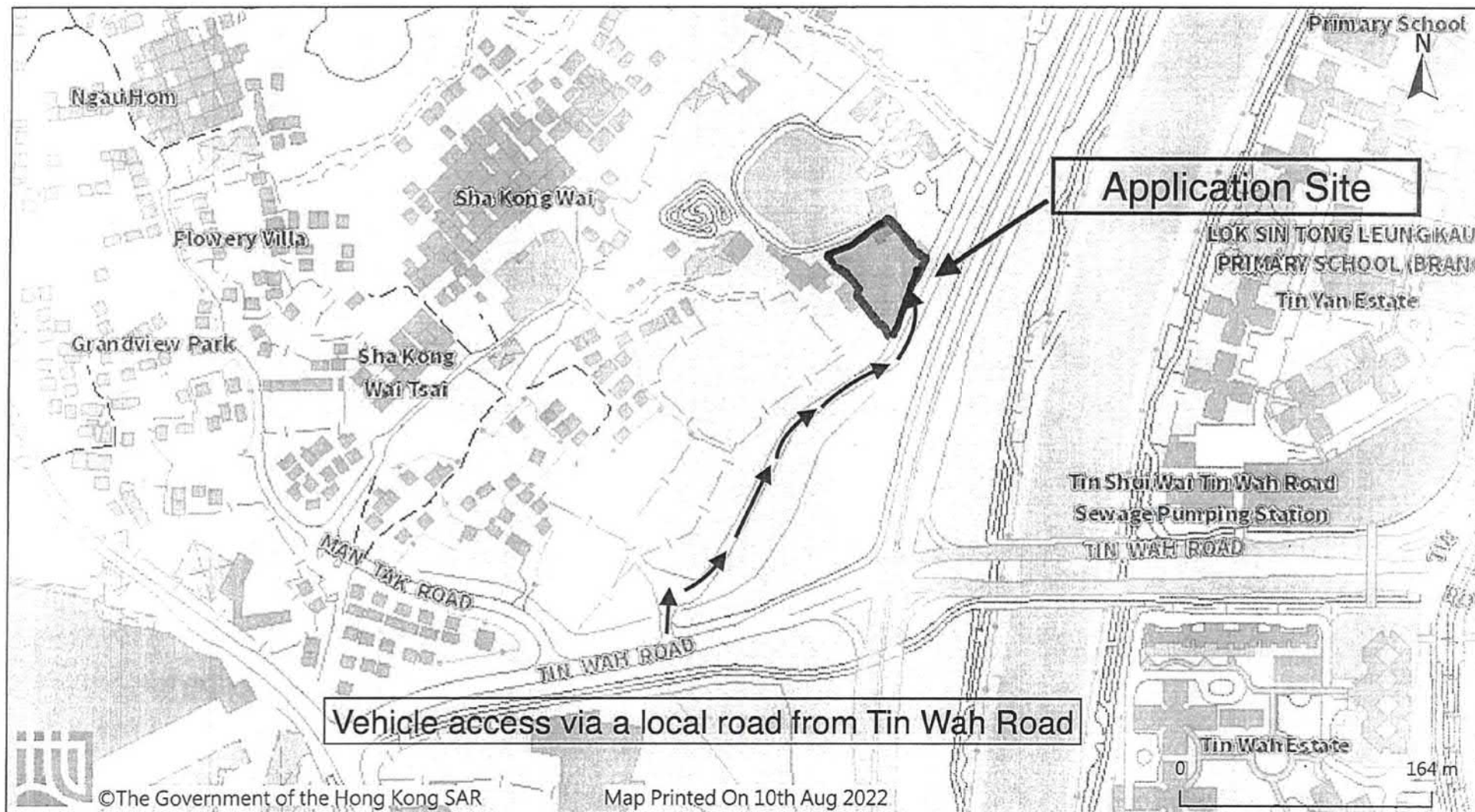
Project 項目名稱: Proposed temporary open storage for a period of 3 years	Drawing Title: 項目名稱: Proposed Layout Plan	Remarks: 備註:
	Drawing No: 圖號: Figure 3	

Scale: 比例  
1:1000

參考編號  
REFERENCE No.  
A/YL-LFS/443

繪圖 DRAWING  
A-1

(摘錄自申請人於30. 8. 2022呈交的申請書)  
(Extract from Applicant's  
Submission of 30.8.2022)



Powered by GeoInfo Map: <https://www.map.gov.hk>

Note: The use of this map is subject to the Terms and Conditions and the IP Rights Notice of GeoInfo Map.

參考編號  
REFERENCE No.  
A/YL-LFS/443

繪圖 DRAWING  
A-2

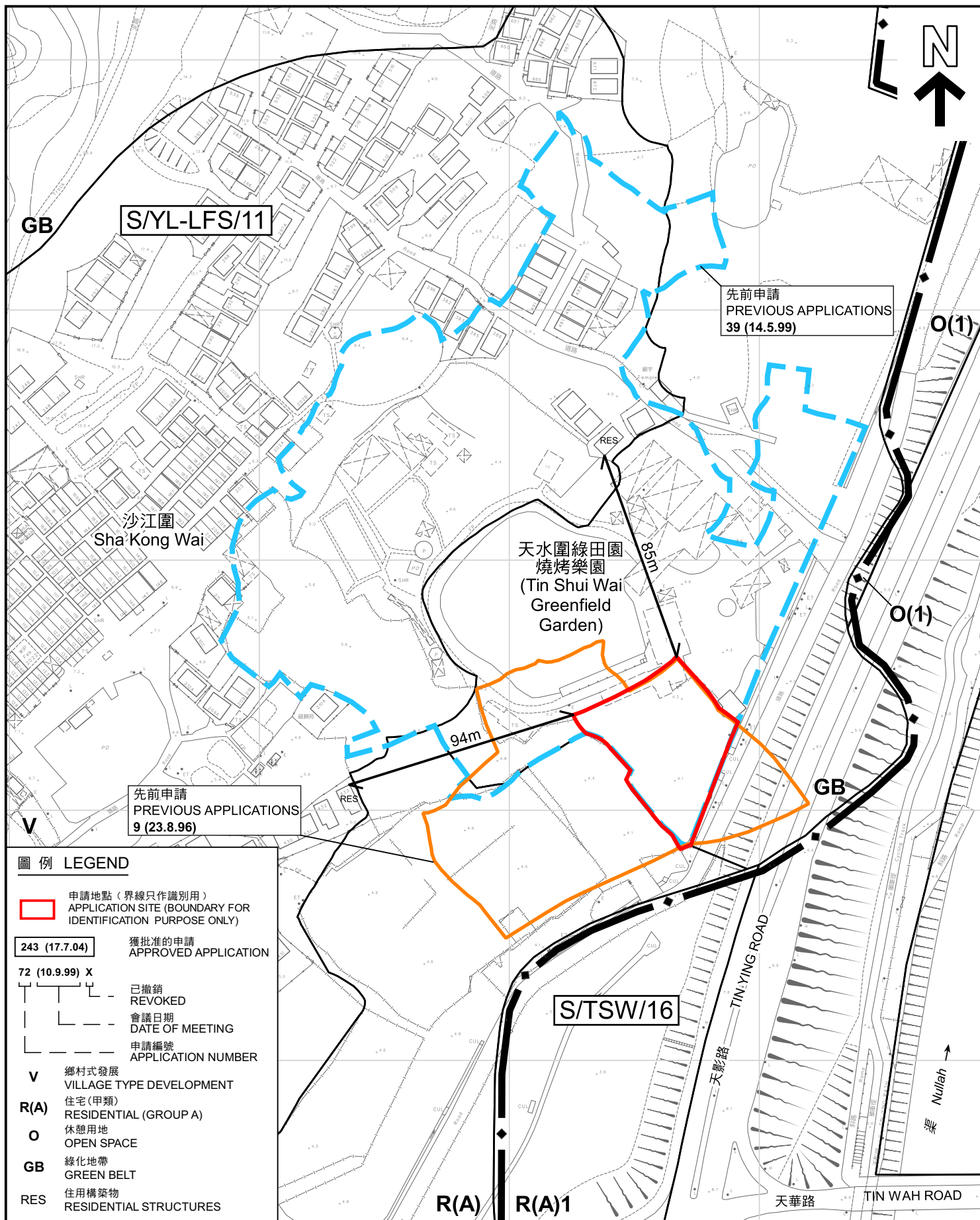
(摘錄自申請人於17. 8. 2022呈交的申請書)

(Extract from Applicant's  
Submission of 17.8.2022)









### 先前申請圖 PREVIOUS APPLICATIONS PLAN

擬議臨時露天存放建築材料(為期3年)  
元朗流浮山沙江圍丈量約份第129約地段第2842號餘段  
PROPOSED TEMPORARY OPEN STORAGE OF  
BUILDING MATERIALS FOR A PERIOD OF 3 YEARS  
LOT 2842 RP IN D.D.129, SHA KONG WAI,  
LAU FAU SHAN, YUEN LONG

SCALE 1 : 2 000 比例尺

米 40 0 40 80 米  
METRES

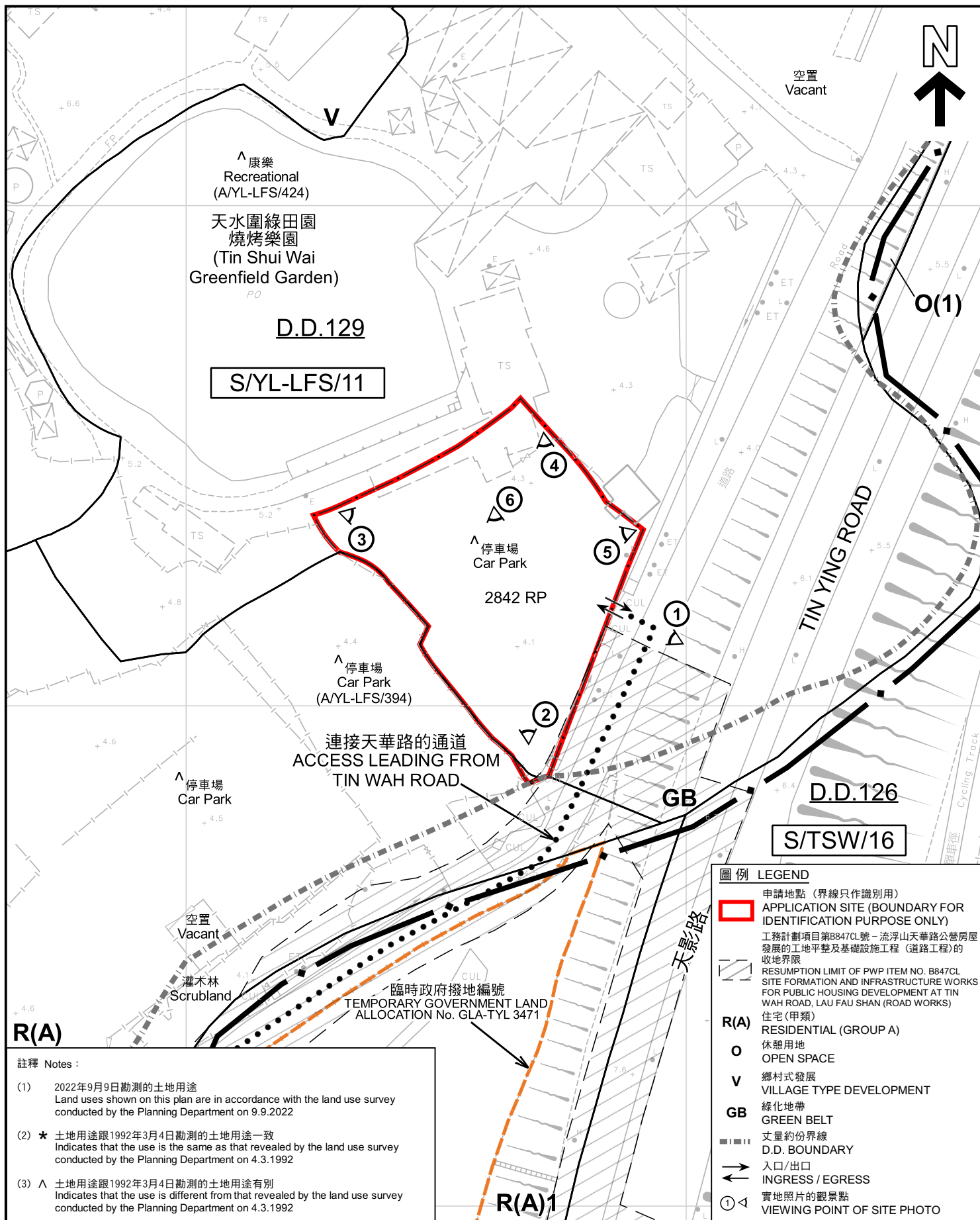
規 劃 署  
PLANNING  
DEPARTMENT



參考編號  
REFERENCE No.  
A/YL-LFS/443

圖 PLAN  
A-1b

本摘要圖於2022年9月29日擬備，所根據的資料為測量圖編號2-SW-22C及22D、6-NW-2A及2B  
EXTRACT PLAN PREPARED ON 29.9.2022 BASED ON SURVEY SHEETS No. 2-SW-22C & 22D, 6-NW-2A & 2B



## 平面圖 SITE PLAN

擬議臨時露天存放建築材料 (為期3年)  
元朗流浮山沙江圍丈量約份第129約地段第2842號餘段  
PROPOSED TEMPORARY OPEN STORAGE OF  
BUILDING MATERIALS FOR A PERIOD OF 3 YEARS  
LOT 2842 RP IN D.D.129, SHA KONG WAI,  
LAU FAU SHAN, YUEN LONG

SCALE 1 : 1 000 比例尺

米 20 0 20 40 米  
METRES

規 劃 署  
PLANNING  
DEPARTMENT



參考編號  
REFERENCE No.  
A/YL-LFS/443

圖 PLAN  
A-2

本摘要圖於2022年10月10日擬備，所根據的資料為測量圖編號2-SW-22D及6-NW-2B  
EXTRACT PLAN PREPARED ON 10.10.2022  
BASED ON SURVEY SHEETS No.  
2-SW-22D & 6-NW-2B





沙江圍  
Sha Kong Wai

天水圍綠田園  
燒烤樂園  
(Tin Shui Wai  
Greenfield Garden)

連接天華路的通道  
ACCESS LEADING FROM  
TIN WAH ROAD

TIN YING ROAD

TIN WAH ROAD

天恩邨  
Tin Yan  
Estate

渠  
Nullah

天華邨  
Tin Wah  
Estate

圖例 LEGEND



申請地點 (界線只作識別用)  
APPLICATION SITE  
(BOUNDARY FOR IDENTIFICATION  
PURPOSE ONLY)

2021年12月29日拍攝的航攝照片  
AERIAL PHOTO TAKEN ON 29.12.2021

擬議臨時露天存放建築材料 (為期3年)  
元朗流浮山沙江圍丈量約份第129約地段第2842號餘段  
PROPOSED TEMPORARY OPEN STORAGE OF  
BUILDING MATERIALS FOR A PERIOD OF 3 YEARS  
LOT 2842 RP IN D.D.129, SHA KONG WAI,  
LAU FAU SHAN, YUEN LONG

規 劃 署  
PLANNING  
DEPARTMENT



參考編號  
REFERENCE No.  
A/YL-LFS/443

圖 PLAN  
A-3a

本摘要圖於2022年9月29日擬備，所根據的資料為地政總署於2021年12月29日拍得的航攝照片編號 E144073C 及 E144074C  
EXTRACT PLAN PREPARED ON 29.9.2022  
BASED ON AERIAL PHOTOS No.  
E144073C & E144074C TAKEN ON  
29.12.2021 BY LANDS DEPARTMENT





天水圍綠田園  
燒烤樂園  
(Tin Shui Wai  
Greenfield Garden)

圖例 LEGEND

 申請地點 (界線只作識別用)  
APPLICATION SITE  
(BOUNDARY FOR IDENTIFICATION  
PURPOSE ONLY)

2000年6月1日拍攝的航攝照片  
AERIAL PHOTO TAKEN ON 1.6.2000

擬議臨時露天存放建築材料 (為期3年)  
元朗流浮山沙江圍丈量約份第129約地段第2842號餘段  
PROPOSED TEMPORARY OPEN STORAGE OF  
BUILDING MATERIALS FOR A PERIOD OF 3 YEARS  
LOT 2842 RP IN D.D. 129, SHA KONG WAI,  
LAU FAU SHAN, YUEN LONG

規 劃 署  
PLANNING  
DEPARTMENT



參考編號  
REFERENCE No.  
A/YL-LFS/443

圖 PLAN  
A-3b

本摘要圖於2022年9月30日擬備，所根據  
的資料為地政總署於2000年6月1日拍得  
的航攝照片編號 CN26488  
EXTRACT PLAN PREPARED ON 30.9.2022  
BASED ON AERIAL PHOTO No.  
CN26488 TAKEN ON  
1.6.2000 BY LANDS DEPARTMENT





天水圍綠田園  
燒烤樂園  
(Tin Shui Wai  
Greenfield Garden)



圖例 LEGEND

 申請地點 (界線只作識別用)  
APPLICATION SITE  
(BOUNDARY FOR IDENTIFICATION  
PURPOSE ONLY)

1999年11月5日拍攝的航攝照片  
AERIAL PHOTO TAKEN ON 5.11.1999

擬議臨時露天存放建築材料 (為期3年)  
元朗流浮山沙江圍丈量約份第129約地段第2842號餘段  
PROPOSED TEMPORARY OPEN STORAGE OF  
BUILDING MATERIALS FOR A PERIOD OF 3 YEARS  
LOT 2842 RP IN D.D.129, SHA KONG WAI,  
LAU FAU SHAN, YUEN LONG

規 劃 署  
PLANNING  
DEPARTMENT



參考編號  
REFERENCE No.  
A/YL-LFS/443

圖 PLAN  
A-3c

本摘要圖於2022年9月29日擬備，所根據  
的資料為地政總署於1999年11月5日拍得  
的航攝照片編號 CN24451  
EXTRACT PLAN PREPARED ON 29.9.2022  
BASED ON AERIAL PHOTO No.  
CN24451 TAKEN ON  
5.11.1999 BY LANDS DEPARTMENT





天水圍綠田園  
燒烤樂園  
(Tin Shui Wai  
Greenfield Garden)



圖例 LEGEND



申請地點 (界線只作識別用)  
APPLICATION SITE  
(BOUNDARY FOR IDENTIFICATION  
PURPOSE ONLY)

1997年10月25日拍攝的航攝照片  
AERIAL PHOTO TAKEN ON 25.10.1997

擬議臨時露天存放建築材料 (為期3年)  
元朗流浮山沙江圍丈量約份第129約地段第2842號餘段  
PROPOSED TEMPORARY OPEN STORAGE OF  
BUILDING MATERIALS FOR A PERIOD OF 3 YEARS  
LOT 2842 RP IN D.D. 129, SHA KONG WAI,  
LAU FAU SHAN, YUEN LONG

規 劃 署  
PLANNING  
DEPARTMENT



參考編號  
REFERENCE No.  
A/YL-LFS/443

圖 PLAN  
A-3d

本摘要圖於2022年9月29日擬備，所根據  
的資料為地政總署於1997年10月25日拍得  
的航攝照片編號 CN18046  
EXTRACT PLAN PREPARED ON 29.9.2022  
BASED ON AERIAL PHOTO No.  
CN18046 TAKEN ON  
25.10.1997 BY LANDS DEPARTMENT





申請地點界線只作識別用 APPLICATION SITE BOUNDARY FOR IDENTIFICATION PURPOSE ONLY

### 實地照片 SITE PHOTOS

本圖於2022年9月28日擬備，所根據的資料為攝於2022年9月9日的實地照片  
PLAN PREPARED ON 28.9.2022  
BASED ON SITE PHOTOS  
TAKEN ON 9.9.2022

擬議臨時露天存放建築材料(為期3年)  
元朗流浮山沙江圍丈量約份第129約地段第2842號餘段  
PROPOSED TEMPORARY OPEN STORAGE OF  
BUILDING MATERIALS FOR A PERIOD OF 3 YEARS  
LOT 2842 RP IN D.D.129, SHA KONG WAI,  
LAU FAU SHAN, YUEN LONG

規 劃 署  
PLANNING  
DEPARTMENT



參考編號  
REFERENCE No.  
A/YL-LFS/443

圖 PLAN  
A-4a





申請地點界線只作識別用 APPLICATION SITE BOUNDARY FOR IDENTIFICATION PURPOSE ONLY

## 實地照片 SITE PHOTOS

擬議臨時露天存放建築材料(為期3年)  
元朗流浮山沙江圍丈量約份第129約地段第2842號餘段  
PROPOSED TEMPORARY OPEN STORAGE OF  
BUILDING MATERIALS FOR A PERIOD OF 3 YEARS  
LOT 2842 RP IN D.D.129, SHA KONG WAI,  
LAU FAU SHAN, YUEN LONG

規劃署  
PLANNING  
DEPARTMENT



參考編號  
REFERENCE No.  
A/YL-LFS/443

圖 PLAN  
A-4b

本圖於2022年9月28日擬備，所根據的資料為攝於2022年9月9日的實地照片  
PLAN PREPARED ON 28.9.2022  
BASED ON SITE PHOTOS  
TAKEN ON 9.9.2022