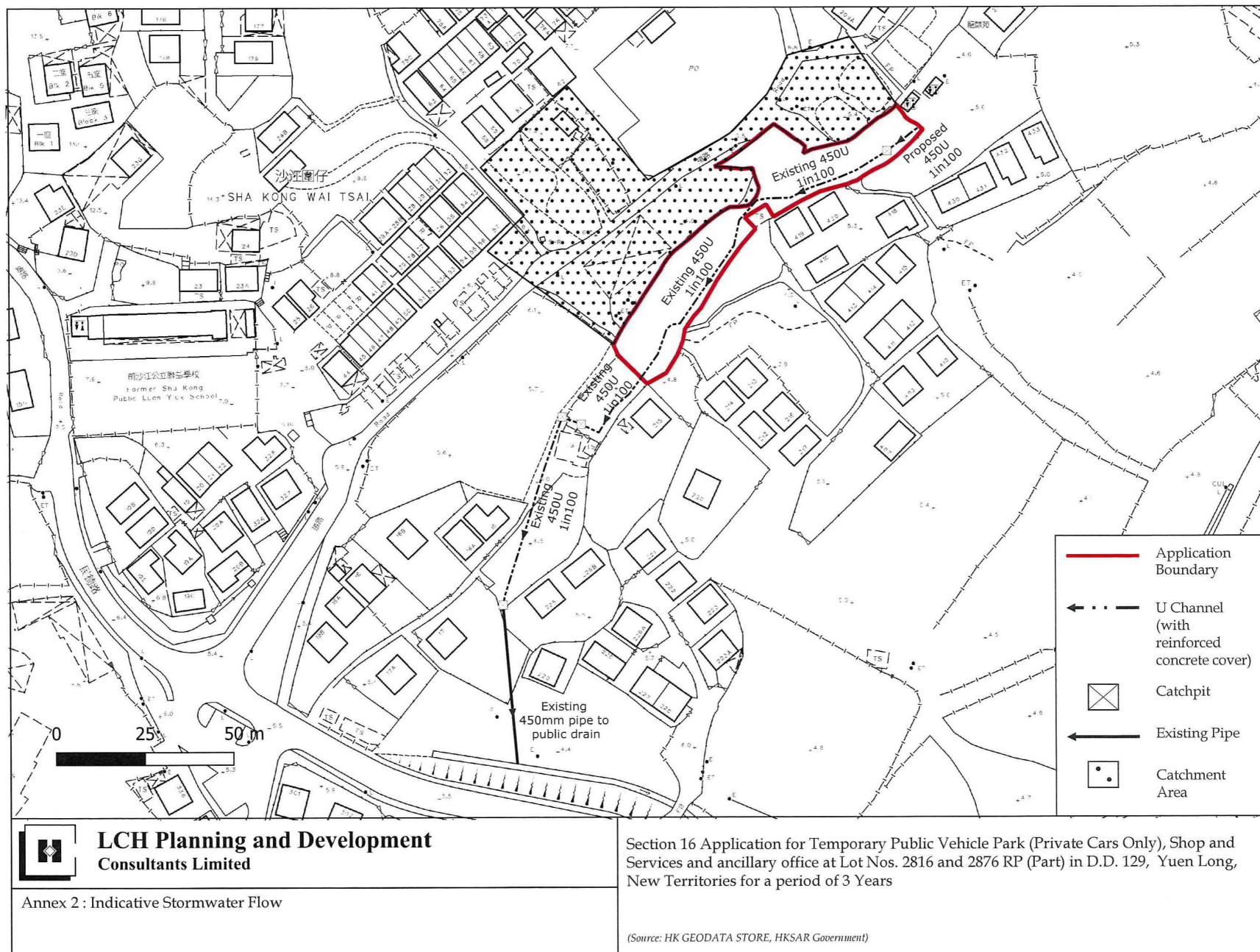


參考編號  
REFERENCE No.  
A/YL-LFS/480

繪圖 DRAWING  
A-1

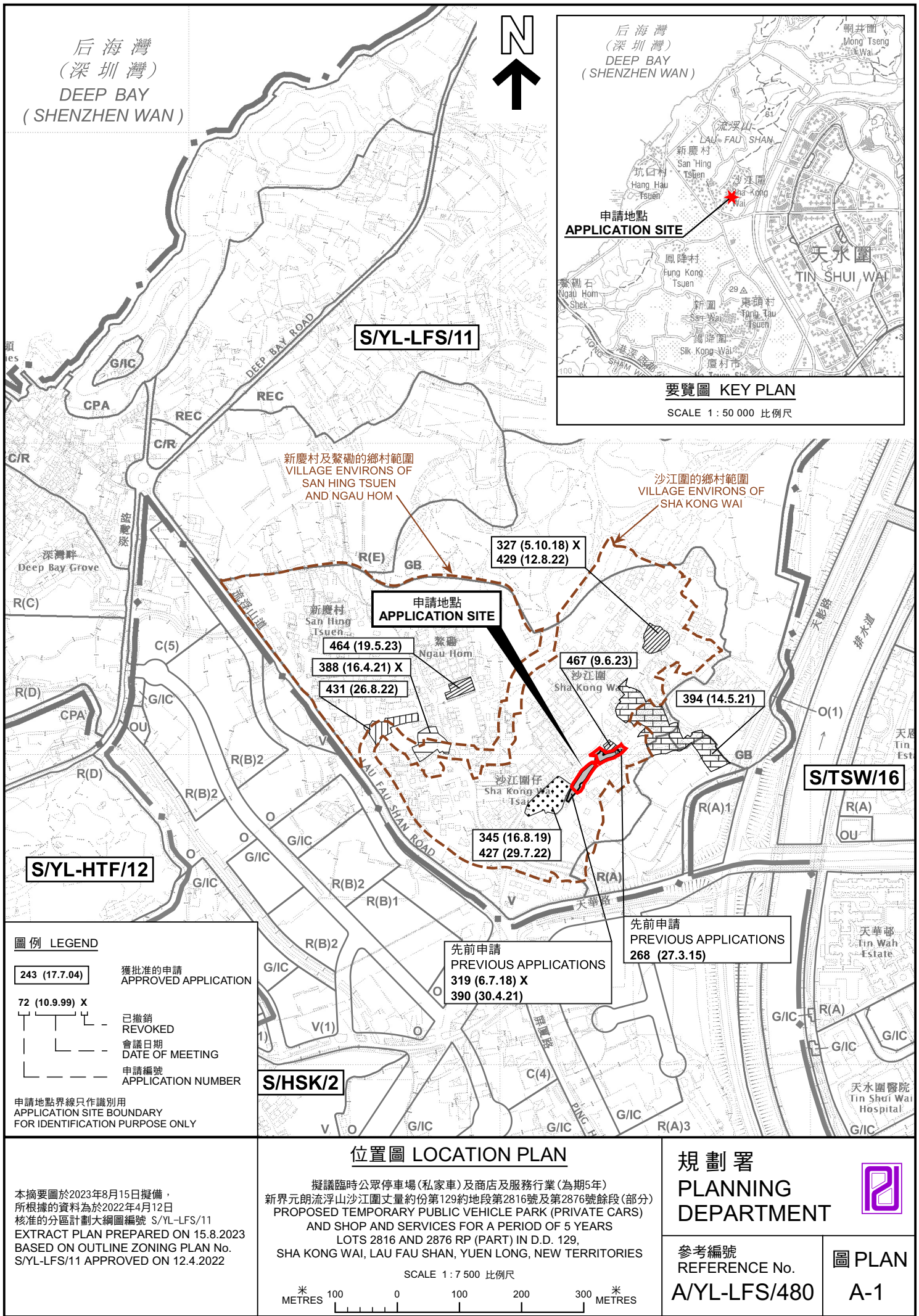
(摘錄自申請人於26. 6. 2023呈交的申請書)

(Extract from Applicant's  
Submission of 26.6.2023)



參考編號 REFERENCE No. A/YL-LFS/480	繪圖 DRAWING A-2
---------------------------------------	-------------------

(摘錄自申請人於26. 6. 2023呈交的申請書)  
(Extract from Applicant's Submission of 26.6.2023)







鰲磡  
Ngau Hom

沙江圍  
Sha Kong Wai

沙江圍仔  
Sha Kong Wai Tsai

民德路

連接民德路的通道  
Access Leading from Man Tak Road

MAN TAK ROAD

流浮山道

LAU FAU SHAN ROAD

天華路

TIN WAH ROAD

TIN YING ROAD

天影路

#### 圖例 LEGEND



申請地點(界線只作識別用)  
APPLICATION SITE  
(BOUNDARY FOR IDENTIFICATION  
PURPOSE ONLY)

#### 航攝照片 AERIAL PHOTO

本摘要圖於2023年8月9日擬備，所根據的資料為地政總署於2022年3月8日拍得的航攝照片編號 E153660C  
EXTRACT PLAN PREPARED ON 9.8.2023  
BASED ON AERIAL PHOTO No.  
E153660C TAKEN ON 8.3.2022  
BY LANDS DEPARTMENT

擬議臨時公眾停車場(私家車)及商店及服務行業(為期5年)  
PROPOSED TEMPORARY PUBLIC VEHICLE PARK (PRIVATE CARS)  
AND SHOP AND SERVICES FOR A PERIOD OF 5 YEARS  
LOTS 2816 AND 2876 RP (PART) IN D.D. 129,  
SHA KONG WAI, LAU FAU SHAN, YUEN LONG, NEW TERRITORIES

規劃署  
PLANNING  
DEPARTMENT



參考編號  
REFERENCE No.  
A/YL-LFS/480

圖 PLAN  
A-3

1



申請地點界線只作識別用 APPLICATION SITE BOUNDARY FOR IDENTIFICATION PURPOSE ONLY

## 實地照片 SITE PHOTOS

本圖於2023年8月15日擬備，所根據的資料為攝於2023年7月6日的實地照片  
PLAN PREPARED ON 15.8.2023  
BASED ON SITE PHOTOS  
TAKEN ON 6.7.2023

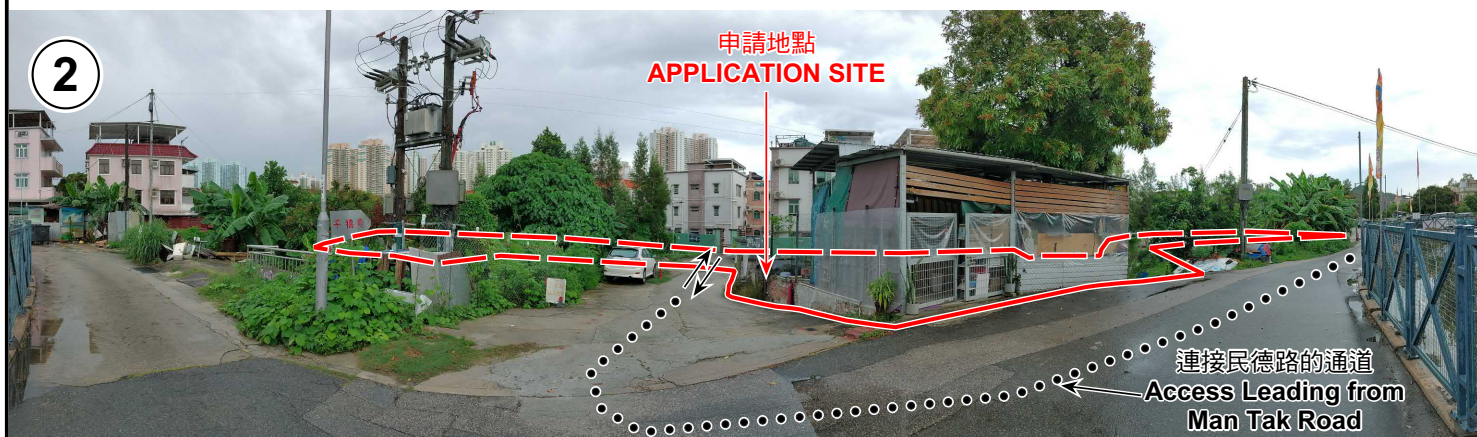
擬議臨時公眾停車場(私家車)及商店及服務行業(為期5年)  
PROPOSED TEMPORARY PUBLIC VEHICLE PARK (PRIVATE CARS)  
AND SHOP AND SERVICES FOR A PERIOD OF 5 YEARS  
LOTS 2816 AND 2876 RP (PART) IN D.D. 129,  
SHA KONG WAI, LAU FAU SHAN, YUEN LONG, NEW TERRITORIES

規劃署  
PLANNING  
DEPARTMENT



參考編號  
REFERENCE No.  
A/YL-LFS/480

圖 PLAN  
A-4a



申請地點界線只作識別用 APPLICATION SITE BOUNDARY FOR IDENTIFICATION PURPOSE ONLY

### 實地照片 SITE PHOTOS

本圖於2023年8月8日擬備，所根據的資料為攝於2023年7月4日的實地照片  
PLAN PREPARED ON 8.8.2023  
BASED ON SITE PHOTOS  
TAKEN ON 4.7.2023


擬議臨時公眾停車場(私家車)及商店及服務行業(為期5年)  
PROPOSED TEMPORARY PUBLIC VEHICLE PARK (PRIVATE CARS)  
AND SHOP AND SERVICES FOR A PERIOD OF 5 YEARS  
LOTS 2816 AND 2876 RP (PART) IN D.D. 129,  
SHA KONG WAI, LAU FAU SHAN, YUEN LONG, NEW TERRITORIES

規 劃 署  
PLANNING  
DEPARTMENT



參考編號  
REFERENCE No.  
A/YL-LFS/480

圖 PLAN  
A-4b



### 實地照片 SITE PHOTOS

擬議臨時公眾停車場(私家車)及商店及服務行業(為期5年)  
 新界元朗流浮山沙江圍丈量約份第129約地段第2816號及第2876號餘段(部分)  
 PROPOSED TEMPORARY PUBLIC VEHICLE PARK (PRIVATE CARS)  
 AND SHOP AND SERVICES FOR A PERIOD OF 5 YEARS  
 LOTS 2816 AND 2876 RP (PART) IN D.D. 129,  
 SHA KONG WAI, LAU FAU SHAN, YUEN LONG, NEW TERRITORIES

規劃署  
 PLANNING  
 DEPARTMENT



參考編號  
 REFERENCE No.  
 A/YL-LFS/480

圖 PLAN  
 A-4c

本圖於2023年8月8日擬備，所根據的資料為攝於2023年7月4日的實地照片  
 PLAN PREPARED ON 8.8.2023  
 BASED ON SITE PHOTOS  
 TAKEN ON 4.7.2023