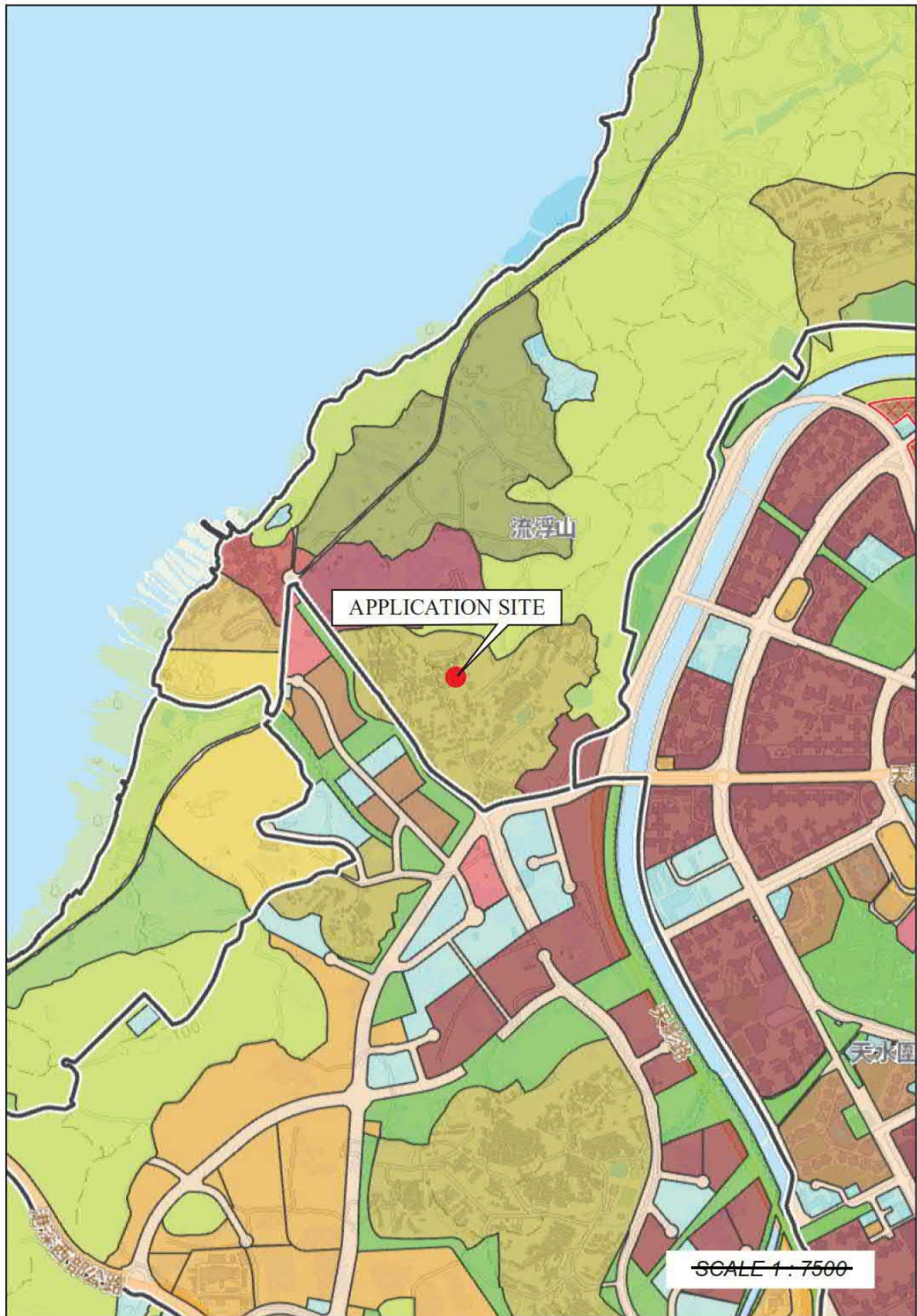


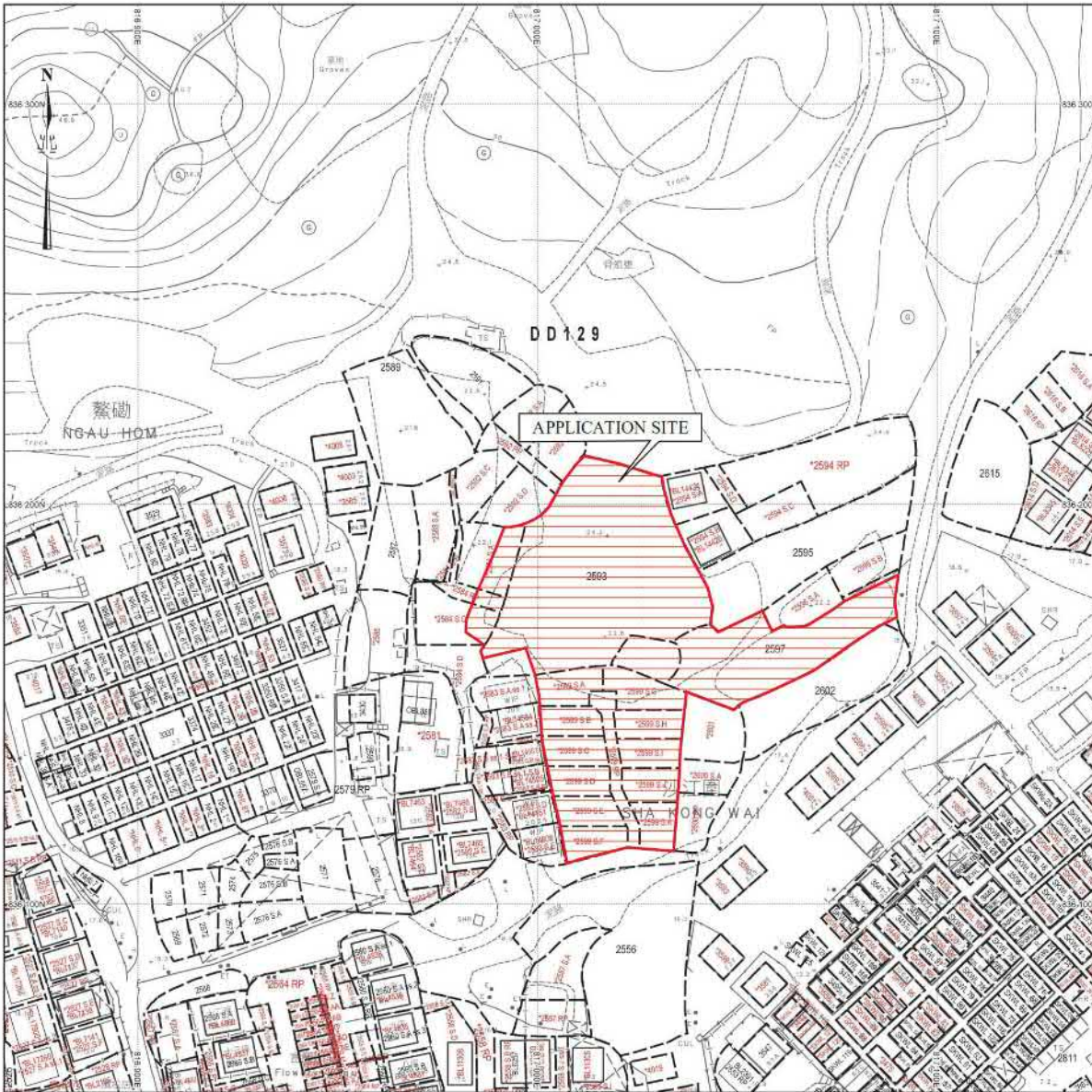
場地大綱圖



參考編號 REFERENCE No. AYL-LFS/548	繪圖 DRAWING A-1
--------------------------------------	-------------------

(摘錄自申請人於17. 1. 2025呈交的申請書)  
(Extract from Applicant's  
Submission of 17.1.2025)





場地位置圖

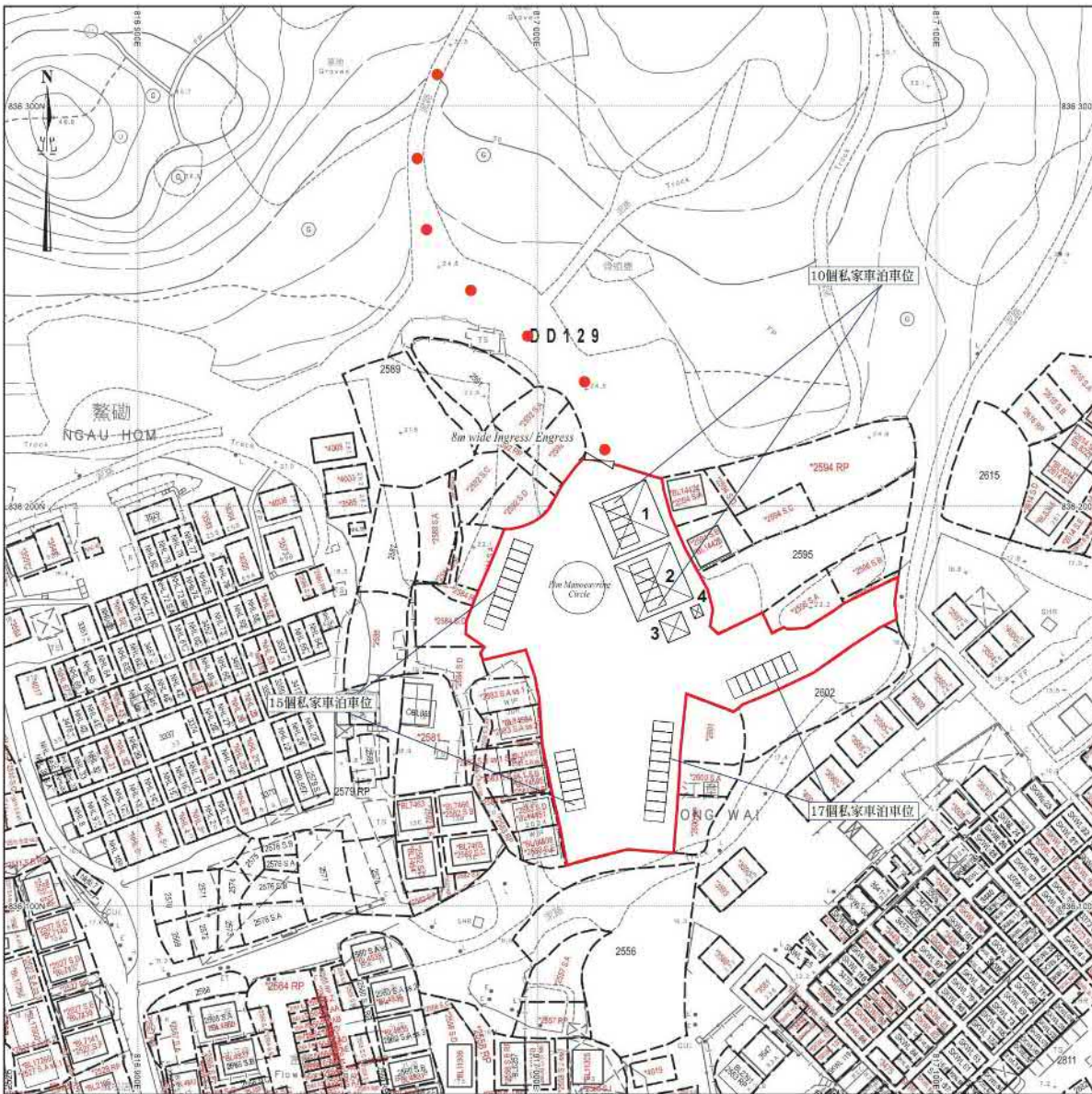
SCALE 1:1000

SMO-P02 20241221105515 10

參考編號 REFERENCE No. <b>A/YL-LFS/548</b>	繪圖 DRAWING <b>A-2</b>
--	--------------------------

(摘錄自申請人於 17. 1. 2025 呈交的申請書)  
 (Extract from Applicant's  
 Submission of 17.1.2025)





### 場地設計圖

構築物(1)  
用途：泊車涼棚  
建築物料：以金屬搭建  
高度：約4米  
層數：1層  
面積：約225平方米  
總樓面面積：約225平方米

構築物(2)  
用途：泊車涼棚  
建築物料：以金屬搭建  
高度：約4米  
層數：1層  
面積：約225平方米  
總樓面面積：約225平方米

構築物(3)  
用途：電錶房  
建築物料：以金屬搭建  
高度：約4米  
層數：1層  
面積：約36平方米  
總樓面面積：約36平方米

構築物(4)  
用途：洗手間  
建築物料：以金屬搭建  
高度：約4米  
層數：1層  
面積：約8平方米  
總樓面面積：約8平方米

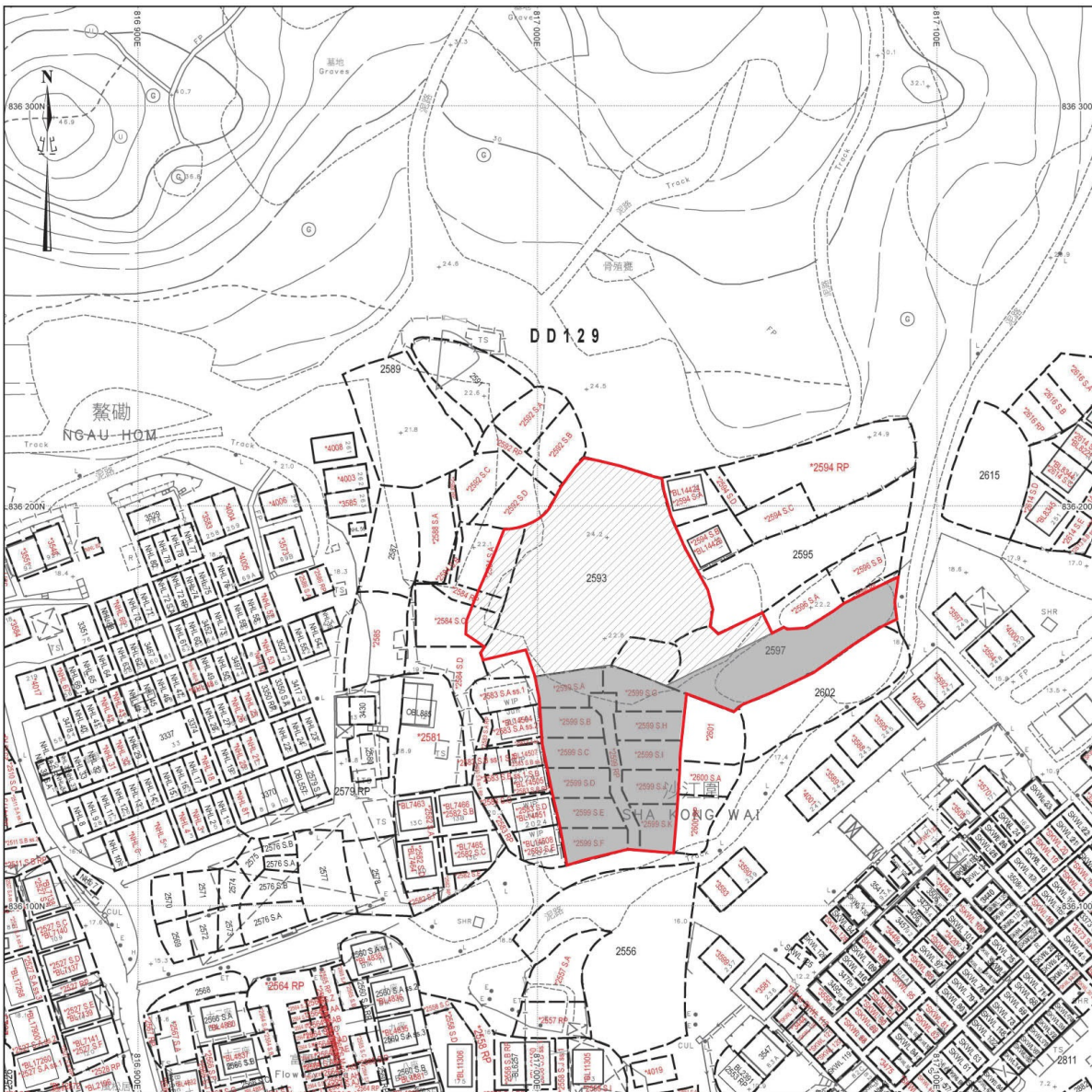
● ● ● 行車路線

SCALE 1:1000

參考編號 REFERENCE No. A/YL-LFS/548	繪圖 DRAWING A-3
---------------------------------------	-------------------

(摘錄自申請人於22. 1. 2025呈交的補充資料)  
(Extract from Applicant's Supplementary  
Information Submitted on 22.1.2025)





填土位置圖

填土面積：約2170平方米  
 填土厚度：約0.2米  
 填土物料：混凝土及泥土

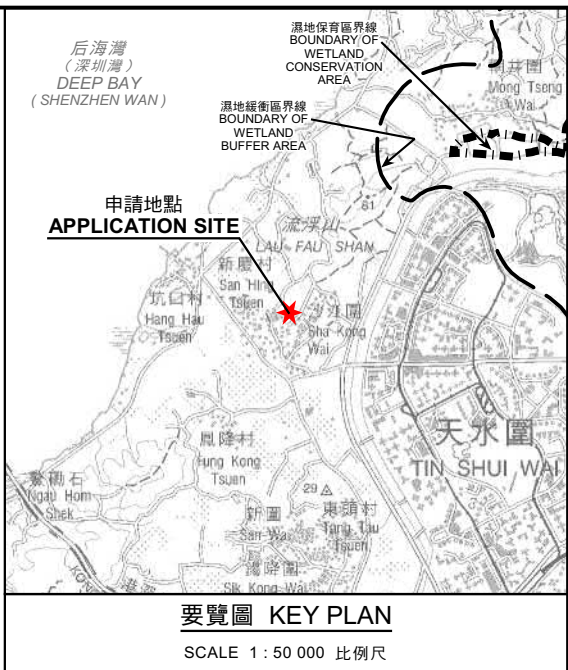
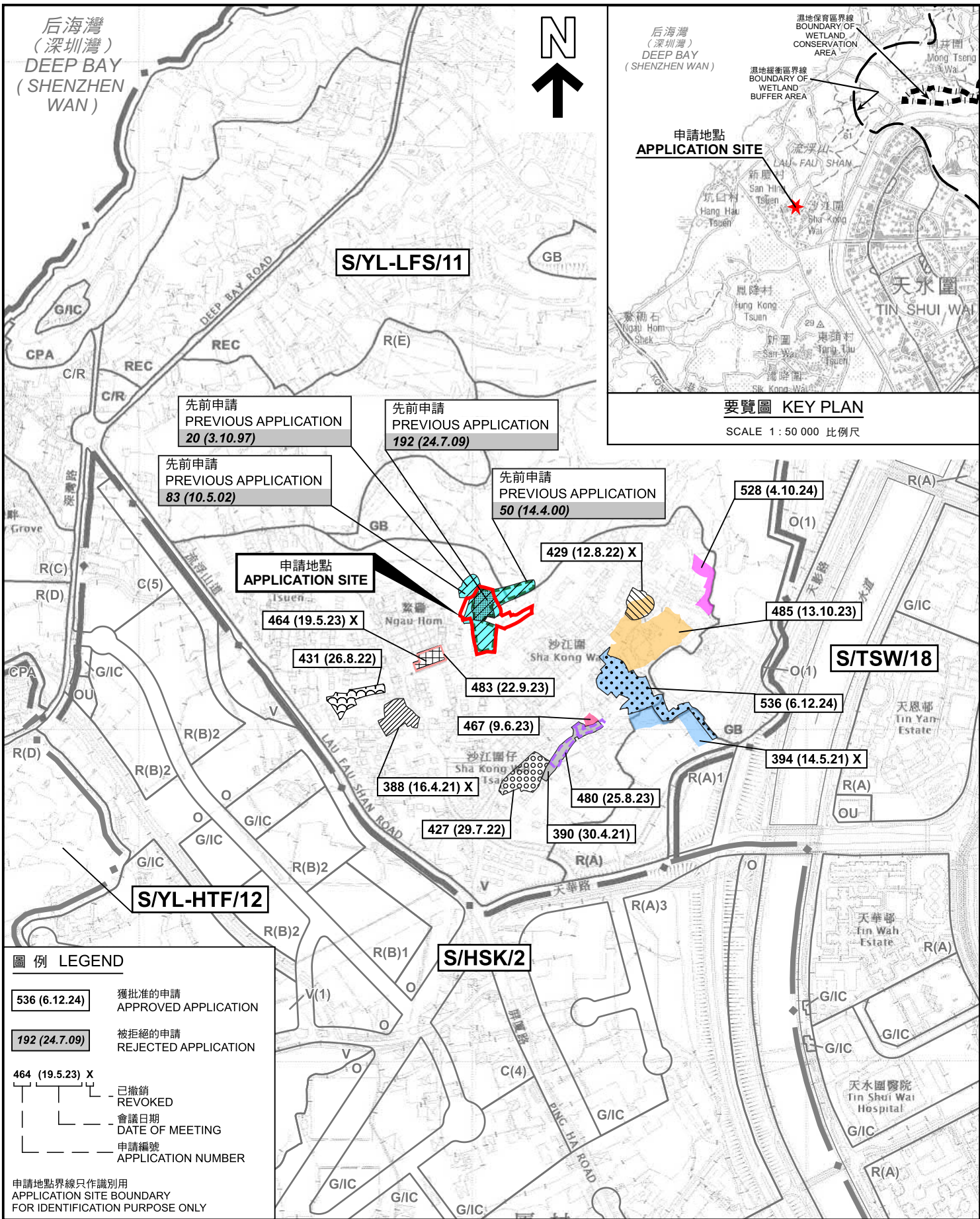
已填土範圍  
 填土範圍

SCALE 1:1000

參考編號 REFERENCE No. <b>A/YL-LFS/548</b>	繪圖 DRAWING <b>A-4</b>
--	--------------------------

(摘錄自申請人於10. 3. 2025呈交的進一步資料)  
 (Extract from Applicant's Further Information Submitted on 10.3.2025)





**圖例 LEGEND**

536 (6.12.24)	獲批准的申請 APPROVED APPLICATION
192 (24.7.09)	被拒絕的申請 REJECTED APPLICATION
464 (19.5.23) X	已撤銷 REVOKED
—	會議日期 DATE OF MEETING
—	申請編號 APPLICATION NUMBER

申請地點界線只作識別用  
APPLICATION SITE BOUNDARY  
FOR IDENTIFICATION PURPOSE ONLY

本摘要圖於2025年2月26日擬備，所根據的資料為於2022年4月12日核准的分區計劃大綱圖編號 S/YL-LFS/11 EXTRACT PLAN PREPARED ON 26.2.2025 BASED ON OUTLINE ZONING PLAN No. S/YL-LFS/11 APPROVED ON 12.4.2022

**位置圖 LOCATION PLAN**

擬議臨時公眾停車場(私家車)(為期3年)及相關填土工程  
PROPOSED TEMPORARY PUBLIC VEHICLE PARK (PRIVATE CARS)  
FOR A PERIOD OF 3 YEARS AND ASSOCIATED FILLING OF LAND  
VARIOUS LOTS IN D.D. 129 AND ADJOINING GOVERNMENT LAND,  
LAU FAU SHAN, YUEN LONG, NEW TERRITORIES

SCALE 1:7 500 比例尺

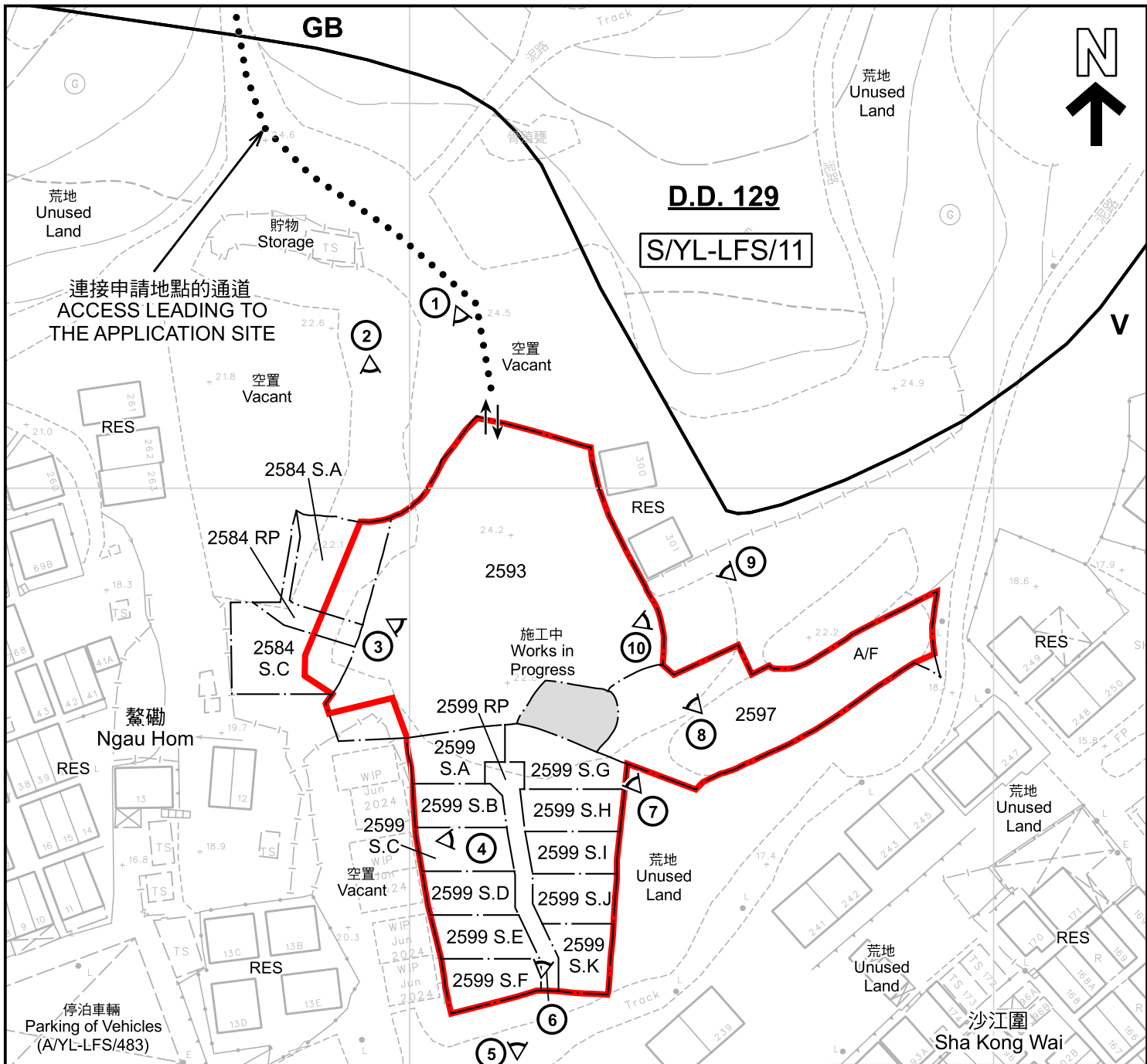
米 METRES 100 0 100 200 300 米 METRES

**規劃署  
PLANNING  
DEPARTMENT**



參考編號  
REFERENCE No.  
**A/YL-LFS/548**

**圖 PLAN  
A-1**



連接申請地點的通道  
ACCESS LEADING TO THE APPLICATION SITE

D.D. 129

S/YL-LFS/11

圖例 LEGEND

- 申請地點 (界線只作識別用)  
APPLICATION SITE (BOUNDARY FOR IDENTIFICATION PURPOSE ONLY)
- V** 鄉村式發展  
VILLAGE TYPE DEVELOPMENT
- GB** 綠化地帶  
GREEN BELT
- 政府土地  
GOVERNMENT LAND
- RES** 住用構築物  
RESIDENTIAL STRUCTURES
- A/F** 休耕農地  
FALLOW AGRICULTURAL LAND
- 實地照片的觀景點  
VIEWING POINT OF SITE PHOTO
- 入口/出口  
INGRESS / EGRESS

註釋 Notes :

2025年1月24日勘測的土地用途  
Land uses shown on this plan are in accordance with the land use survey conducted by the Planning Department on 24.1.2025

平面圖 SITE PLAN

擬議臨時公眾停車場(私家車) (為期3年) 及相關填土工程  
PROPOSED TEMPORARY PUBLIC VEHICLE PARK (PRIVATE CARS)  
FOR A PERIOD OF 3 YEARS AND ASSOCIATED FILLING OF LAND  
VARIOUS LOTS IN D.D. 129 AND ADJOINING GOVERNMENT LAND,  
LAU FAU SHAN, YUEN LONG, NEW TERRITORIES

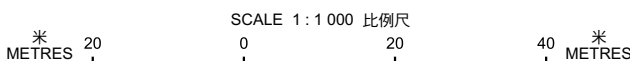
本摘要圖於2025年2月26日擬備，所根據的資料為測量圖編號 2-SW-22C  
EXTRACT PLAN PREPARED ON 26.2.2025  
BASED ON SURVEY SHEET No. 2-SW-22C

規劃署  
PLANNING  
DEPARTMENT



參考編號  
REFERENCE No.  
A/YL-LFS/548

圖 PLAN  
A-2







連接申請地點的通道  
ACCESS LEADING TO  
THE APPLICATION SITE



鰲磡  
Ngau Hom

風松居  
富麗山莊  
Flowery Villa

沙江圍  
Sha Kong Wai

譽峰  
Grandview  
Park

沙江圍仔  
Sha Kong Wai Tsai

文祺閣

前沙江公立聯益學校  
Former Sha Kong  
Public Luen Yick School

陶園

LAU FAU SHAN ROAD  
流浮山道

圖例 LEGEND

 申請地點(界線只作識別用)  
APPLICATION SITE  
(BOUNDARY FOR IDENTIFICATION  
PURPOSE ONLY)

航攝照片 AERIAL PHOTO

本摘要圖於2025年2月26日擬備，所根據  
的資料為地政總署於2023年11月19日拍得  
的航攝照片編號 E211380C

EXTRACT PLAN PREPARED ON 26.2.2025  
BASED ON AERIAL PHOTO No.  
E211380C TAKEN ON 19.11.2023  
BY LANDS DEPARTMENT

擬議臨時公眾停車場(私家車)(為期3年)及相關填土工程  
新界元朗流浮山丈量約份第129約多個地段和毗連政府土地  
PROPOSED TEMPORARY PUBLIC VEHICLE PARK (PRIVATE CARS)  
FOR A PERIOD OF 3 YEARS AND ASSOCIATED FILLING OF LAND  
VARIOUS LOTS IN D.D. 129 AND ADJOINING GOVERNMENT LAND,  
LAU FAU SHAN, YUEN LONG, NEW TERRITORIES

規劃署  
PLANNING  
DEPARTMENT



參考編號  
REFERENCE No.  
A/YL-LFS/548

圖 PLAN  
A-3





申請地點界線只作識別用 APPLICATION SITE BOUNDARY FOR IDENTIFICATION PURPOSE ONLY

### 實地照片 SITE PHOTOS

擬議臨時公眾停車場(私家車)(為期3年)及相關填土工程  
 新界元朗流浮山丈量約份第129約多個地段和毗連政府土地  
 PROPOSED TEMPORARY PUBLIC VEHICLE PARK (PRIVATE CARS)  
 FOR A PERIOD OF 3 YEARS AND ASSOCIATED FILLING OF LAND  
 VARIOUS LOTS IN D.D. 129 AND ADJOINING GOVERNMENT LAND,  
 LAU FAU SHAN, YUEN LONG, NEW TERRITORIES

規劃署  
 PLANNING  
 DEPARTMENT



參考編號  
 REFERENCE No.  
 A/YL-LFS/548

圖 PLAN  
 A-4a

本圖於2025年2月26日擬備，所根據的資料為攝於2025年1月24日的實地照片  
 PLAN PREPARED ON 26.2.2025  
 BASED ON SITE PHOTOS  
 TAKEN ON 24.1.2025



4



5



6



7



申請地點界線只作識別用 APPLICATION SITE BOUNDARY FOR IDENTIFICATION PURPOSE ONLY

### 實地照片 SITE PHOTOS

本圖於2025年2月26日擬備，所根據的資料為攝於2025年1月24日的實地照片  
PLAN PREPARED ON 26.2.2025  
BASED ON SITE PHOTOS  
TAKEN ON 24.1.2025

擬議臨時公眾停車場(私家車) (為期3年)及相關填土工程  
新界元朗流浮山丈量約份第129約多個地段和毗連政府土地  
PROPOSED TEMPORARY PUBLIC VEHICLE PARK (PRIVATE CARS)  
FOR A PERIOD OF 3 YEARS AND ASSOCIATED FILLING OF LAND  
VARIOUS LOTS IN D.D. 129 AND ADJOINING GOVERNMENT LAND,  
LAU FAU SHAN, YUEN LONG, NEW TERRITORIES

規 劃 署  
PLANNING  
DEPARTMENT



參考編號  
REFERENCE No.  
A/YL-LFS/548

圖 PLAN  
A-4b



8



9



10



申請地點界線只作識別用 APPLICATION SITE BOUNDARY FOR IDENTIFICATION PURPOSE ONLY

### 實地照片 SITE PHOTOS

本圖於2025年2月26日擬備，所根據的資料為攝於2025年1月24日的實地照片  
PLAN PREPARED ON 26.2.2025  
BASED ON SITE PHOTOS  
TAKEN ON 24.1.2025

擬議臨時公眾停車場(私家車)(為期3年)及相關填土工程  
新界元朗流浮山丈量約份第129約多個地段和毗連政府土地  
PROPOSED TEMPORARY PUBLIC VEHICLE PARK (PRIVATE CARS)  
FOR A PERIOD OF 3 YEARS AND ASSOCIATED FILLING OF LAND  
VARIOUS LOTS IN D.D. 129 AND ADJOINING GOVERNMENT LAND,  
LAU FAU SHAN, YUEN LONG, NEW TERRITORIES

規劃署  
PLANNING  
DEPARTMENT



參考編號  
REFERENCE No.  
A/YL-LFS/548

圖 PLAN  
A-4c