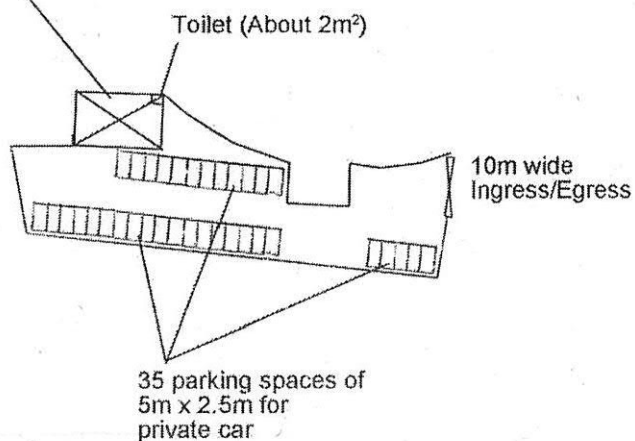




Structure 1

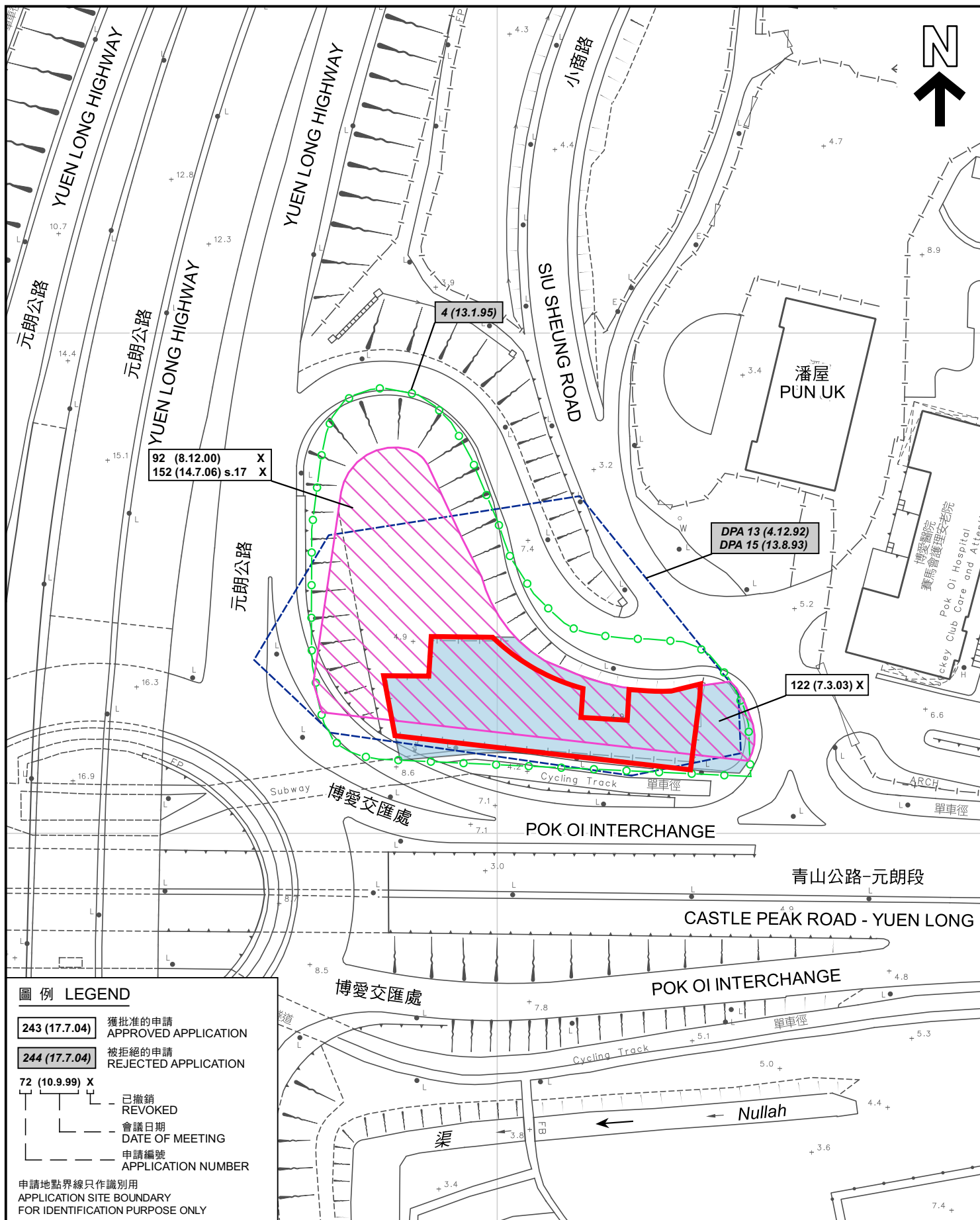
Shop & services (Real estate agency), Toilet & sign board on roof top
 GFA: Not exceeding 100m²
 Height: 8m (3m for office and 5m for sign board on the roof top)
 No. of storey: 1



Project 項目名稱: Proposed Temporary Shop and Services (Real Estate Agency) & Public Vehicle Park for Private Car for a Period of 3 Years at Lot 1510 & Ext RP (Part) in D.D. 115 & Adjoining Government Land, Yuen Long, N.T.	Drawing Title 圖目: Proposed Layout Plan Drawing No. 圖號: Figure 2	Remarks 備註: Scale 比例: 1:1000
---	--	--

(摘錄自申請人於 26. 9. 2022 呈交的申請書)
 (Extract from Applicant's Submission of 26.9.2022)

參考編號 REFERENCE No. A/YL-NSW/304	繪圖 DRAWING A - 1
---------------------------------------	------------------------



先前申請圖 PREVIOUS APPLICATION PLAN

臨時商店及服務行業（地產代理）及
公眾停車場（私家車）（為期3年）
元朗丈量約份第115約地段第1510號和
延展地段餘段（部分）及毗連政府土地
TEMPORARY SHOP AND SERVICES (REAL ESTATE AGENCY) AND
PUBLIC VEHICLE PARK (PRIVATE CAR) FOR A PERIOD OF 3 YEARS LOTS
1510 AND EXTENSION RP (PART) IN D.D. 115 AND
ADJOINING GOVERNMENT LAND, YUEN LONG
SCALE 1:1 000 比例尺

米 20 0 20 40 米
METRES

規劃署
PLANNING
DEPARTMENT



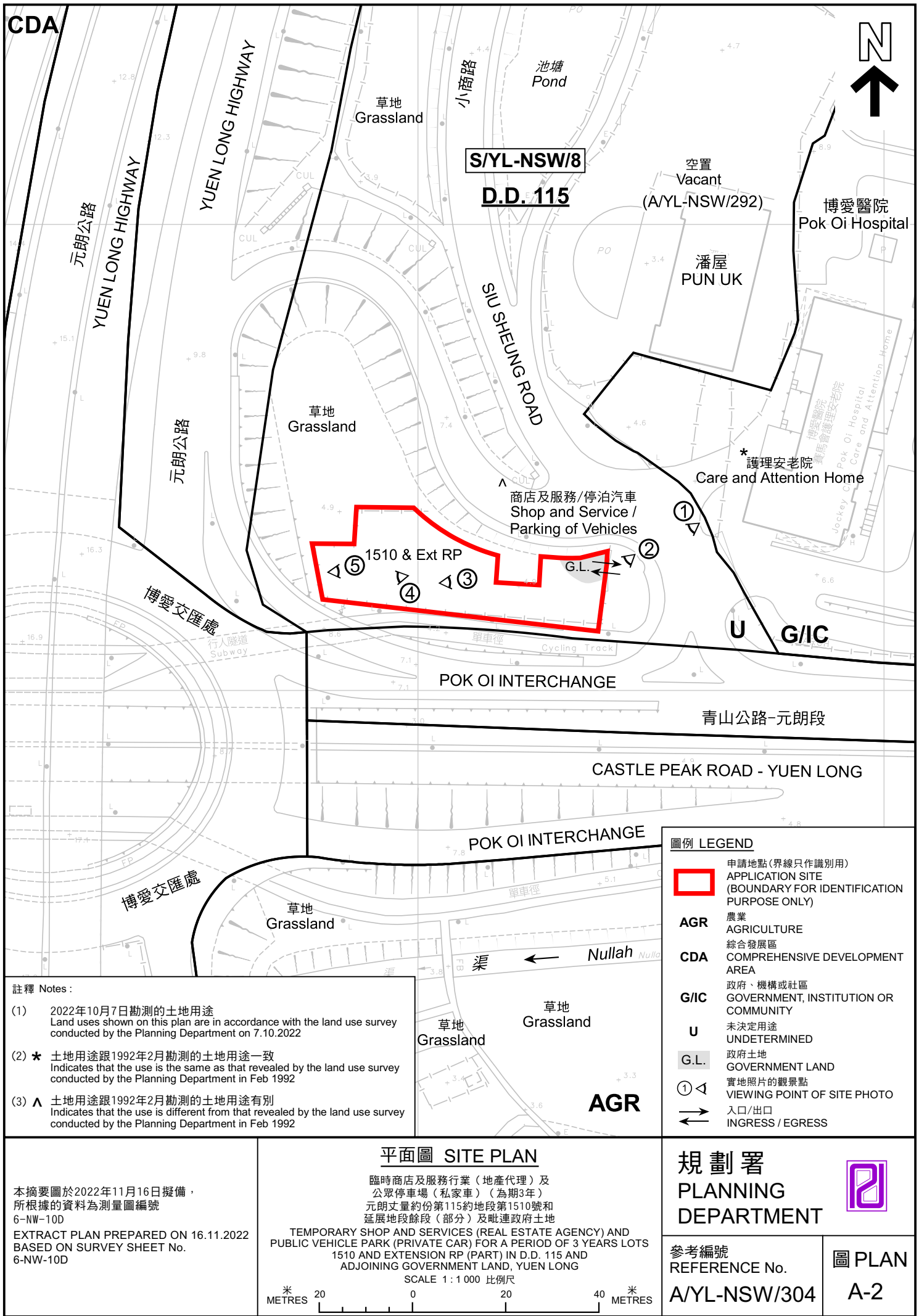
參考編號
REFERENCE No.

A/YL-NSW/304

圖 PLAN

A-1b

本摘要圖於2022年11月16日擬備，
所根據的資料為測量圖編號 6-NW-10D
EXTRACT PLAN PREPARED ON 16.11.2022
BASED ON SURVEY SHEET No.
6-NW-10D





圖例 LEGEND



申請地點（界線只作識別用）
APPLICATION SITE (BOUNDARY FOR
IDENTIFICATION PURPOSE ONLY)

航攝照片 AERIAL PHOTO

本摘要圖於2022年11月14日擬備，
所根據的資料為地政總署於2022年2月14日
拍得的航攝照片編號 E148060C
EXTRACT PLAN PREPARED ON 14.11.2022
BASED ON AERIAL PHOTO No.
E148060C TAKEN ON 14.2.2022
BY LANDS DEPARTMENT

臨時商店及服務行業（地產代理）及
公眾停車場（私家車）（為期3年）
元朗丈量約份第115約地段第1510號和
延展地段餘段（部分）及毗連政府土地
TEMPORARY SHOP AND SERVICES (REAL ESTATE AGENCY) AND
PUBLIC VEHICLE PARK (PRIVATE CAR) FOR A PERIOD OF 3 YEARS LOTS
1510 AND EXTENSION RP (PART) IN D.D. 115 AND
ADJOINING GOVERNMENT LAND, YUEN LONG

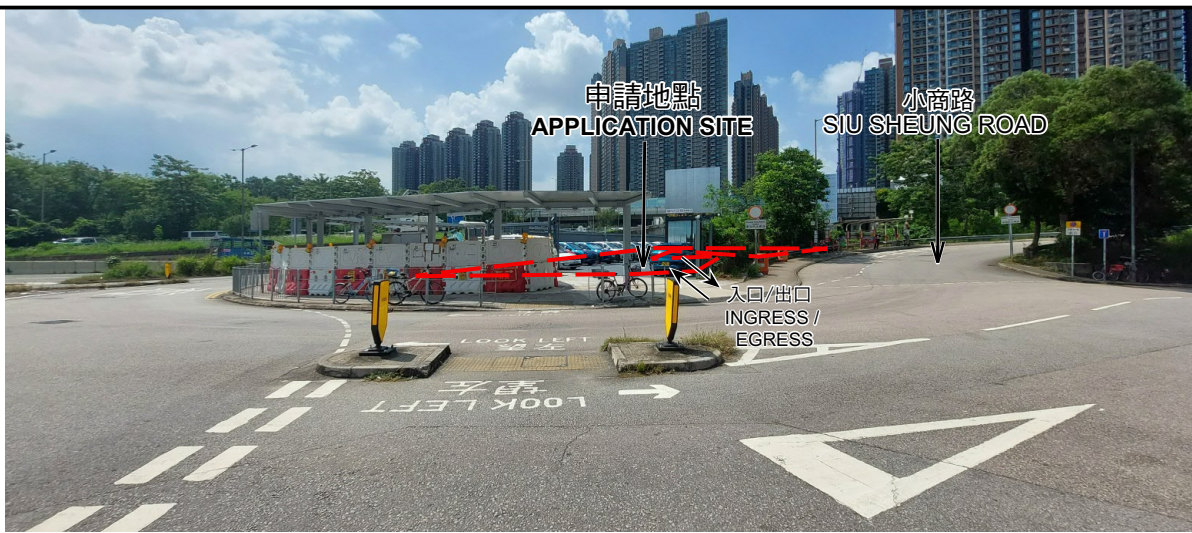
規劃署
PLANNING
DEPARTMENT



參考編號
REFERENCE No.
A/YL-NSW/304

圖 PLAN
A-3

1



2



3



申請地點界線只作識別用 APPLICATION SITE BOUNDARY FOR IDENTIFICATION PURPOSE ONLY

實地照片 SITE PHOTOS

本圖於2022年11月16日擬備，所根據的資料為攝於2022年10月7日的實地照片
PLAN PREPARED ON 16.11.2022
BASED ON SITE PHOTOS
TAKEN ON 7.10.2022

臨時商店及服務行業（地產代理）及
公眾停車場（私家車）（為期3年）
元朗丈量約份第115約地段第1510號和
延展地段餘段（部分）及毗連政府土地
TEMPORARY SHOP AND SERVICES (REAL ESTATE AGENCY) AND
PUBLIC VEHICLE PARK (PRIVATE CAR) FOR A PERIOD OF 3 YEARS LOTS
1510 AND EXTENSION RP (PART) IN D.D. 115 AND
ADJOINING GOVERNMENT LAND, YUEN LONG

規劃署
PLANNING
DEPARTMENT



參考編號
REFERENCE No.
A/YL-NSW/304

圖 PLAN
A-4a



申請地點界線只作識別用 APPLICATION SITE BOUNDARY FOR IDENTIFICATION PURPOSE ONLY

本圖於2022年11月16日擬備，所根據的資料為攝於2022年10月7日的實地照片
PLAN PREPARED ON 16.11.2022
BASED ON SITE PHOTOS
TAKEN ON 7.10.2022

實地照片 SITE PHOTOS

臨時商店及服務行業（地產代理）及
公眾停車場（私家車）（為期3年）
元朗丈量約份第115約地段第1510號和
延展地段餘段（部分）及毗連政府土地
TEMPORARY SHOP AND SERVICES (REAL ESTATE AGENCY) AND
PUBLIC VEHICLE PARK (PRIVATE CAR) FOR A PERIOD OF 3 YEARS LOTS
1510 AND EXTENSION RP (PART) IN D.D. 115 AND
ADJOINING GOVERNMENT LAND, YUEN LONG

規劃署
PLANNING
DEPARTMENT



參考編號
REFERENCE No.
A/YL-NSW/304

圖 PLAN
A-4b