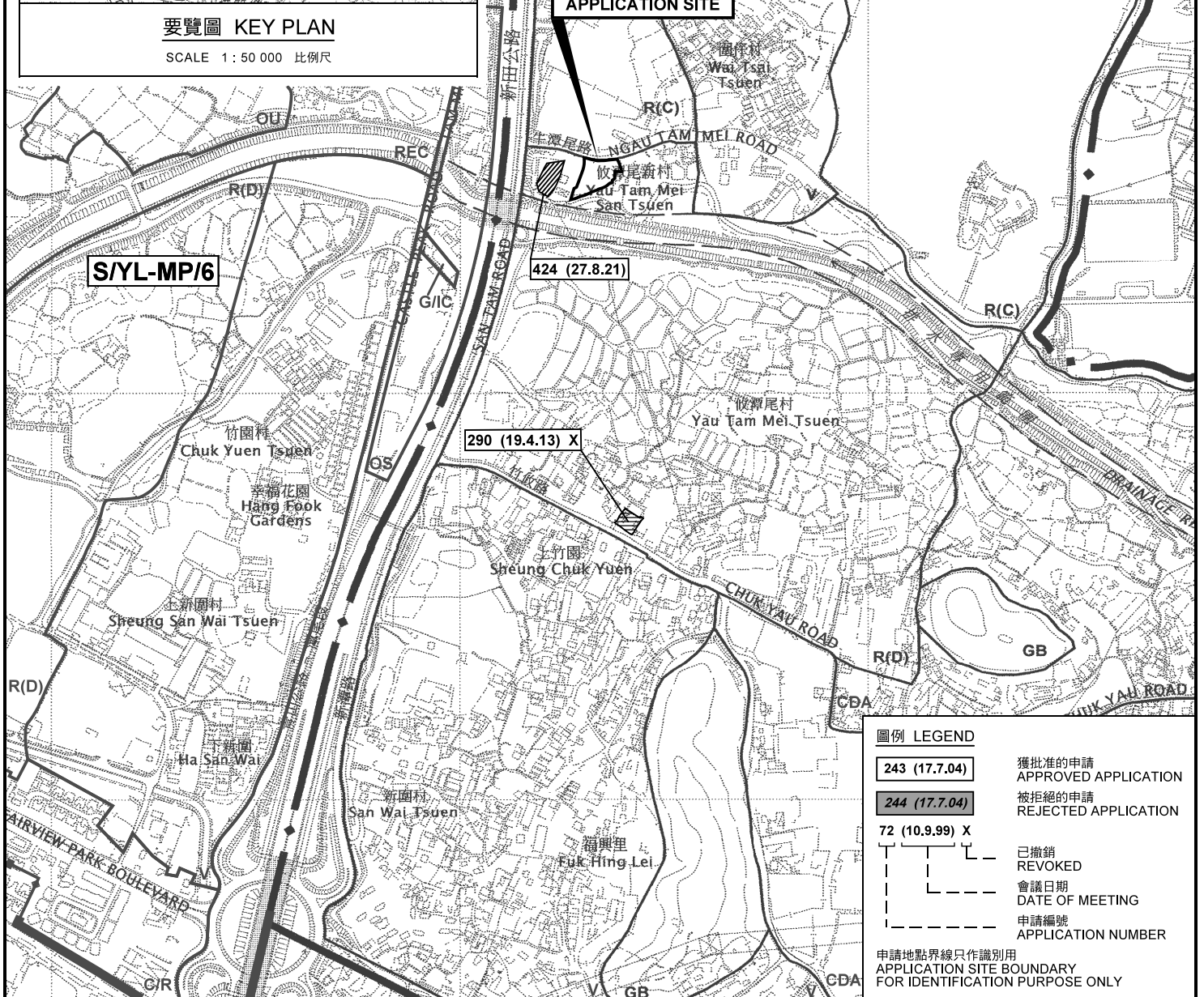




要覽圖 KEY PLAN

SCALE 1 : 50 000 比例尺



圖例 LEGEND

243 (17.7.04)

獲批准的申請
APPROVED APPLICATION

244 (17.7.04)

被拒絕的申請
REJECTED APPLICATION

72 (10.9.99) X

已撤銷
REVOKED

會議日期
DATE OF MEETING

申請編號
APPLICATION NUMBER

申請地點界線只作識別用
APPLICATION SITE BOUNDARY
FOR IDENTIFICATION PURPOSE ONLY

位置圖及同類申請 LOCATION PLAN WITH SIMILAR APPLICATIONS

擬議臨時商店及服務行業連附屬辦公室、
停車位及貯物室 (為期3年)
元朗牛潭尾丈量約份第104約地段第2616號 (部分)
PROPOSED TEMPORARY SHOP AND SERVICES
WITH ANCILLARY OFFICES, CAR PARKING SPACES AND
STORE ROOMS FOR A PERIOD OF 3 YEARS
LOT 2616 (PART) IN D.D. 104, NGAU TAM MEI, YUEN LONG

SCALE 1 : 7 500 比例尺

米 100 0 100 200 300 米
METRES

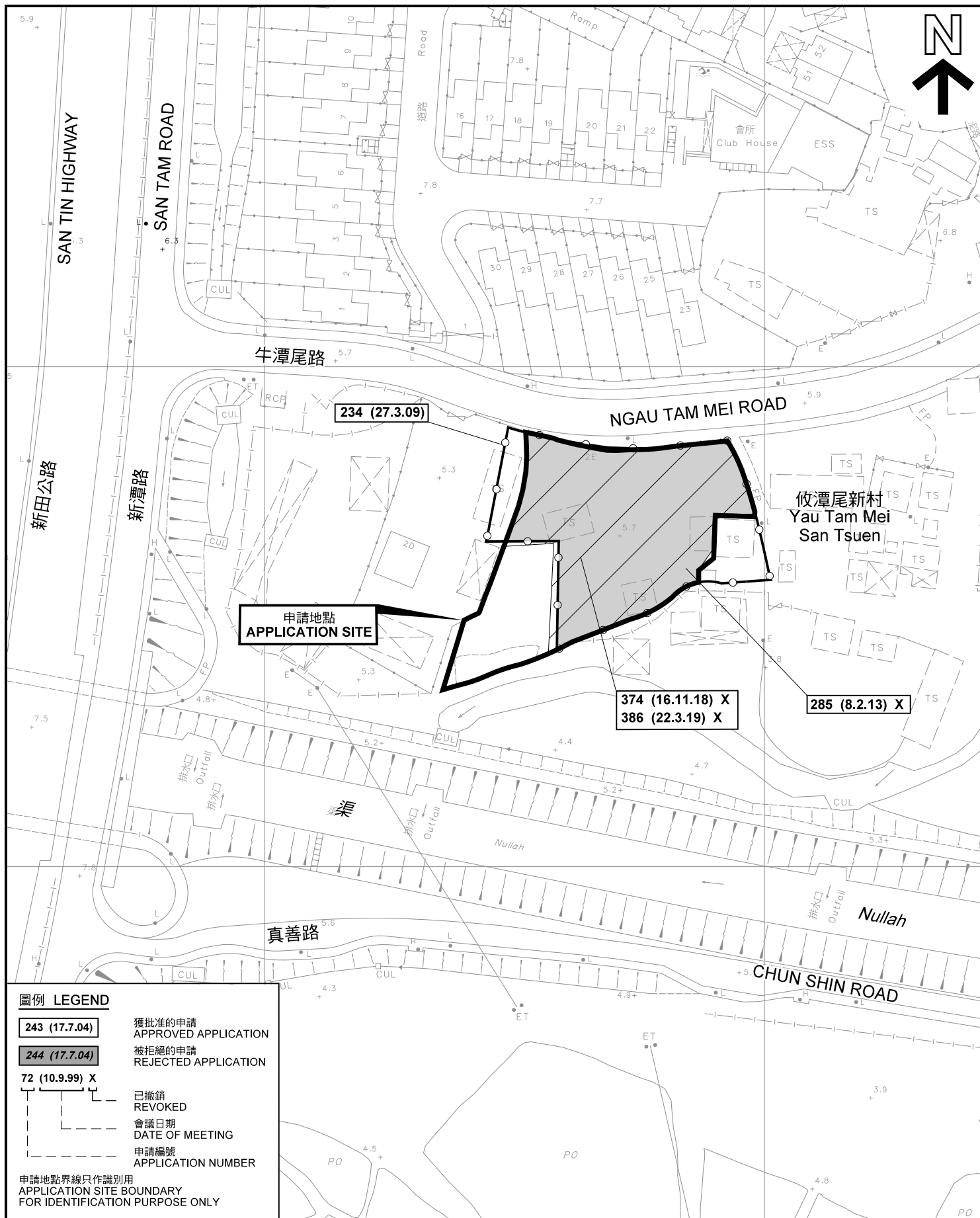
規劃署
PLANNING
DEPARTMENT



參考編號
REFERENCE No.
A/YL-NTM/427

圖 PLAN
A-1a

本摘要圖於2021年10月8日擬備，
所根據的資料為於2006年12月5日
核准的分區計劃大綱圖編號 S/YL-NTM/12
EXTRACT PLAN PREPARED ON 8.10.2021
BASED ON OUTLINE ZONING PLAN No.
S/YL-NTM/12 APPROVED ON 5.12.2006



先前申請圖 PREVIOUS APPLICATION PLAN

擬議臨時商店及服務行業連附屬辦公室、
停車位及貯物室（為期3年）
元朗牛潭尾丈量約份第104約地段第2616號（部分）
PROPOSED TEMPORARY SHOP AND SERVICES
WITH ANCILLARY OFFICES, CAR PARKING SPACES AND
STORE ROOMS FOR A PERIOD OF 3 YEARS
LOT 2616 (PART) IN D.D. 104, NGAU TAM MEI, YUEN LONG

SCALE 1 : 1 000 比例尺
米 20 0 20 40 米
METRES

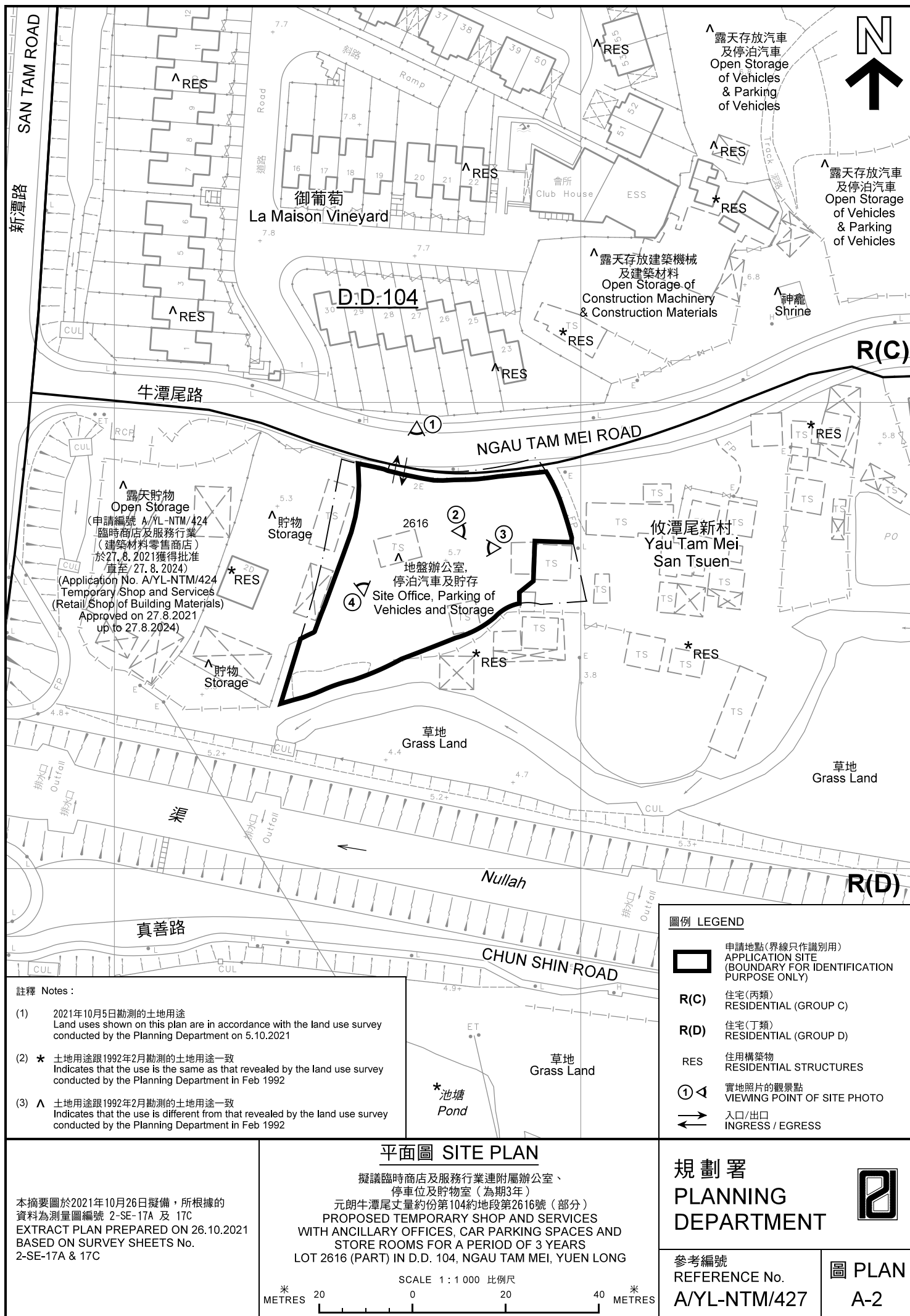
規劃署
PLANNING
DEPARTMENT



參考編號
REFERENCE No.
A/YL-NTM/427

圖 PLAN
A-1b

本摘要圖於2021年11月5日擬備，
所根據的資料為測量圖編號
2-SE-17A 及 17C
EXTRACT PLAN PREPARED ON 5.11.2021
BASED ON SURVEY SHEETS No.
2-SE-17A & 17C





圖例 LEGEND



申請地點 (界線只作識別用)
APPLICATION SITE
(BOUNDARY FOR IDENTIFICATION
PURPOSE ONLY)

本摘要圖於2021年10月26日擬備，所根據的資料為地政總署於2021年1月15日拍得的航攝照片編號 E126297C
EXTRACT PLAN PREPARED ON 26.10.2021
BASED ON AERIAL PHOTO No.
E126297C TAKEN ON 15.1.2021
BY LANDS DEPARTMENT

航攝照片 AERIAL PHOTO

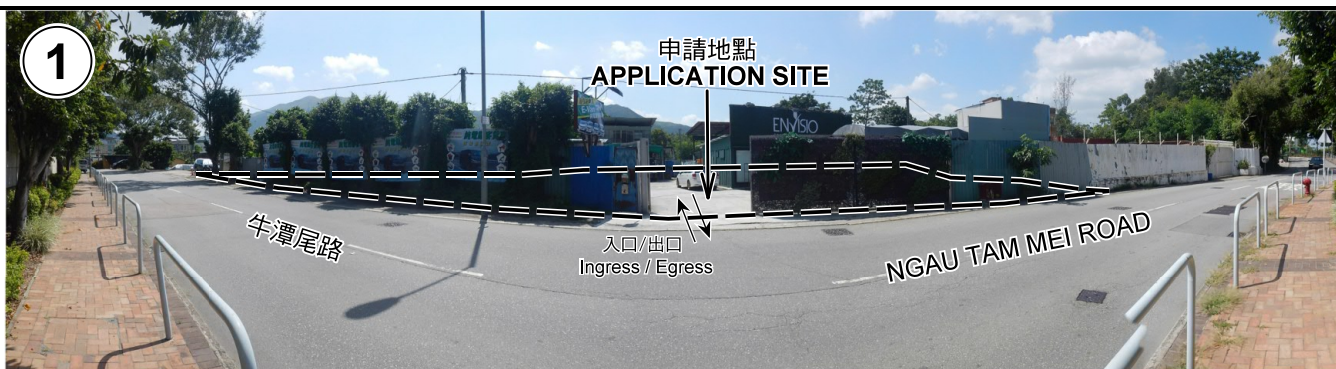
擬議臨時商店及服務行業連附屬辦公室、
停車位及貯物室 (為期3年)
元朗牛潭尾丈量約份第104約地段第2616號 (部分)
PROPOSED TEMPORARY SHOP AND SERVICES
WITH ANCILLARY OFFICES, CAR PARKING SPACES AND
STORE ROOMS FOR A PERIOD OF 3 YEARS
LOT 2616 (PART) IN D.D. 104, NGAU TAM MEI, YUEN LONG

規劃署
PLANNING
DEPARTMENT



參考編號
REFERENCE No.
A/YL-NTM/427

圖 PLAN
A-3



申請地點界線只作識別用 APPLICATION SITE BOUNDARY FOR IDENTIFICATION PURPOSE ONLY

本圖於2021年10月26日擬備，所根據的資料為攝於2021年10月5日的實地照片
PLAN PREPARED ON 26.10.2021
BASED ON SITE PHOTOS
TAKEN ON 5.10.2021

實地照片 SITE PHOTOS

擬議臨時商店及服務行業連附屬辦公室、
停車位及貯物室（為期3年）
元朗牛潭尾丈量約份第104約地段第2616號（部分）
PROPOSED TEMPORARY SHOP AND SERVICES
WITH ANCILLARY OFFICES, CAR PARKING SPACES AND
STORE ROOMS FOR A PERIOD OF 3 YEARS
LOT 2616 (PART) IN D.D. 104, NGAU TAM MEI, YUEN LONG

規劃署
PLANNING
DEPARTMENT



參考編號
REFERENCE No.
A/YL-NTM/427

圖 PLAN
A-4