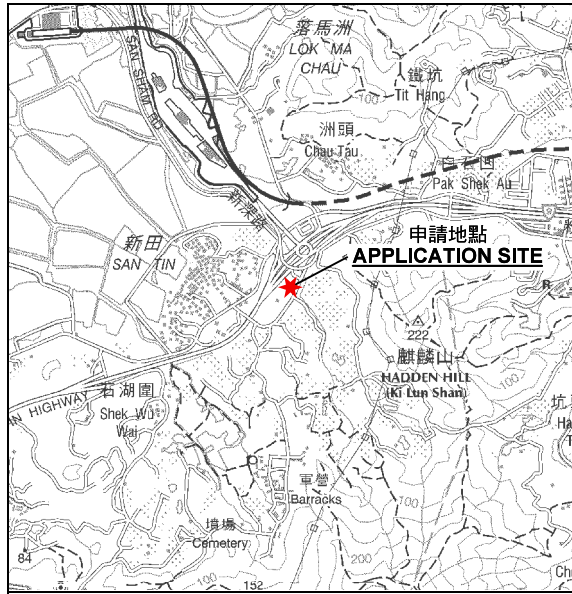


(摘錄自申請人於 28.2.2022 呈交的申請書)  
(Extract from Applicant's  
Submission of 28.2.2022)

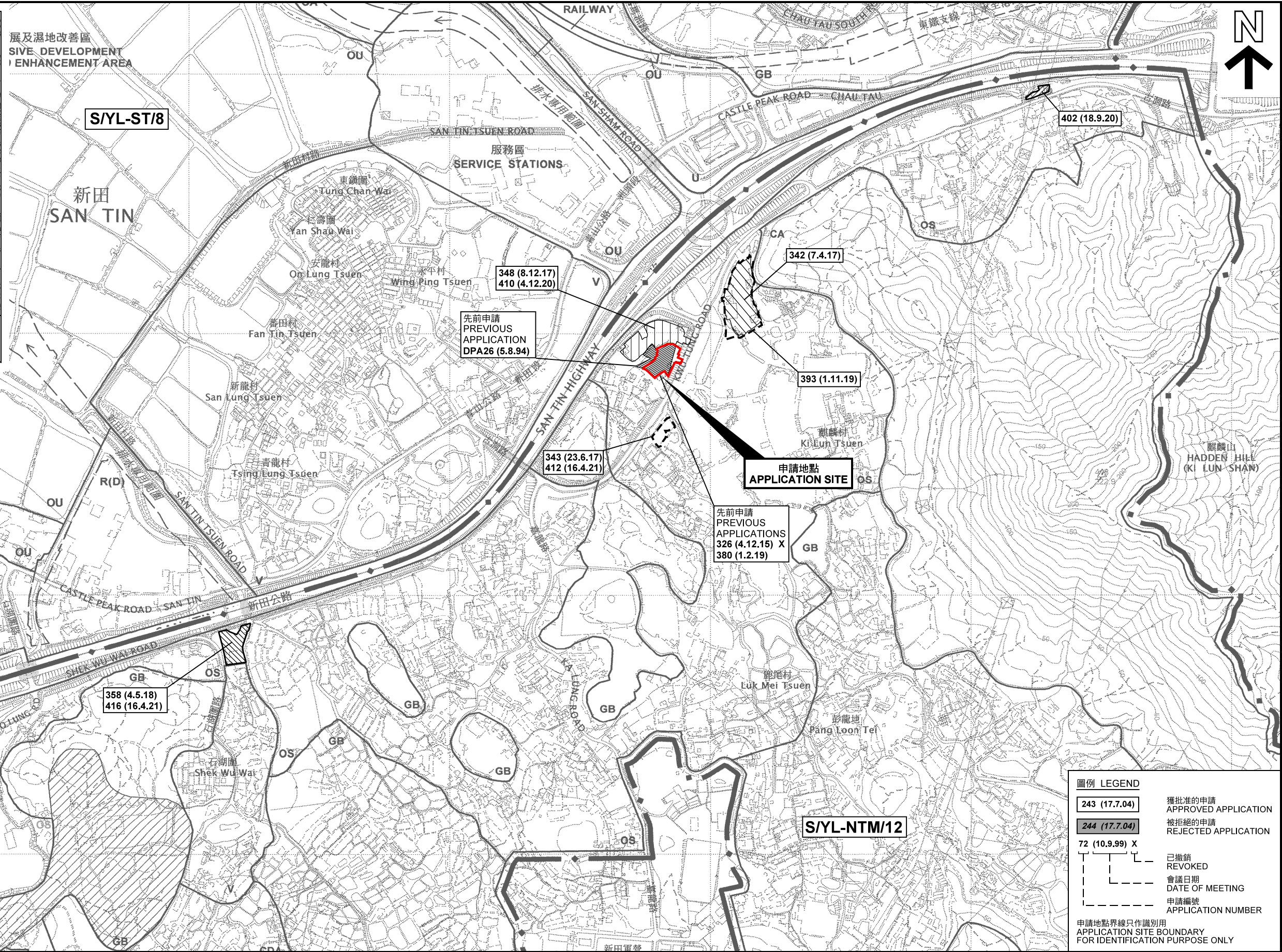
參考編號  
REFERENCE No.  
AYL-NTM/437

繪圖 DRAWING  
A-1





要覽圖 KEY PLAN  
SCALE 1 : 50 000 比例尺

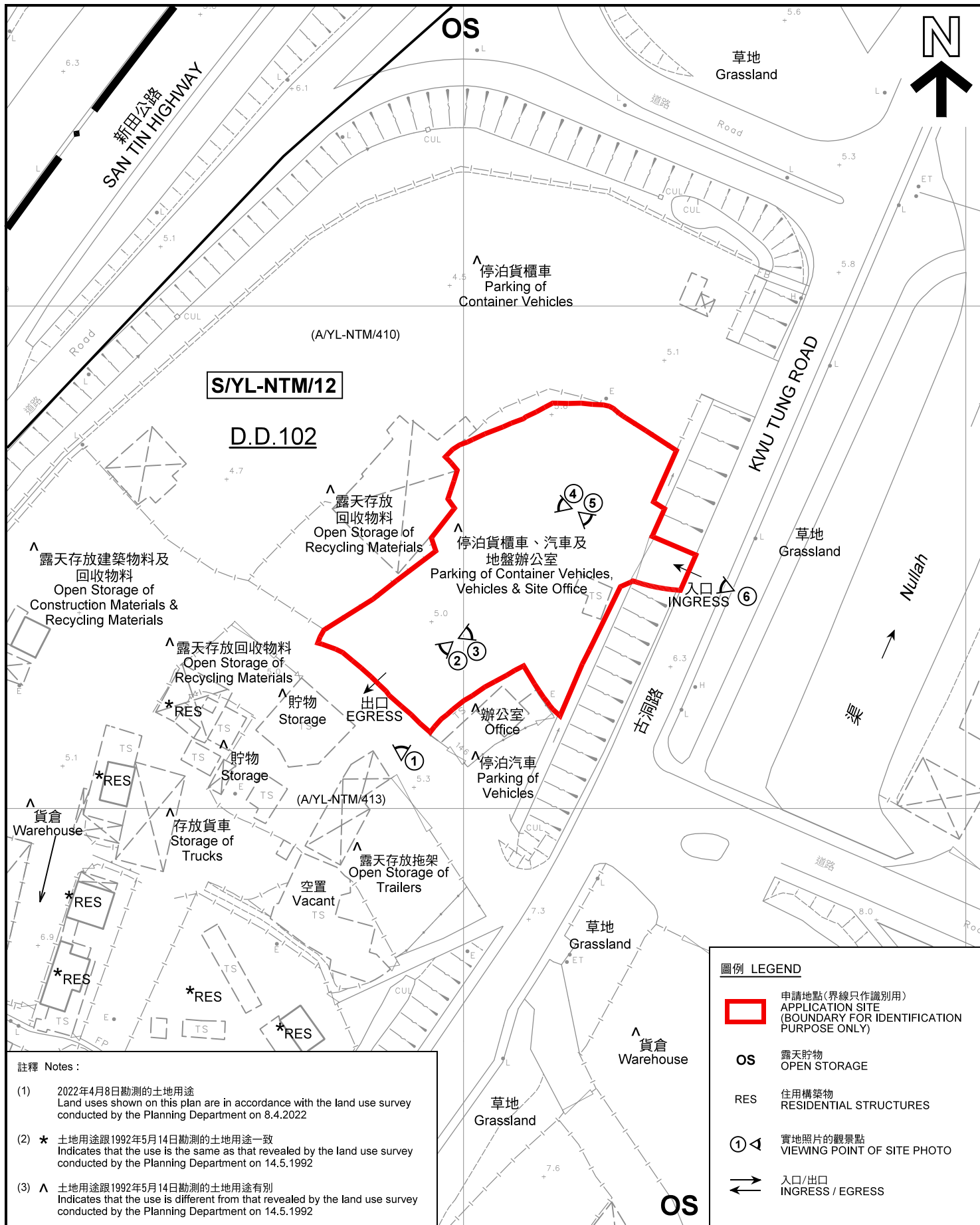


本摘要圖於2022年4月12日擬備，  
所根據的資料為於2006年12月5日  
核准的分區計劃大綱圖編號 S/YL-NTM/12  
EXTRACT PLAN PREPARED ON 12.4.2022  
BASED ON OUTLINE ZONING PLAN No.  
S/YL-NTM/12 APPROVED ON 5.12.2006

位置圖 LOCATION PLAN  
臨時貨櫃車停車場及附屬設施（包括地盤辦公室及員工休息室）  
元朗牛潭尾古洞路丈量約份第102約多個地段和毗連政府土地  
TEMPORARY CONTAINER VEHICLE PARK  
WITH ANCILLARY FACILITIES  
(INCLUDING SITE OFFICES AND STAFF REST ROOMS)  
VARIOUS LOTS IN D.D. 102 AND  
ADJOINING GOVERNMENT LAND,  
KWU TUNG ROAD, NGAU TAM MEI, YUEN LONG  
SCALE 1 : 7 500 比例尺  
米 100 0 100 200 300 米  
METRES

規劃署  
PLANNING DEPARTMENT  
參考編號 REFERENCE No.  
A/YL-NTM/437  
圖 PLAN  
A-1





註釋 Notes:

- (1) 2022年4月8日勘測的土地用途  
Land uses shown on this plan are in accordance with the land use survey conducted by the Planning Department on 8.4.2022
- (2) \* 土地用途跟1992年5月14日勘測的土地用途一致  
Indicates that the use is the same as that revealed by the land use survey conducted by the Planning Department on 14.5.1992
- (3) ^ 土地用途跟1992年5月14日勘測的土地用途有別  
Indicates that the use is different from that revealed by the land use survey conducted by the Planning Department on 14.5.1992

平面圖 SITE PLAN

臨時貨櫃車停車場及附屬設施(包括地盤辦公室及員工休息室)  
元朗牛潭尾古洞路丈量約份第102約多個地段和毗連政府土地  
TEMPORARY CONTAINER VEHICLE PARK  
WITH ANCILLARY FACILITIES  
(INCLUDING SITE OFFICES AND STAFF REST ROOMS)  
VARIOUS LOTS IN D.D. 102 AND  
ADJOINING GOVERNMENT LAND,  
KWU TUNG ROAD, NGAU TAM MEI, YUEN LONG

SCALE 1 : 1 000 比例尺

米 METRES 20 0 20 40 米 METRES

本摘要圖於2022年4月12日擬備, 所根據的資料為測量圖編號 2-SE-8D  
EXTRACT PLAN PREPARED ON 12.4.2022  
BASED ON SURVEY SHEET No.  
2-SE-8D

規劃署  
PLANNING  
DEPARTMENT




參考編號  
REFERENCE No.  
A/YL-NTM/437

圖 PLAN  
A-2





#### 圖例 LEGEND

 申請地點 (界線只作識別用)  
APPLICATION SITE  
(BOUNDARY FOR IDENTIFICATION  
PURPOSE ONLY)

本摘要圖於2022年3月29日擬備，所根據的資料為地政總署於2021年01月14日拍得的航攝照片編號 E125515C  
EXTRACT PLAN PREPARED ON 29.3.2022  
BASED ON AERIAL PHOTO No  
E125515C TAKEN ON 14.01.2021  
BY LANDS DEPARTMENT

#### 航攝照片 AERIAL PHOTO

臨時貨櫃車停車場及附屬設施 (包括地盤辦公室及員工休息室)  
元朗牛潭尾古洞路丈量約份第102約多個地段和毗連政府土地  
TEMPORARY CONTAINER VEHICLE PARK  
WITH ANCILLARY FACILITIES  
(INCLUDING SITE OFFICES AND STAFF REST ROOMS)  
VARIOUS LOTS IN D.D. 102 AND  
ADJOINING GOVERNMENT LAND,  
KWU TUNG ROAD, NGAU TAM MEI, YUEN LONG


規劃署  
PLANNING  
DEPARTMENT



參考編號  
REFERENCE No.  
A/YL-NTM/437

圖 PLAN  
A-3





申請地點界線只作識別用 APPLICATION SITE BOUNDARY FOR IDENTIFICATION PURPOSE ONLY

### 實地照片 SITE PHOTOS

臨時貨櫃車停車場及附屬設施（包括地盤辦公室及員工休息室）  
元朗牛潭尾古洞路丈量約份第102約多個地段和毗連政府土地  
TEMPORARY CONTAINER VEHICLE PARK  
WITH ANCILLARY FACILITIES  
(INCLUDING SITE OFFICES AND STAFF REST ROOMS)  
VARIOUS LOTS IN D.D. 102 AND  
ADJOINING GOVERNMENT LAND,  
KWU TUNG ROAD, NGAU TAM MEI, YUEN LONG

規劃署  
PLANNING  
DEPARTMENT



參考編號  
REFERENCE No.  
A/YL-NTM/437

圖 PLAN  
A-4a

本圖於2022年4月12日擬備，所根據的資料為攝於2022年4月8日的實地照片  
PLAN PREPARED ON 12.4.2022  
BASED ON SITE PHOTOS  
TAKEN ON 8.4.2022



4



5



6



申請地點界線只作識別用 APPLICATION SITE BOUNDARY FOR IDENTIFICATION PURPOSE ONLY

### 實地照片 SITE PHOTOS

臨時貨櫃車停車場及附屬設施（包括地盤辦公室及員工休息室）  
元朗牛潭尾古洞路丈量約份第102約多個地段和毗連政府土地  
TEMPORARY CONTAINER VEHICLE PARK  
WITH ANCILLARY FACILITIES  
(INCLUDING SITE OFFICES AND STAFF REST ROOMS)  
VARIOUS LOTS IN D.D. 102 AND  
ADJOINING GOVERNMENT LAND,  
KWU TUNG ROAD, NGAU TAM MEI, YUEN LONG

規劃署  
PLANNING  
DEPARTMENT



參考編號  
REFERENCE No.  
A/YL-NTM/437

圖 PLAN  
A-4b

本圖於2022年4月12日擬備，所根據的資料為攝於2022年4月8日的實地照片  
PLAN PREPARED ON 12.4.2022  
BASED ON SITE PHOTOS  
TAKEN ON 8.4.2022