構築物編號	用途	樓面面積	高度	層數
1	圖書閣及自修室(貨櫃改建)	不超過18平方米	不超過3.5米	1
2	小組活動室(貨櫃改建)	不超過18平方米	不超過3.5米	1
3	多用途活動室(貨櫃改建)	不超過18平方米	不超過3.5米	1

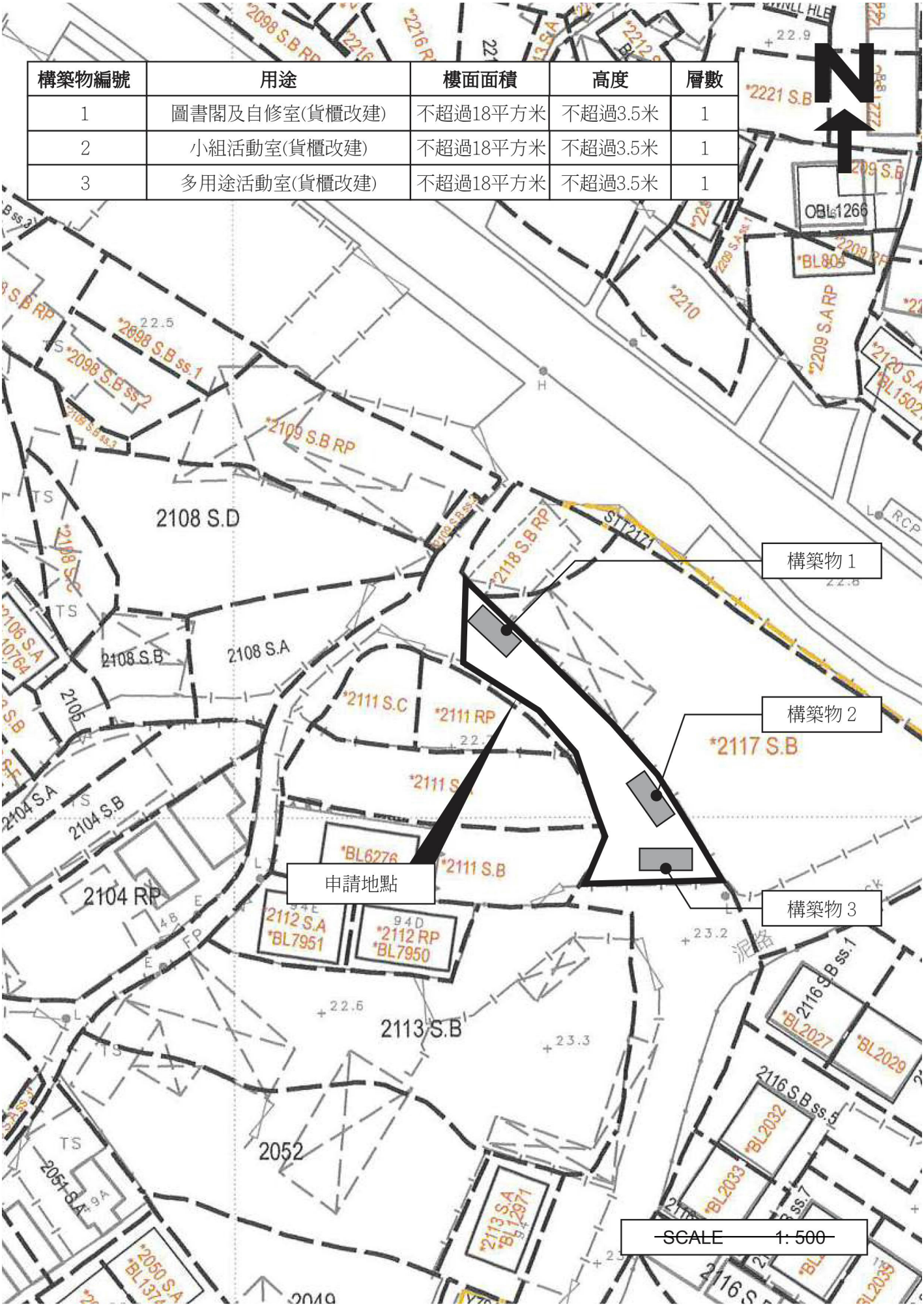

(摘錄自申請人於 18. 7. 2024 呈交的申請書)
(Extract from Applicant's Submission of 18.7.2024)

參考編號 REFERENCE No.	繪圖 DRAWING
A/YL-PH/1019	A - 1

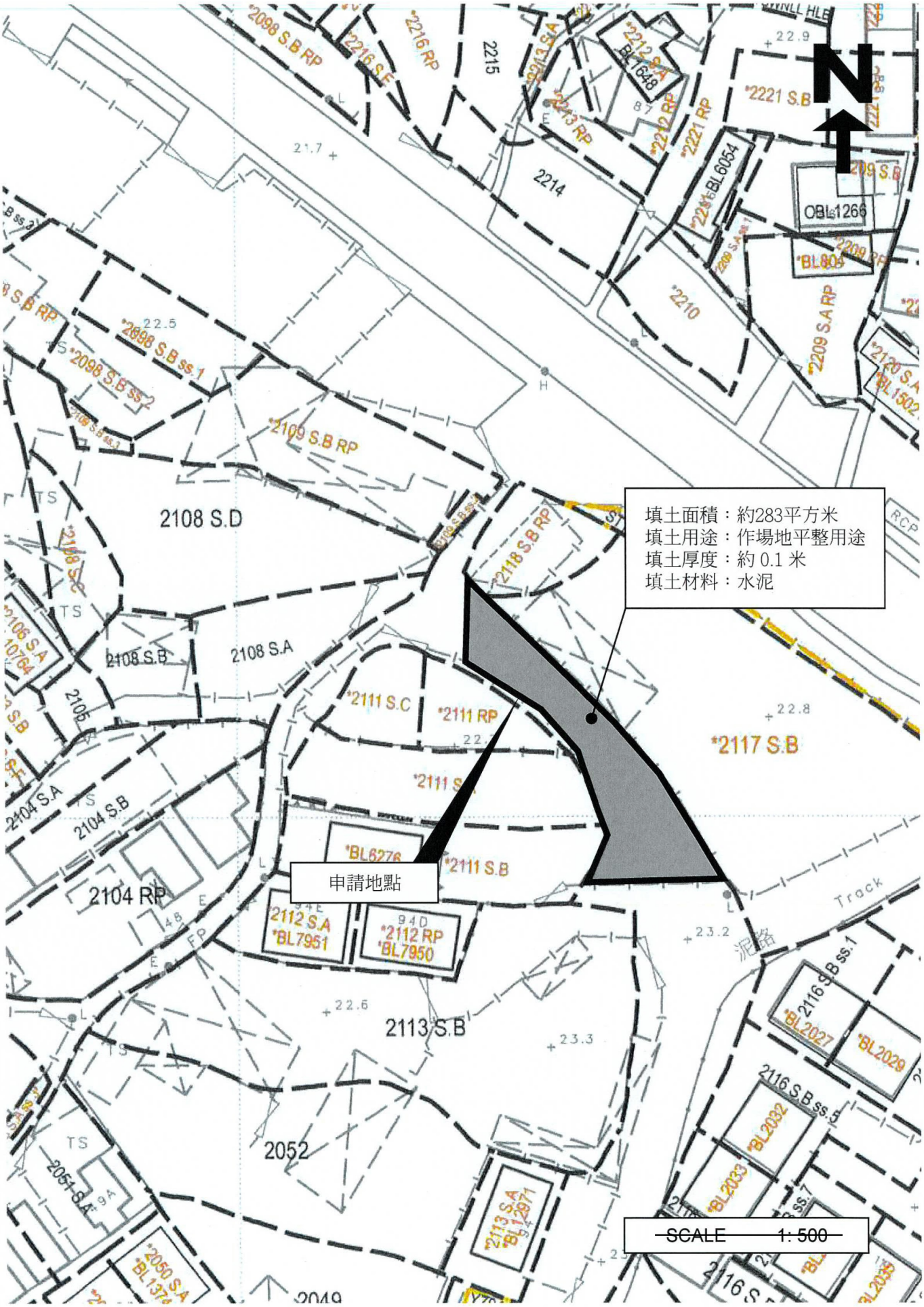

（摘錄自申請人於 18. 7. 2024 呈交的申請書）
(Extract from Applicant's Submission of 18.7.2024)

參考編號 REFERENCE No.	繪圖 DRAWING
A/YL-PH/1019	A - 2

要覽圖 KEY PLAN

SCALE 1 : 50 000 比例尺

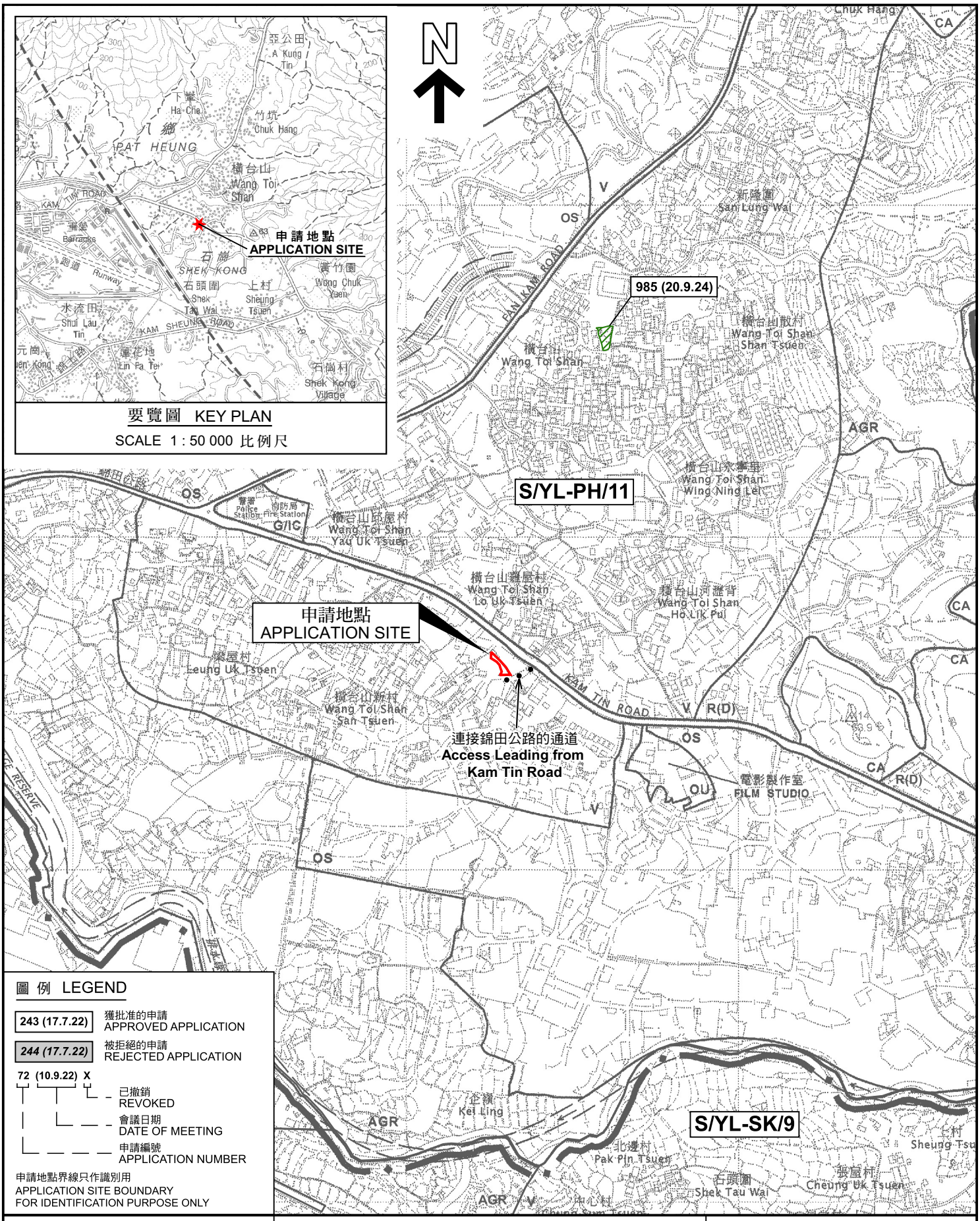

圖 例 LEGEND

243 (17.7.22)	獲批准的申請 APPROVED APPLICATION
244 (17.7.22)	被拒絕的申請 REJECTED APPLICATION

72 (10.9.22) X

- X — 已撤銷 REVOKED
- (10.9.22) — 會議日期 DATE OF MEETING
- 72 — 申請編號 APPLICATION NUMBER

申請地點界線只作識別用
APPLICATION SITE BOUNDARY
FOR IDENTIFICATION PURPOSE ONLY

本摘要圖於2024年12月3日擬備，
所根據的資料為於2006年10月17日
核准的分區計劃大綱圖編號 S/YL-PH/11
EXTRACT PLAN PREPARED ON 3.12.2024
BASED ON OUTLINE ZONING PLAN No.
S/YL-PH/11 APPROVED ON 17.10.2006

位置圖 LOCATION PLAN

臨時康體文娛場所(為期3年)及相關的填土工程
元朗八鄉錦田公路丈量約份第111約的政府土地
TEMPORARY PLACE OF RECREATION, SPORTS OR CULTURE
FOR A PERIOD OF 3 YEARS AND ASSOCIATED FILLING OF LAND
GOVERNMENT LAND IN D.D. 111, KAM TIN ROAD,
PAT HEUNG, YUEN LONG

SCALE 1 : 7 500 比例尺

米 METRES 100 0 100 200 300 米 METRES

規 劃 署
PLANNING DEPARTMENT

參考編號
REFERENCE No.
A/YL-PH/1019

圖 PLAN
A-1a

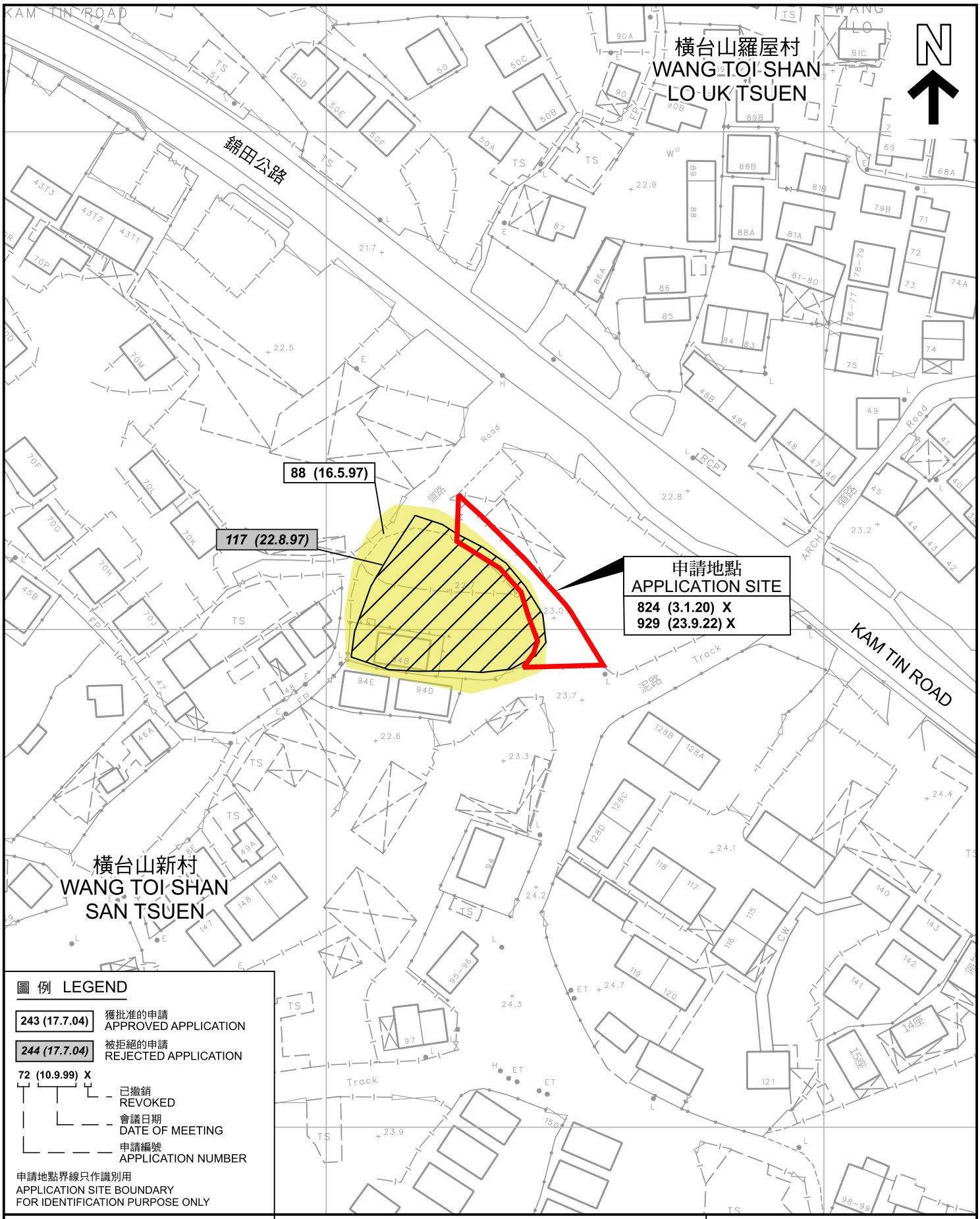

圖 例 LEGEND

243 (17.7.04)	獲批准的申請 APPROVED APPLICATION
244 (17.7.04)	被拒絕的申請 REJECTED APPLICATION

72 (10.9.99) X

- X — 已撤銷 REVOKED
- (10.9.99) — 會議日期 DATE OF MEETING
- 72 — 申請編號 APPLICATION NUMBER

申請地點界線只作識別用
APPLICATION SITE BOUNDARY
FOR IDENTIFICATION PURPOSE ONLY

本摘要圖於2024年12月4日擬備，
所根據的資料為測量圖編號
6-NE-14A

EXTRACT PLAN PREPARED ON 4.12.2024
BASED ON SURVEY SHEET No.
6-NE-14A

先前申請圖 PREVIOUS APPLICATION PLAN

臨時康體文娛場所(為期3年)及相關的填土工程
元朗八鄉錦田公路丈量約份第111約的政府土地
TEMPORARY PLACE OF RECREATION, SPORTS OR CULTURE
FOR A PERIOD OF 3 YEARS AND ASSOCIATED FILLING OF LAND
GOVERNMENT LAND IN D.D. 111, KAM TIN ROAD,
PAT HEUNG, YUEN LONG

SCALE 1 : 1 000 比例尺

米 METRES 20 0 20 40 米 METRES

規 劃 署
PLANNING DEPARTMENT

參考編號
REFERENCE No.
A/YL-PH/1019

圖 PLAN
A-1b

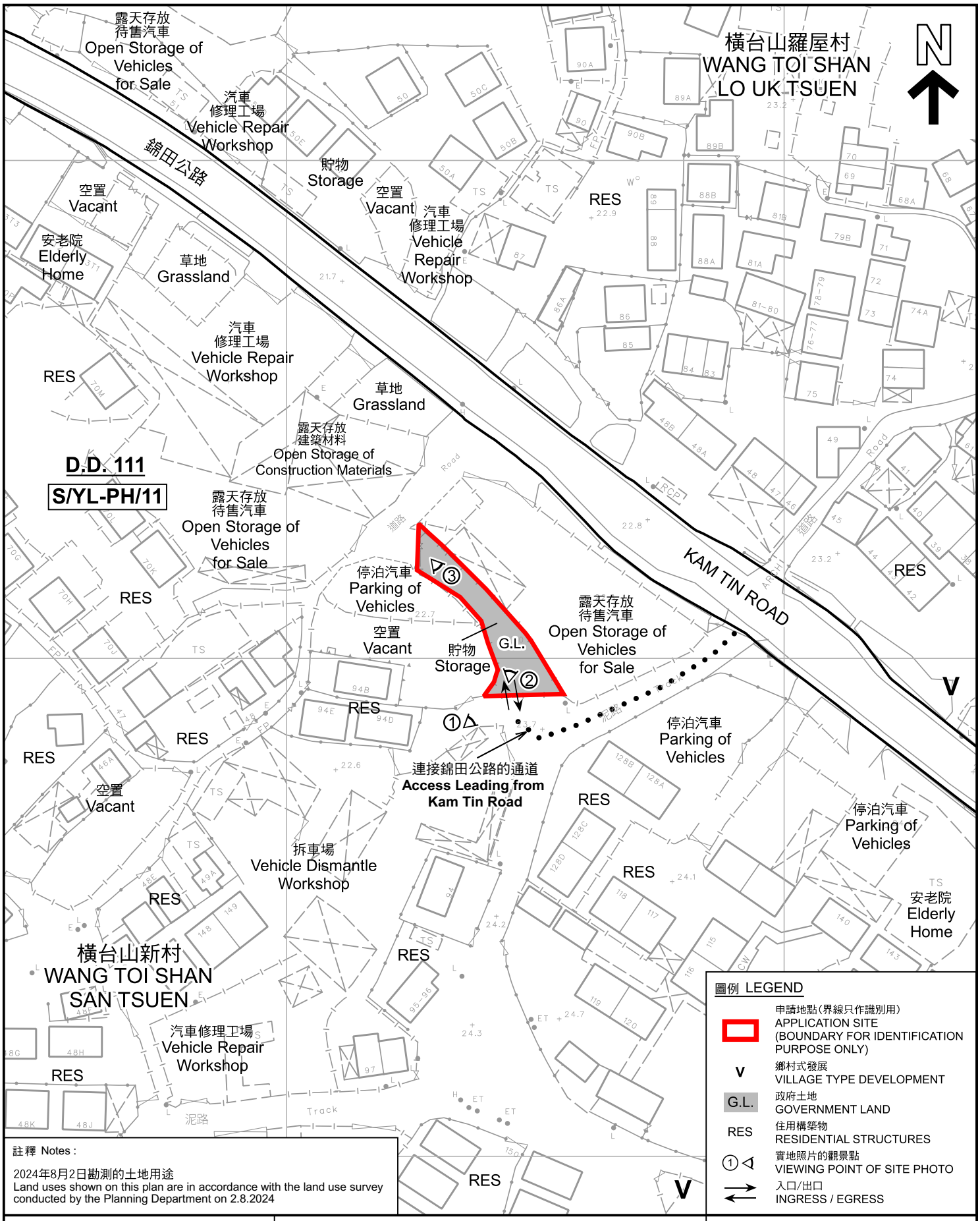

圖例 LEGEND

- 申請地點(界線只作識別用) APPLICATION SITE (BOUNDARY FOR IDENTIFICATION PURPOSE ONLY)
- V 鄉村式發展 VILLAGE TYPE DEVELOPMENT
- G.L. 政府土地 GOVERNMENT LAND
- RES 住用構築物 RESIDENTIAL STRUCTURES
- ① 實地照片的觀景點 VIEWING POINT OF SITE PHOTO
- 入口/出口 INGRESS / EGRESS

註釋 Notes :

2024年8月2日勘測的土地用途
Land uses shown on this plan are in accordance with the land use survey conducted by the Planning Department on 2.8.2024

本摘要圖於2024年12月11日擬備，
所根據的資料為測量圖編號
6-NE-14A

EXTRACT PLAN PREPARED ON 11.12.2024
BASED ON SURVEY SHEET No.
6-NE-14A

平面圖 SITE PLAN

臨時康體文娛場所(為期3年)及相關的填土工程
元朗八鄉錦田公路丈量約份第111約的政府土地
TEMPORARY PLACE OF RECREATION, SPORTS OR CULTURE
FOR A PERIOD OF 3 YEARS AND ASSOCIATED FILLING OF LAND
GOVERNMENT LAND IN D.D. 111, KAM TIN ROAD,
PAT HEUNG, YUEN LONG

SCALE 1 : 1 000 比例尺

米 METRES 20 0 20 40 米 METRES

規 劃 署
PLANNING
DEPARTMENT

參考編號
REFERENCE No.
A/YL-PH/1019

圖 PLAN
A-2

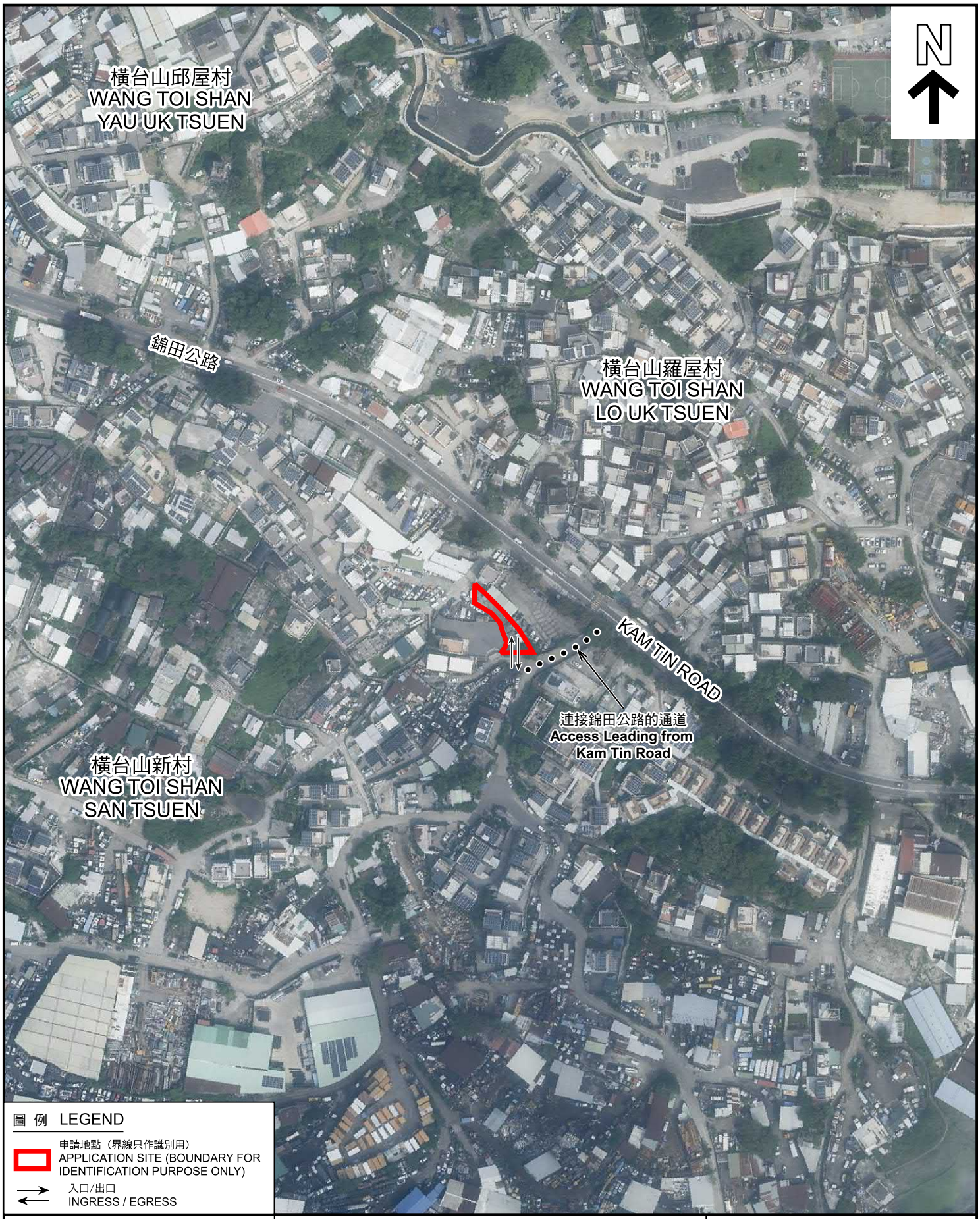

圖 例 LEGEND

申請地點（界線只作識別用）
APPLICATION SITE (BOUNDARY FOR IDENTIFICATION PURPOSE ONLY)

入口/出口
INGRESS / EGRESS

本摘要圖於2024年12月3日擬備，
所根據的資料為地政總署於2023年10月5日
拍得的航攝照片編號 E209422C

EXTRACT PLAN PREPARED ON 3.12.2024
BASED ON AERIAL PHOTO No.
E209422C TAKEN ON 5.10.2023
BY LANDS DEPARTMENT

航攝照片 AERIAL PHOTO

臨時康體文娛場所（為期3年）及相關的填土工程
元朗八鄉錦田公路丈量約份第111約的政府土地
TEMPORARY PLACE OF RECREATION, SPORTS OR CULTURE
FOR A PERIOD OF 3 YEARS AND ASSOCIATED FILLING OF LAND
GOVERNMENT LAND IN D.D. 111, KAM TIN ROAD,
PAT HEUNG, YUEN LONG

規 劃 署
PLANNING
DEPARTMENT

參考編號
REFERENCE No.
A/YL-PH/1019

圖 PLAN
A-3

申請地點界線只作識別用　APPLICATION SITE BOUNDARY FOR IDENTIFICATION PURPOSE ONLY

本圖於2024年12月3日擬備，所根據的資料為攝於2024年8月2日的實地照片
PLAN PREPARED ON 3.12.2024
BASED ON SITE PHOTOS
TAKEN ON 2.8.2024

實地照片 SITE PHOTOS

臨時康體文娛場所(為期3年)及相關的填土工程
元朗八鄉錦田公路丈量約份第111約的政府土地
TEMPORARY PLACE OF RECREATION, SPORTS OR CULTURE
FOR A PERIOD OF 3 YEARS AND ASSOCIATED FILLING OF LAND
GOVERNMENT LAND IN D.D. 111, KAM TIN ROAD,
PAT HEUNG, YUEN LONG

規 劃 署
PLANNING
DEPARTMENT

參考編號
REFERENCE No.
A/YL-PH/1019

圖 PLAN
A-4