

附件2

PH/872



1-7 號 5M X 2.5M  
8 號 12M X 3.5M

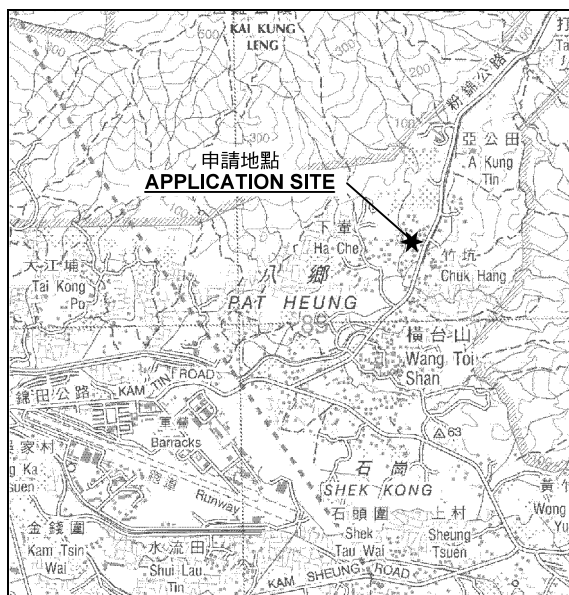
1-7 號 ⇒ 私家車

8 號 ⇒ 旅遊巴士

(摘錄自申請人於19.2.2021呈交的進一步資料)  
(Extract from Applicant's Further  
Information Submitted on 19.2.2021)

參考編號  
REFERENCE No.  
A/YL-PH/872

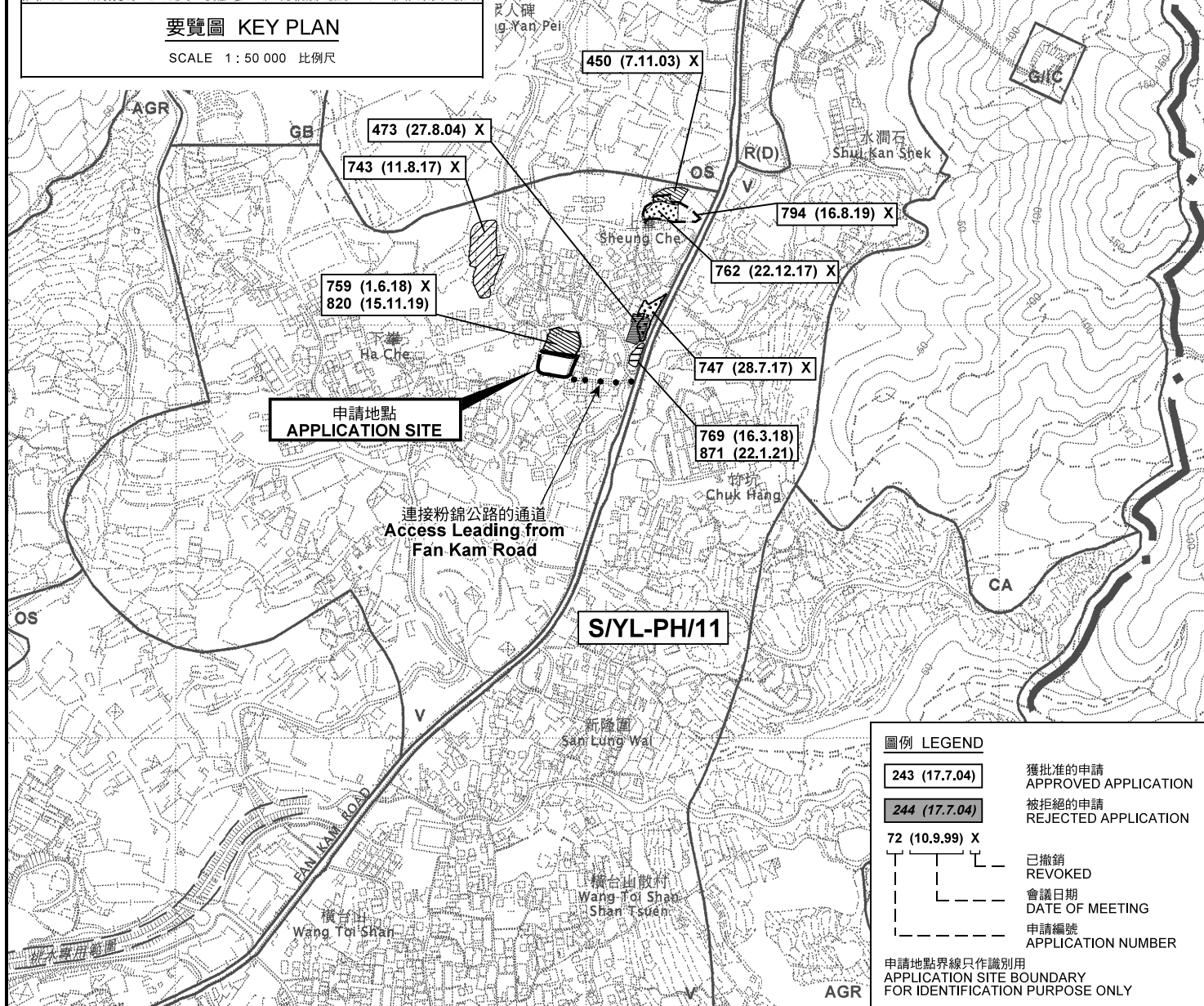
繪圖 DRAWING  
A-1



申請地點  
APPLICATION SITE

要覽圖 KEY PLAN

SCALE 1 : 50 000 比例尺



申請地點  
APPLICATION SITE

連接粉錦公路的通道  
Access Leading from  
Fan Kam Road

S/YL-PH/11

圖例 LEGEND

243 (17.7.04)

獲批准的申請  
APPROVED APPLICATION

244 (17.7.04)

被拒絕的申請  
REJECTED APPLICATION

72 (10.9.99) X

已撤銷  
REVOKED

會議日期  
DATE OF MEETING

申請編號  
APPLICATION NUMBER

申請地點界線只作識別用  
APPLICATION SITE BOUNDARY  
FOR IDENTIFICATION PURPOSE ONLY

本摘要圖於2021年3月25日擬備，  
所根據的資料為於2006年10月17日  
核准的分區計劃大綱圖編號 S/YL-PH/11  
EXTRACT PLAN PREPARED ON 25.3.2021  
BASED ON OUTLINE ZONING PLAN No.  
S/YL-PH/11 APPROVED ON 17.10.2006

位置圖及同類申請 LOCATION PLAN WITH SIMILAR APPLICATIONS

臨時私人停車場（為期 3 年）  
元朗八鄉上輦村丈量約份第111約地段第761號（部分）  
TEMPORARY PRIVATE CAR PARK FOR A PERIOD OF 3 YEARS  
LOT 761 (PART) IN D.D. 111, SHEUNG CHE TSUEN,  
PAT HEUNG, YUEN LONG

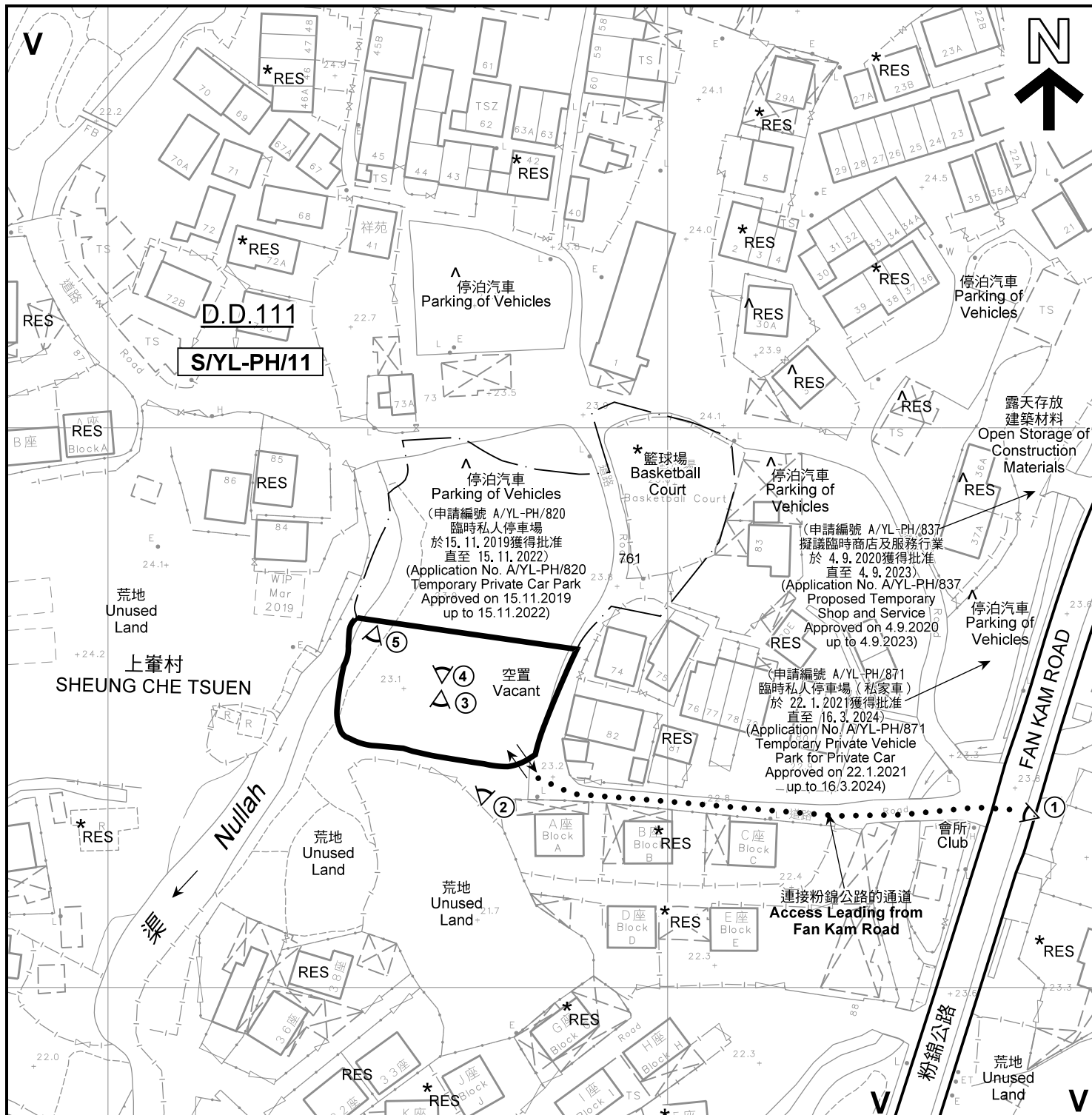
SCALE 1 : 7 500 比例尺  
米 100 0 100 200 300 米  
METRES

規劃署  
PLANNING  
DEPARTMENT



參考編號  
REFERENCE No.  
A/YL-PH/872

圖 PLAN  
A-1



註釋 Notes:

- (1) 2020年12月1日勘測的土地用途  
Land uses shown on this plan are in accordance with the land use survey conducted by the Planning Department on 1.12.2020
- (2) \* 土地用途跟1991年12月勘測的土地用途一致  
Indicates that the use is the same as that revealed by the land use survey conducted by the Planning Department in Dec 1991
- (3) ^ 土地用途跟1991年12月勘測的土地用途有別  
Indicates that the use is different from that revealed by the land use survey conducted by the Planning Department in Dec 1991

圖例 LEGEND

- 申請地點(界線只作識別用)  
APPLICATION SITE (BOUNDARY FOR IDENTIFICATION PURPOSE ONLY)
- 鄉村式發展  
VILLAGE TYPE DEVELOPMENT
- 住用構築物  
RESIDENTIAL STRUCTURES
- 實地照片的觀景點  
VIEWING POINT OF SITE PHOTO
- 入口/出口  
INGRESS / EGRESS

平面圖 SITE PLAN

臨時私人停車場 (為期 3 年)  
元朗八鄉上峯村丈量約份第111約地段第761號(部分)  
TEMPORARY PRIVATE CAR PARK FOR A PERIOD OF 3 YEARS  
LOT 761 (PART) IN D.D. 111, SHEUNG CHE TSUEN,  
PAT HEUNG, YUEN LONG

本摘要圖於2021年3月19日擬備，所根據的資料為測量圖編號 6-NE-9B  
EXTRACT PLAN PREPARED ON 19.3.2021  
BASED ON SURVEY SHEET No.  
6-NE-9B

SCALE 1 : 1 000 比例尺  
米 METRES 20 0 20 40 米 METRES

規劃署  
PLANNING  
DEPARTMENT



參考編號  
REFERENCE No.  
A/YL-PH/872

圖 PLAN  
A-2





圖例 LEGEND



申請地點(界線只作識別用)  
APPLICATION SITE  
(BOUNDARY FOR IDENTIFICATION  
PURPOSE ONLY)

本摘要圖於2021年3月19日擬備，所根據的資料為地政總署於2019年10月18日拍得的航攝照片編號 E072896C  
EXTRACT PLAN PREPARED ON 19.3.2021  
BASED ON AERIAL PHOTO No.  
E072896C TAKEN ON 18.10.2019  
BY LANDS DEPARTMENT

航攝照片 AERIAL PHOTO

臨時私人停車場(為期 3 年)  
元朗八鄉上峯村丈量約份第111約地段第761號(部分)  
TEMPORARY PRIVATE CAR PARK FOR A PERIOD OF 3 YEARS  
LOT 761 (PART) IN D.D. 111, SHEUNG CHE TSUEN,  
PAT HEUNG, YUEN LONG

規劃署  
PLANNING  
DEPARTMENT



參考編號  
REFERENCE No.  
AYL-PH/872

圖 PLAN  
A-3



1



2



3



4



5



申請地點界線只作識別用 APPLICATION SITE BOUNDARY FOR IDENTIFICATION PURPOSE ONLY

### 實地照片 SITE PHOTOS

本圖於2021年3月19日擬備，所根據的資料為攝於2020年12月1日的實地照片  
PLAN PREPARED ON 19.3.2021  
BASED ON SITE PHOTOS  
TAKEN ON 1.12.2020

臨時私人停車場（為期 3 年）  
元朗八鄉上壠村丈量約份第111約地段第761號（部分）  
TEMPORARY PRIVATE CAR PARK FOR A PERIOD OF 3 YEARS  
LOT 761 (PART) IN D.D. 111, SHEUNG CHE TSUEN,  
PAT HEUNG, YUEN LONG

規劃署  
PLANNING  
DEPARTMENT



參考編號  
REFERENCE No.  
A/YL-PH/872

圖 PLAN  
A-4