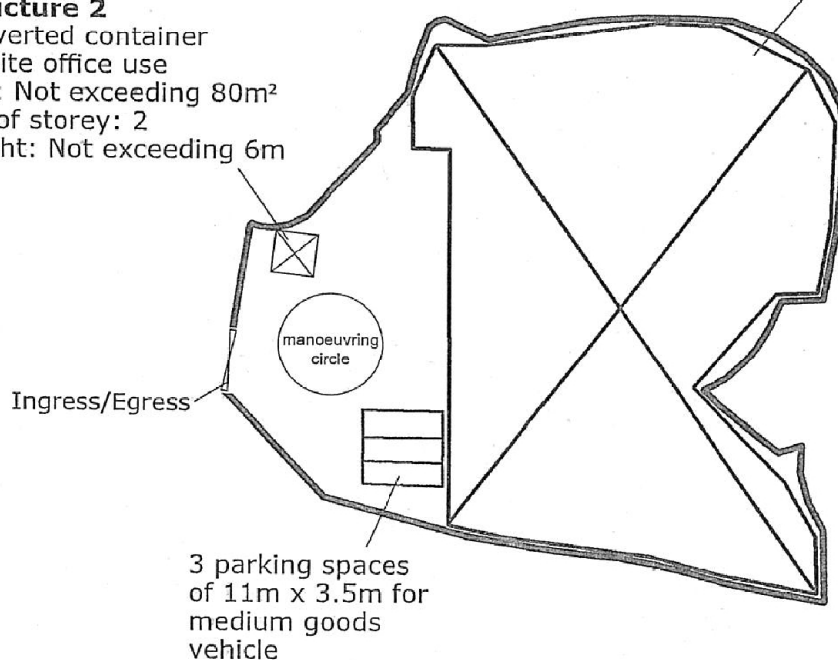



Structure 2
 Converted container
 for site office use
 GFA: Not exceeding 80m²
 No. of storey: 2
 Height: Not exceeding 6m

Structure 1
 Logistics Centre
 GFA: Not exceeding 4,127m²
 No. of Storey: 1
 Height: Not exceeding 13m

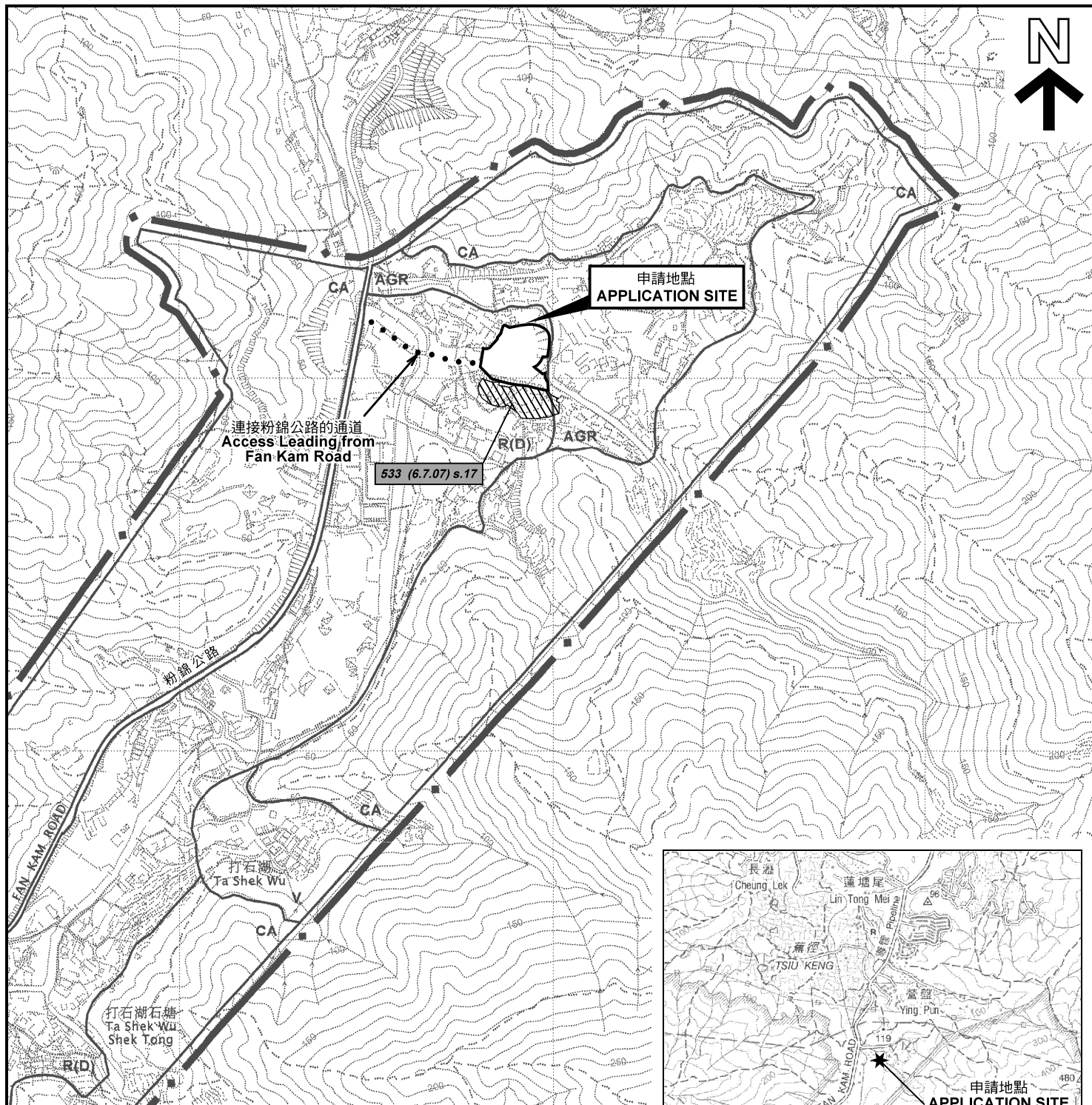


Project 項目名稱: Proposed Temporary Logistics Centre and Ancillary Parking of Vehicles for a Period of 3 Years at Lot 15 S.B(part) in D.D. 108, Pat Heung, Yuen Long, New Territories	Drawing Title 圖紙標題: Layout Plan		Remarks 備註:
Drawing No. 圖號: Figure 3	Scale 比例:		

(摘錄自申請人於 21.10.2021 呈交的申請書)
 (Extract from Applicant's
 Submission of 21.10.2021)

參考編號
 REFERENCE No.
 A/YL-PH/897

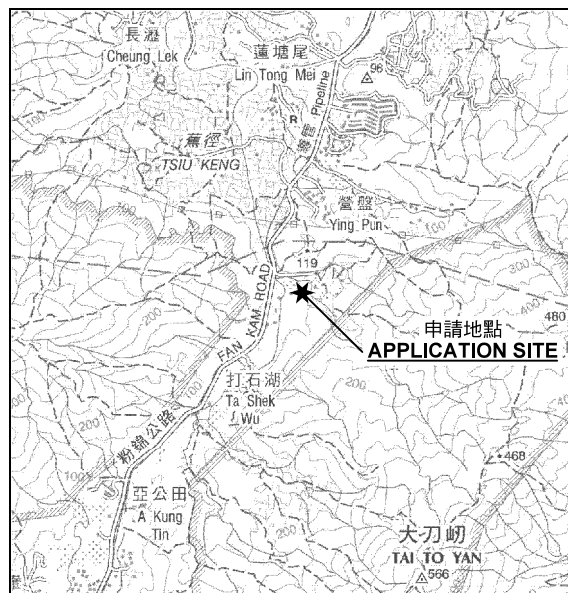
繪圖 DRAWING
 A-1



圖例 LEGEND

- | | |
|-----------------------|--------------------------------|
| 243 (17.7.04) | 獲批准的申請
APPROVED APPLICATION |
| 244 (17.7.04) | 被拒絕的申請
REJECTED APPLICATION |
| 72 (10.9.99) X | 已撤銷
REVOKED |
| --- | 會議日期
DATE OF MEETING |
| --- | 申請編號
APPLICATION NUMBER |

申請地點界線只作識別用
APPLICATION SITE BOUNDARY
FOR IDENTIFICATION PURPOSE ONLY



要覽圖 KEY PLAN

SCALE 1:50 000 比例尺

位置圖及同類申請 LOCATION PLAN WITH SIMILAR APPLICATION

擬議臨時物流中心及附屬泊車位 (為期 3 年)
元朗八鄉丈量約份第108約地段第15號B分段 (部分)
PROPOSED TEMPORARY LOGISTICS CENTRE AND
ANCILLARY PARKING OF VEHICLES
FOR A PERIOD OF 3 YEARS
LOT 15 S.B (PART) IN D.D. 108, PAT HEUNG, YUEN LONG

SCALE 1:7 500 比例尺
米 100 0 100 200 300 米
METRES

規劃署
PLANNING
DEPARTMENT



參考編號
REFERENCE No.
A/YL-PH/897

圖 PLAN
A-1

本摘要圖於2021年11月24日擬備，
所根據的資料為於2006年10月17日
核准的分區計劃大綱圖編號 S/YL-PH/11
EXTRACT PLAN PREPARED ON 24.11.2021
BASED ON OUTLINE ZONING PLAN No.
S/YL-PH/11 APPROVED ON 17.10.2006



圖例 LEGEND



申請地點(界線只作識別用)
APPLICATION SITE
(BOUNDARY FOR IDENTIFICATION
PURPOSE ONLY)

本摘要圖於2021年11月11日擬備，所根據的資料為地政總署於2021年1月15日拍得的航攝照片編號 E125990C
EXTRACT PLAN PREPARED ON 11.11.2021
BASED ON AERIAL PHOTO No.
E125990C TAKEN ON 15.1.2021
BY LANDS DEPARTMENT

航攝照片 AERIAL PHOTO

擬議臨時物流中心及附屬泊車位 (為期 3 年)
元朗八鄉丈量約份第108約地段第15號B分段 (部分)
PROPOSED TEMPORARY LOGISTICS CENTRE AND
ANCILLARY PARKING OF VEHICLES
FOR A PERIOD OF 3 YEARS
LOT 15 S.B (PART) IN D.D. 108, PAT HEUNG, YUEN LONG

規劃署
PLANNING
DEPARTMENT



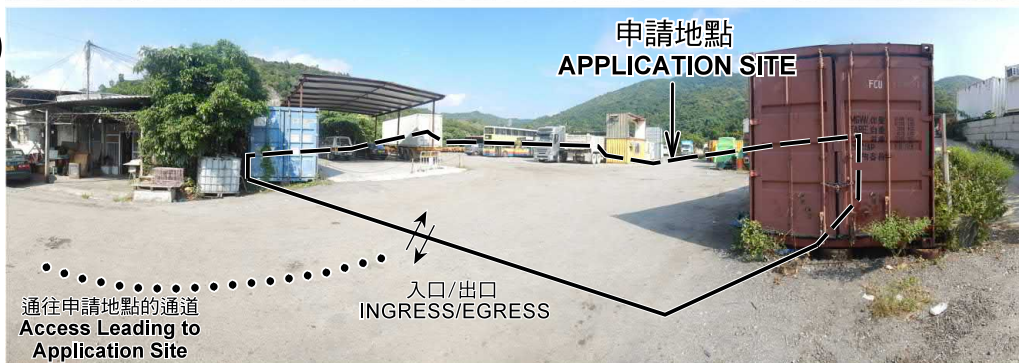
參考編號
REFERENCE No.
A/YL-PH/897

圖 PLAN
A-3

1



2



3



4



5



申請地點界線只作識別用 APPLICATION SITE BOUNDARY FOR IDENTIFICATION PURPOSE ONLY

實地照片 SITE PHOTOS

擬議臨時物流中心及附屬泊車位（為期 3 年）
元朗八鄉丈量約份第108約地段第15號B分段（部分）
PROPOSED TEMPORARY LOGISTICS CENTRE AND
ANCILLARY PARKING OF VEHICLES
FOR A PERIOD OF 3 YEARS
LOT 15 S.B (PART) IN D.D. 108, PAT HEUNG, YUEN LONG

規劃署
PLANNING
DEPARTMENT



參考編號
REFERENCE No.
A/YL-PH/897

圖 PLAN
A-4

本圖於2021年11月24日擬備，所根據的資料為攝於2020年10月26日的實地照片
PLAN PREPARED ON 24.11.2021
BASED ON SITE PHOTOS
TAKEN ON 26.10.2021