





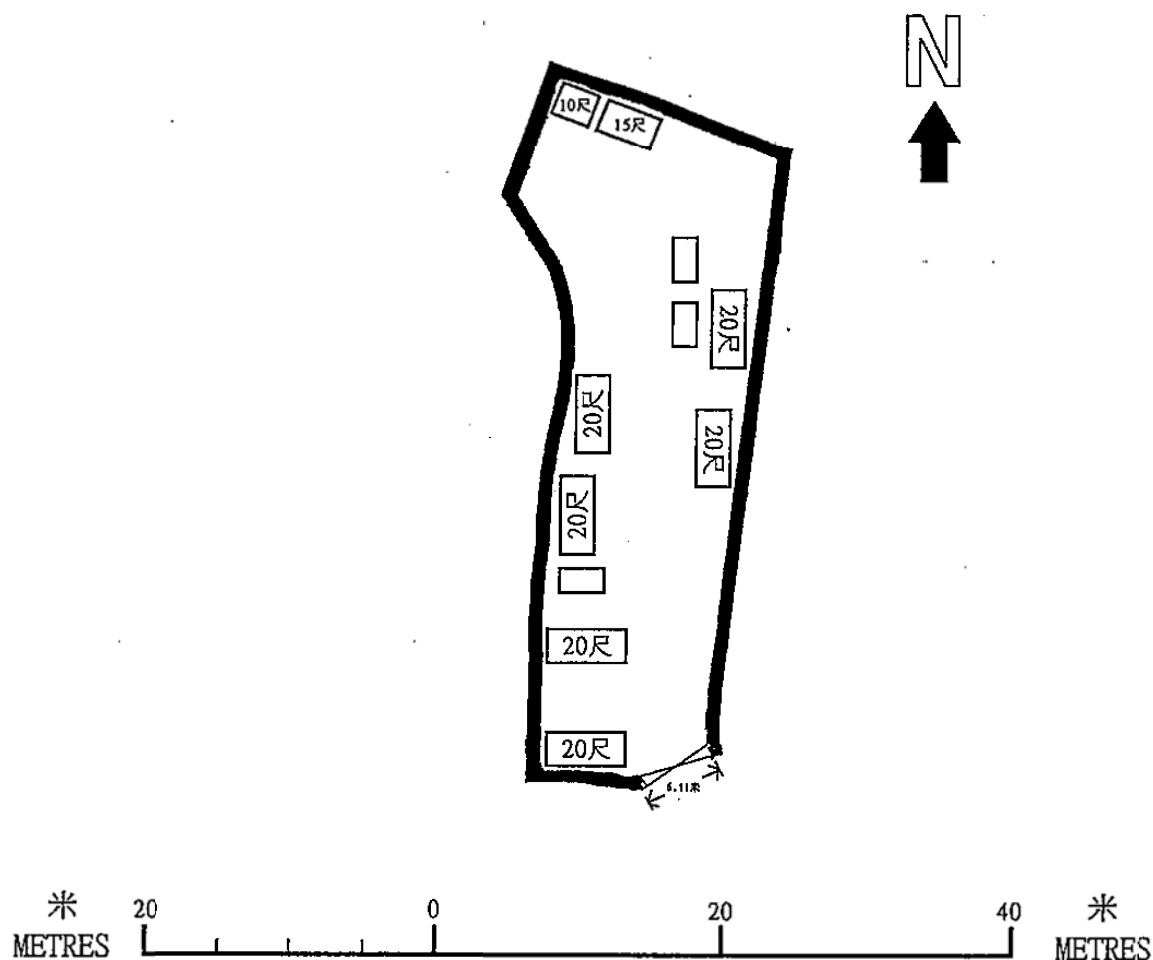


現時貨櫃及輕型客貨車上落客貨車位位置圖

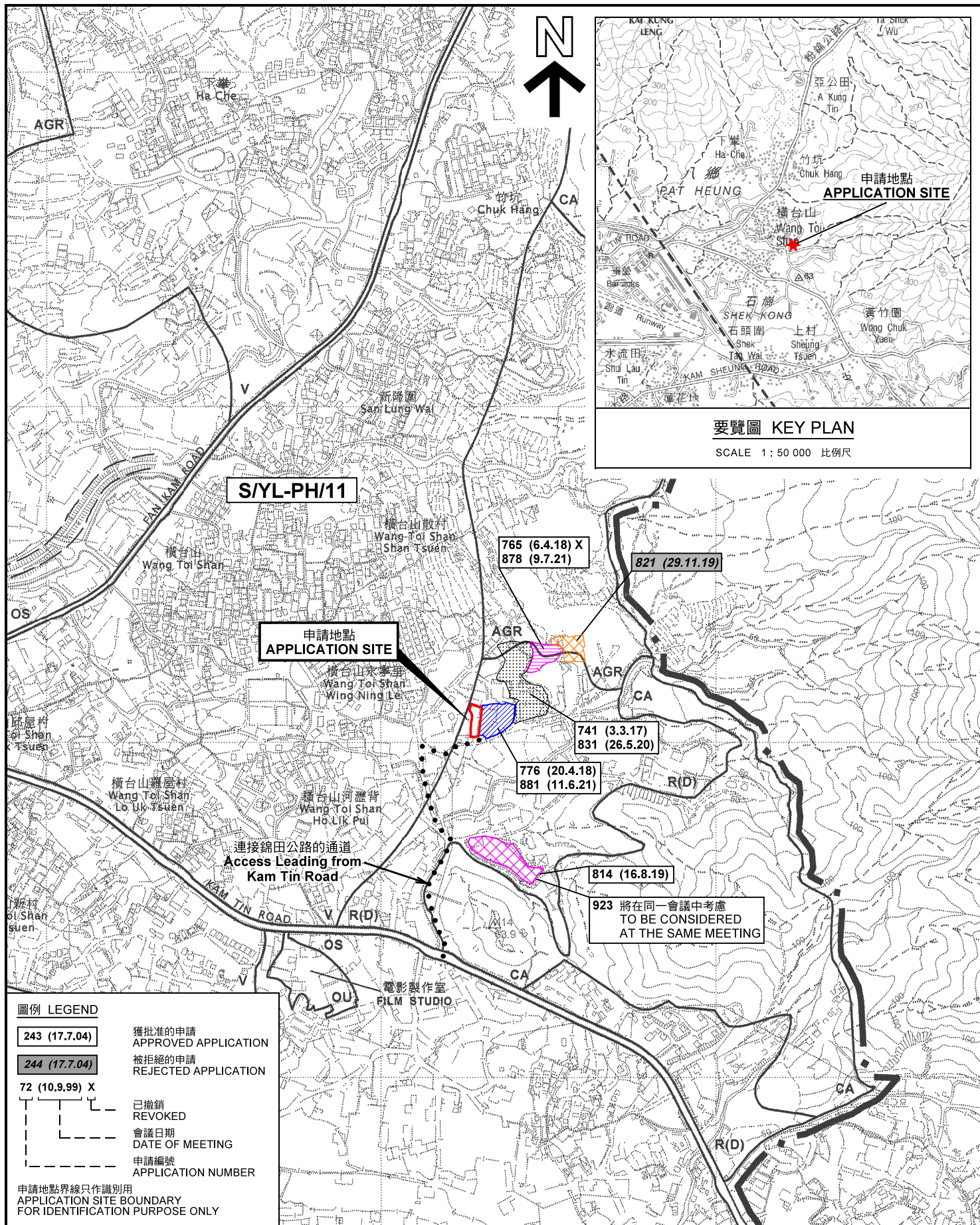
圖樣	解釋
	綠色有坑鐵皮圍牆，高8尺
	長4.575米X寬2.44米X高2.62米儲物用途
	輕型客貨車上落客貨車位(長5.3米X闊2.5米)X3

圖樣	解釋
	門口位置(6.11米)
	長6.10米X寬2.44米X高2.62米儲物用途 X6
	長3.05米X寬2.44米X高2.62米儲物用途



WING NING LEI WANG TOI SHAN PAT HEUNG YUEN LONG

圖則所示第111約的地段DD111-LOT2902號(部份), 2905號(部份),
2909號(部份), 2910號(部份), 2911號(部份)



圖例 LEGEND

- | | |
|----------------|--------------------------------|
| 243 (17.7.04) | 獲批准的申請
APPROVED APPLICATION |
| 244 (17.7.04) | 被拒絕的申請
REJECTED APPLICATION |
| 72 (10.9.99) X | 已撤銷
REVOKED |
| --- | 會議日期
DATE OF MEETING |
| --- | 申請編號
APPLICATION NUMBER |

申請地點界線只作識別用
APPLICATION SITE BOUNDARY
FOR IDENTIFICATION PURPOSE ONLY

位置圖及同類申請 LOCATION PLAN WITH SIMILAR APPLICATIONS

臨時露天存放建築材料及機械(為期 3 年)
元朗八鄉橫台山永寧里丈量約份第111約多個地段
TEMPORARY OPEN STORAGE OF CONSTRUCTION MATERIALS
AND MACHINERIES FOR A PERIOD OF 3 YEARS
VARIOUS LOTS IN D.D. 111, WING NING LEI,
WANG TOI SHAN, PAT HEUNG, YUEN LONG

SCALE 1 : 7 500 比例尺
米 100 0 100 200 300 米
METRES

規劃署
PLANNING
DEPARTMENT



參考編號
REFERENCE No.
A/YL-PH/910

圖 PLAN
A-1a



橫台山永寧里
WANG TOI SHAN
WING NING LEI

連接錦田公路的通道
Access Leading from
Kam Tin Road

錦田公路

KAM TIN ROAD

圖例 LEGEND



申請地點(界線只作識別用)
APPLICATION SITE
(BOUNDARY FOR IDENTIFICATION
PURPOSE ONLY)

本摘要圖於2022年7月19日擬備，所根據的資料為地政總署於2021年1月19日拍得的航攝照片編號 E130418C
EXTRACT PLAN PREPARED ON 19.7.2022
BASED ON AERIAL PHOTO No.
E130418C TAKEN ON 19.1.2021
BY LANDS DEPARTMENT

航攝照片 AERIAL PHOTO

臨時露天存放建築材料及機械(為期 3 年)
元朗八鄉橫台山永寧里丈量約份第111約多個地段
TEMPORARY OPEN STORAGE OF CONSTRUCTION MATERIALS
AND MACHINERIES FOR A PERIOD OF 3 YEARS
VARIOUS LOTS IN D.D. 111, WING NING LEI,
WANG TOI SHAN, PAT HEUNG, YUEN LONG

規劃署
PLANNING
DEPARTMENT



參考編號
REFERENCE No.
A/YL-PH/910

圖 PLAN
A-3



申請地點界線只作識別用 APPLICATION SITE BOUNDARY FOR IDENTIFICATION PURPOSE ONLY

實地照片 SITE PHOTOS

臨時露天存放建築材料及機械(為期 3 年)
元朗八鄉橫台山永寧里丈量約份第111約多個地段
TEMPORARY OPEN STORAGE OF CONSTRUCTION MATERIALS
AND MACHINERIES FOR A PERIOD OF 3 YEARS
VARIOUS LOTS IN D.D. 111, WING NING LEI,
WANG TOI SHAN, PAT HEUNG, YUEN LONG

規劃署
PLANNING
DEPARTMENT



參考編號
REFERENCE No.
A/YL-PH/910

圖 PLAN
A-4

本圖於2022年7月19日擬備，所根據的資料為攝於2022年4月12日的實地照片
PLAN PREPARED ON 19.7.2022
BASED ON SITE PHOTOS
TAKEN ON 12.4.2022