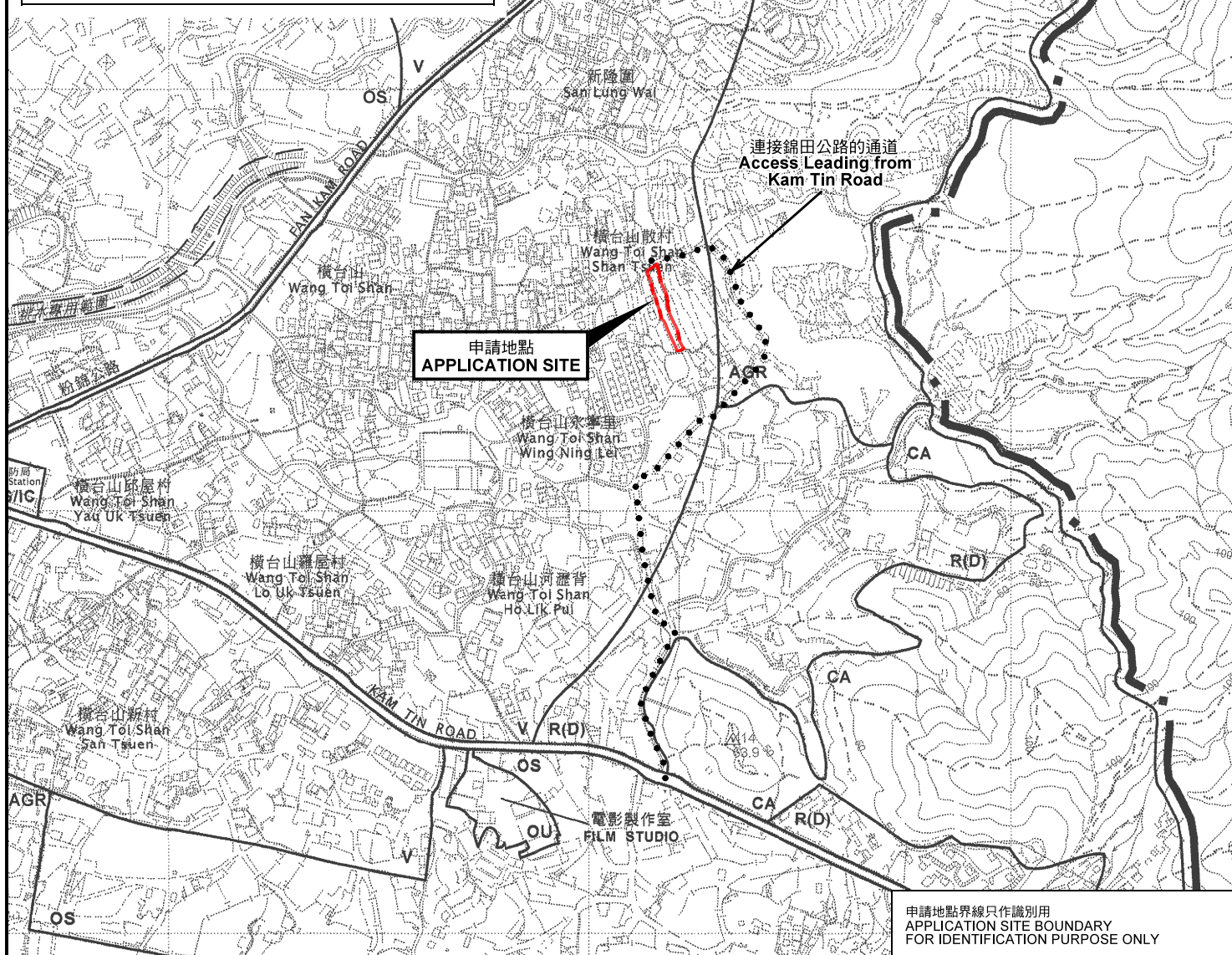
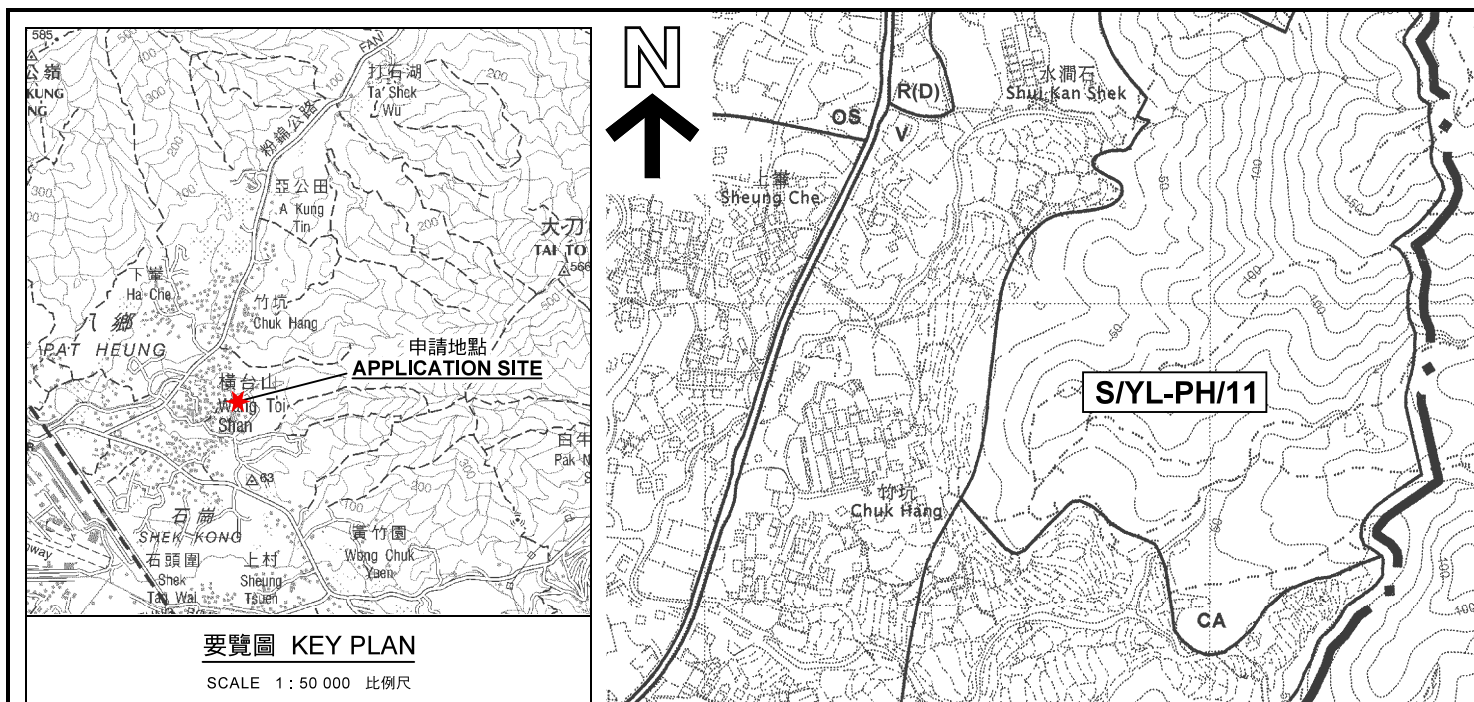


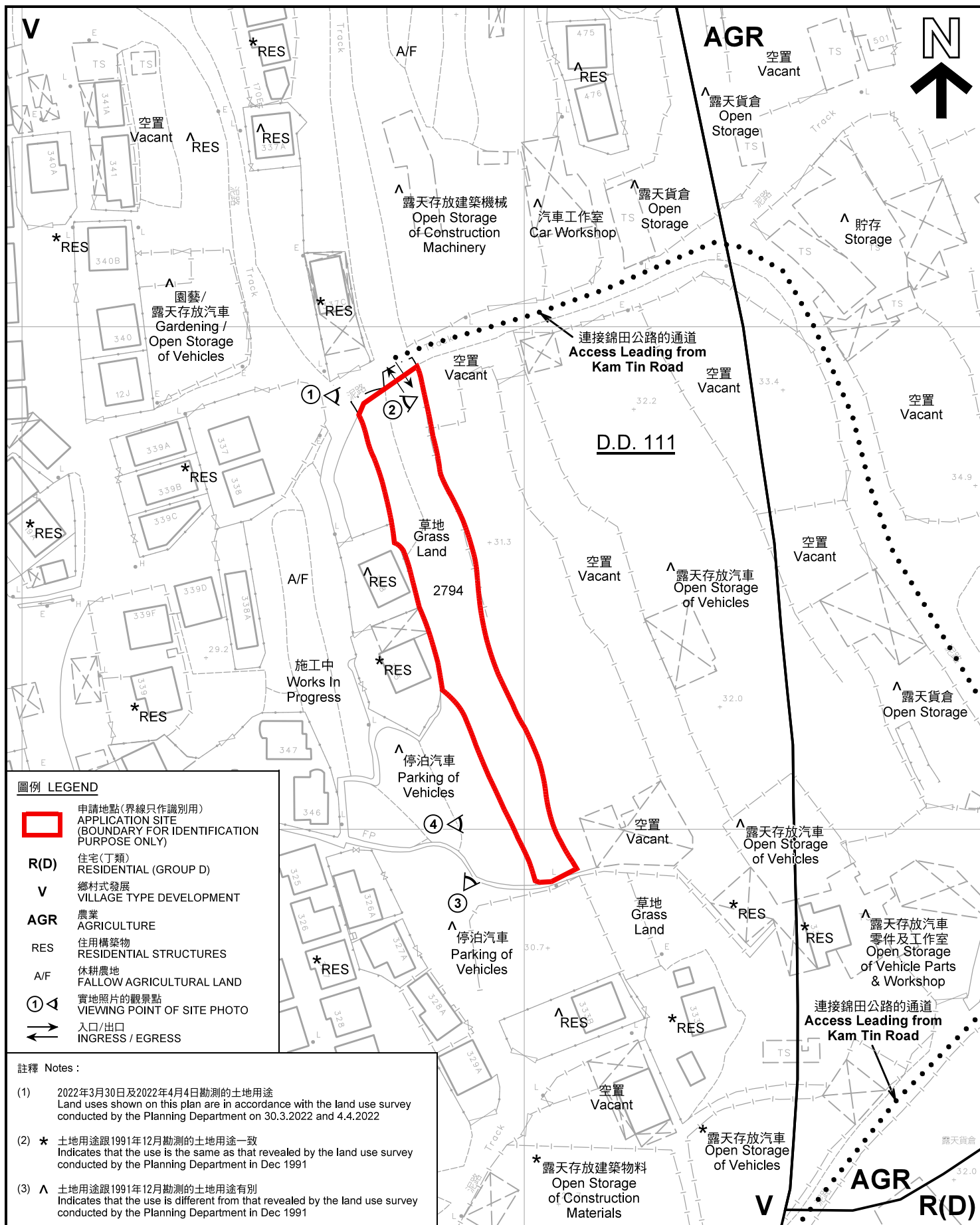
(摘錄自申請人於 25. 2. 2022 呈交的申請書)
(Extract from Applicant's
Submission of 25.2.2022)

參考編號
REFERENCE No.
A/YL-PH/912

繪圖 DRAWING
A-1



<p>本摘要圖於2022年4月20日擬備， 所根據的資料為於2006年10月17日 核准的分區計劃大綱圖編號 S/YL-PH/11 EXTRACT PLAN PREPARED ON 20.4.2022 BASED ON OUTLINE ZONING PLAN No. S/YL-PH/11 APPROVED ON 17.10.2006</p>	<p>位置圖 LOCATION PLAN</p> <p>擬議臨時私人停車場（貨櫃車除外）（為期3年）及填土工程 新界元朗八鄉丈量約份第111約地段第2794號（部分） PROPOSED TEMPORARY PRIVATE CAR PARK (EXCLUDING CONTAINER VEHICLE) FOR A PERIOD OF 3 YEARS AND FILLING OF LAND LOT 2794 (PART) IN D.D. 111, PAT HEUNG, YUEN LONG, NEW TERRITORIES</p> <p>SCALE 1 : 7 500 比例尺</p> <p>米 100 0 100 200 300 米 METRES</p>	<p>規劃署 PLANNING DEPARTMENT</p> <p>參考編號 REFERENCE No. A/YL-PH/912</p> <p>圖 PLAN A-1</p>
---	--	--



平面圖 SITE PLAN

擬議臨時私人停車場 (貨櫃車除外) (為期3年) 及填土工程
新界元朗八鄉丈量約份第111約地段第2794號 (部分)
PROPOSED TEMPORARY PRIVATE CAR PARK
(EXCLUDING CONTAINER VEHICLE)
FOR A PERIOD OF 3 YEARS AND FILLING OF LAND
LOT 2794 (PART) IN D.D. 111, PAT HEUNG,
YUEN LONG, NEW TERRITORIES

SCALE 1 : 1 000 比例尺

米 20 0 20 40 米
METRES

規劃署
PLANNING
DEPARTMENT



參考編號
REFERENCE No.
AYL-PH/912

圖 PLAN
A-2

本摘要圖於2022年4月20日擬備, 所根據的
資料為測量圖編號 6-NE-9D
EXTRACT PLAN PREPARED ON 20.4.2022
BASED ON SURVEY SHEET No.
6-NE-9D



橫台山散村
WANG TOI SHAN
SHAN TSUEN

橫台山永寧里
WANG TOI SHAN
WING NING LEI

連接錦田公路的通道
Access Leading from
Kam Tin Road

圖例 LEGEND



申請地點(界線只作識別用)
APPLICATION SITE
(BOUNDARY FOR IDENTIFICATION
PURPOSE ONLY)

本摘要圖於2022年4月20日擬備，所根據
的資料為地政總署於2021年7月23日拍得
的航攝照片編號 E140029C
EXTRACT PLAN PREPARED ON 20.4.2022
BASED ON AERIAL PHOTO No.
E140029C TAKEN ON 23.7.2021
BY LANDS DEPARTMENT

航攝照片 AERIAL PHOTO

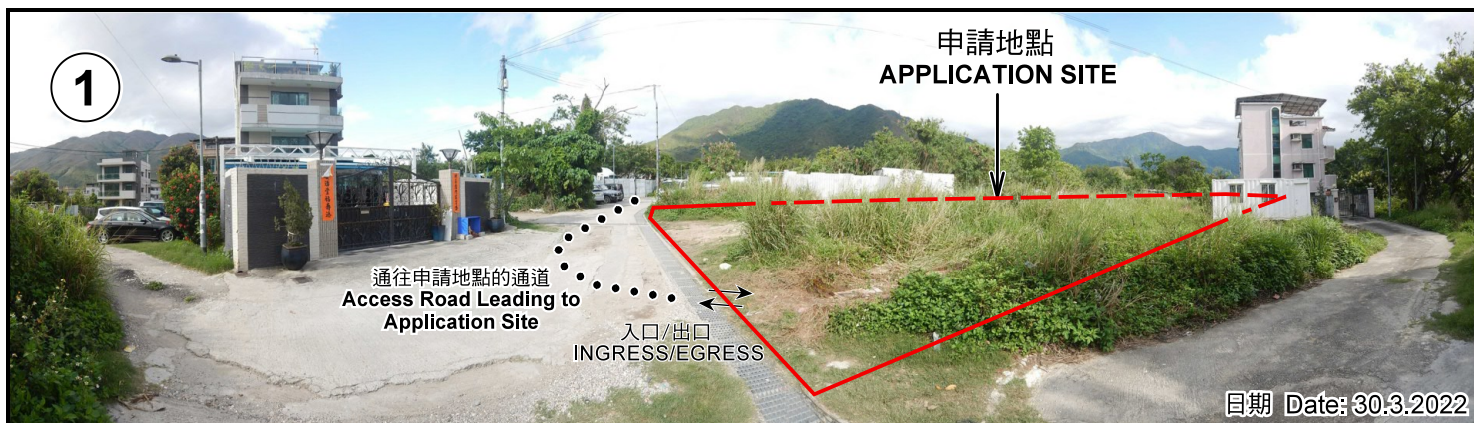
擬議臨時私人停車場（貨櫃車除外）（為期 3 年）及填土工程
新界元朗八鄉丈量約份第111約地段第2794號（部分）
PROPOSED TEMPORARY PRIVATE CAR PARK
(EXCLUDING CONTAINER VEHICLE)
FOR A PERIOD OF 3 YEARS AND FILLING OF LAND
LOT 2794 (PART) IN D.D. 111, PAT HEUNG,
YUEN LONG, NEW TERRITORIES

規劃署
PLANNING
DEPARTMENT



參考編號
REFERENCE No.
A/YL-PH/912

圖 PLAN
A-3



申請地點界線只作識別用 APPLICATION SITE BOUNDARY FOR IDENTIFICATION PURPOSE ONLY

本圖於2022年4月20日擬備，所根據的資料為攝於2022年3月30日及2022年4月4日的實地照片
PLAN PREPARED ON 20.4.2022
BASED ON SITE PHOTOS
TAKEN ON 30.3.2022 AND 4.4.2022

實地照片 SITE PHOTOS
擬議臨時私人停車場（貨櫃車除外）（為期3年）及填土工程
新界元朗八鄉丈量約份第111約地段第2794號（部分）
PROPOSED TEMPORARY PRIVATE CAR PARK
(EXCLUDING CONTAINER VEHICLE)
FOR A PERIOD OF 3 YEARS AND FILLING OF LAND
LOT 2794 (PART) IN D.D. 111, PAT HEUNG,
YUEN LONG, NEW TERRITORIES

**規劃署
PLANNING
DEPARTMENT**



參考編號
REFERENCE No.
A/YL-PH/912

圖 PLAN
A-4