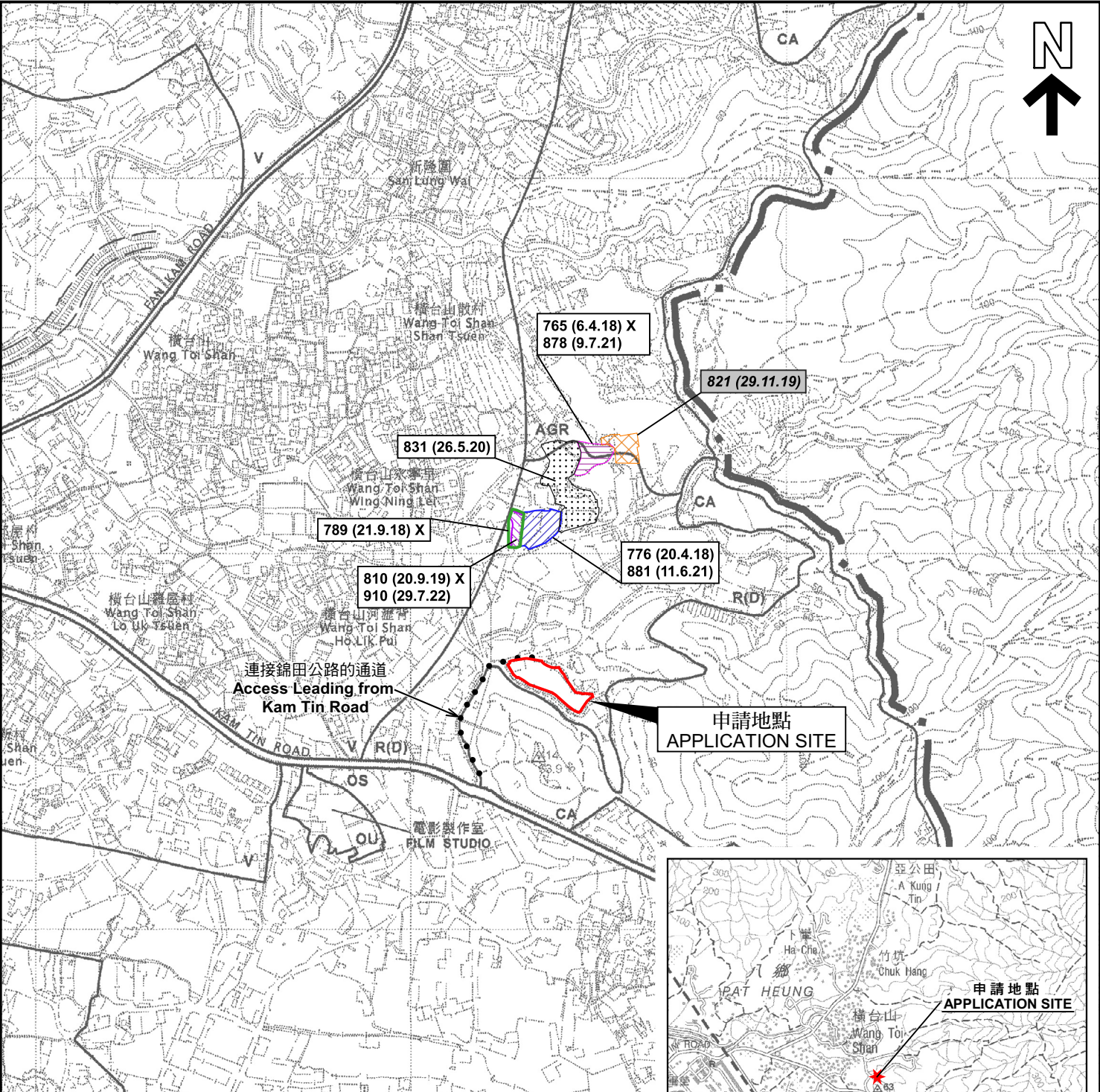


(摘錄自申請人於 4.1.2023 呈交的申請書)
(Extract from Applicant's
Submission of 4.1.2023)

參考編號
REFERENCE No.
A/YL-PH/937

繪圖
DRAWING
A - 1



圖例 LEGEND

- 243 (17.7.22) 獲批准的申請 APPROVED APPLICATION
- 244 (17.7.22) 被拒絕的申請 REJECTED APPLICATION
- 72 (10.9.22) X 已撤銷 REVOKED
- 會議日期 DATE OF MEETING
- 申請編號 APPLICATION NUMBER

申請地點界線只作識別用
APPLICATION SITE BOUNDARY
FOR IDENTIFICATION PURPOSE ONLY

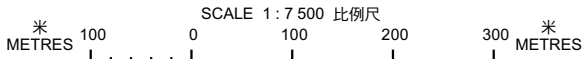


要覽圖 KEY PLAN

SCALE 1: 50 000 比例尺

位置圖及同類申請 LOCATION PLAN WITH SIMILAR APPLICATIONS

臨時露天存放汽車、汽車零件及建築材料（為期3年）
元朗八鄉橫台山丈量約份第111約多個地段和毗連政府土地
TEMPORARY OPEN STORAGE OF VEHICLES, VEHICLE PARTS AND
CONSTRUCTION MATERIALS FOR A PERIOD OF 3 YEARS
VARIOUS LOTS IN D.D. 111 AND ADJOINING GOVERNMENT LAND,
WANG TOI SHAN, PAT HEUNG, YUEN LONG



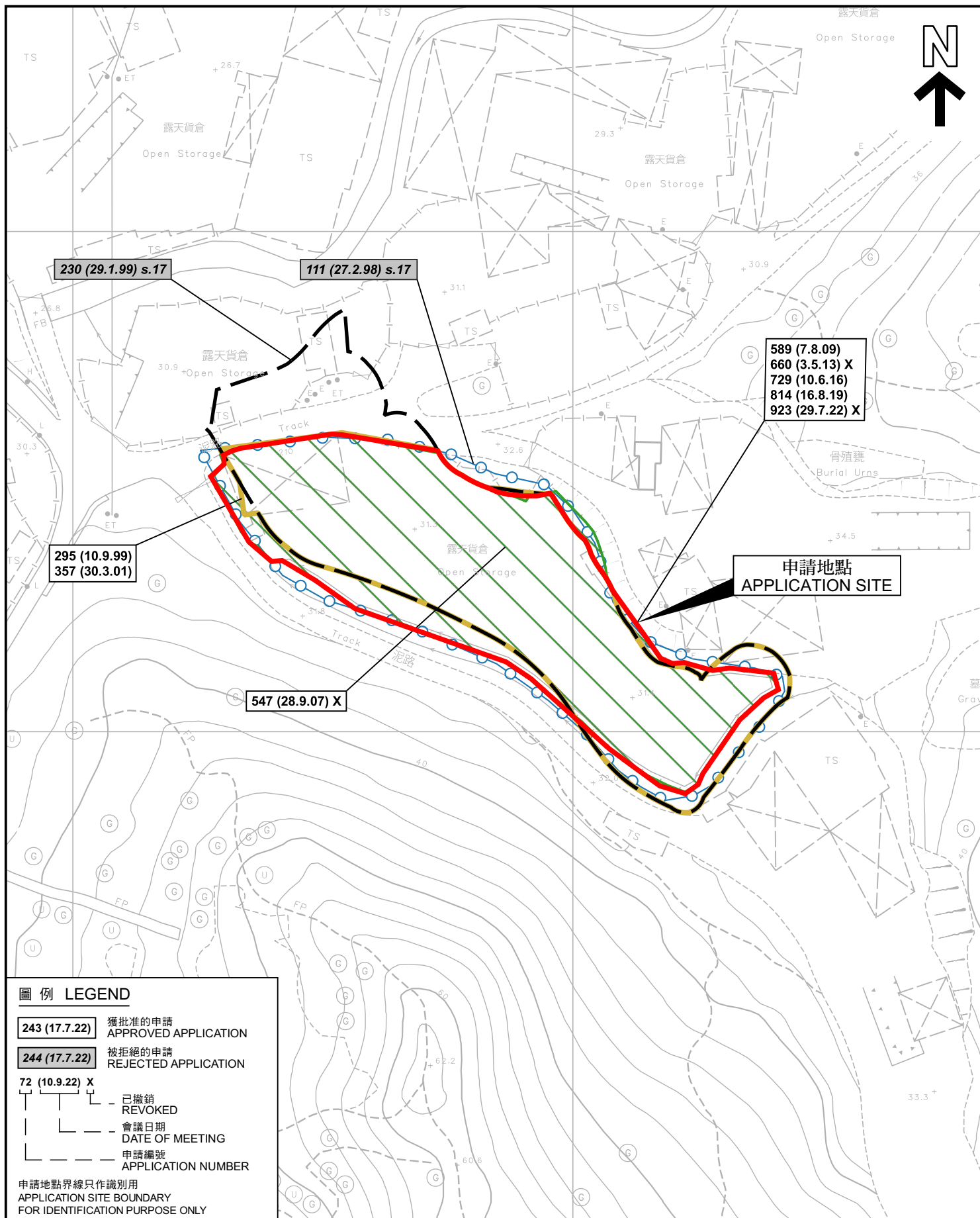
規劃署
PLANNING
DEPARTMENT



參考編號
REFERENCE No.
A/YL-PH/937

圖 PLAN
A-1a

本摘要圖於2023年2月1日擬備，
所根據的資料為於2006年10月17日
核准的分區計劃大綱圖編號 S/YL-PH/11
EXTRACT PLAN PREPARED ON 1.2.2023
BASED ON OUTLINE ZONING PLAN No.
S/YL-PH/11 APPROVED ON 17.10.2006



先前申請圖 PREVIOUS APPLICATION PLAN

臨時露天存放汽車、汽車零件及建築材料（為期3年）
元朗八鄉橫台山丈量約份第111約多個地段和毗連政府土地
TEMPORARY OPEN STORAGE OF VEHICLES, VEHICLE PARTS AND
CONSTRUCTION MATERIALS FOR A PERIOD OF 3 YEARS
VARIOUS LOTS IN D.D. 111 AND ADJOINING GOVERNMENT LAND,
WANG TOI SHAN, PAT HEUNG, YUEN LONG

SCALE 1:1 000 比例尺
米 20 0 20 40 米
METRES

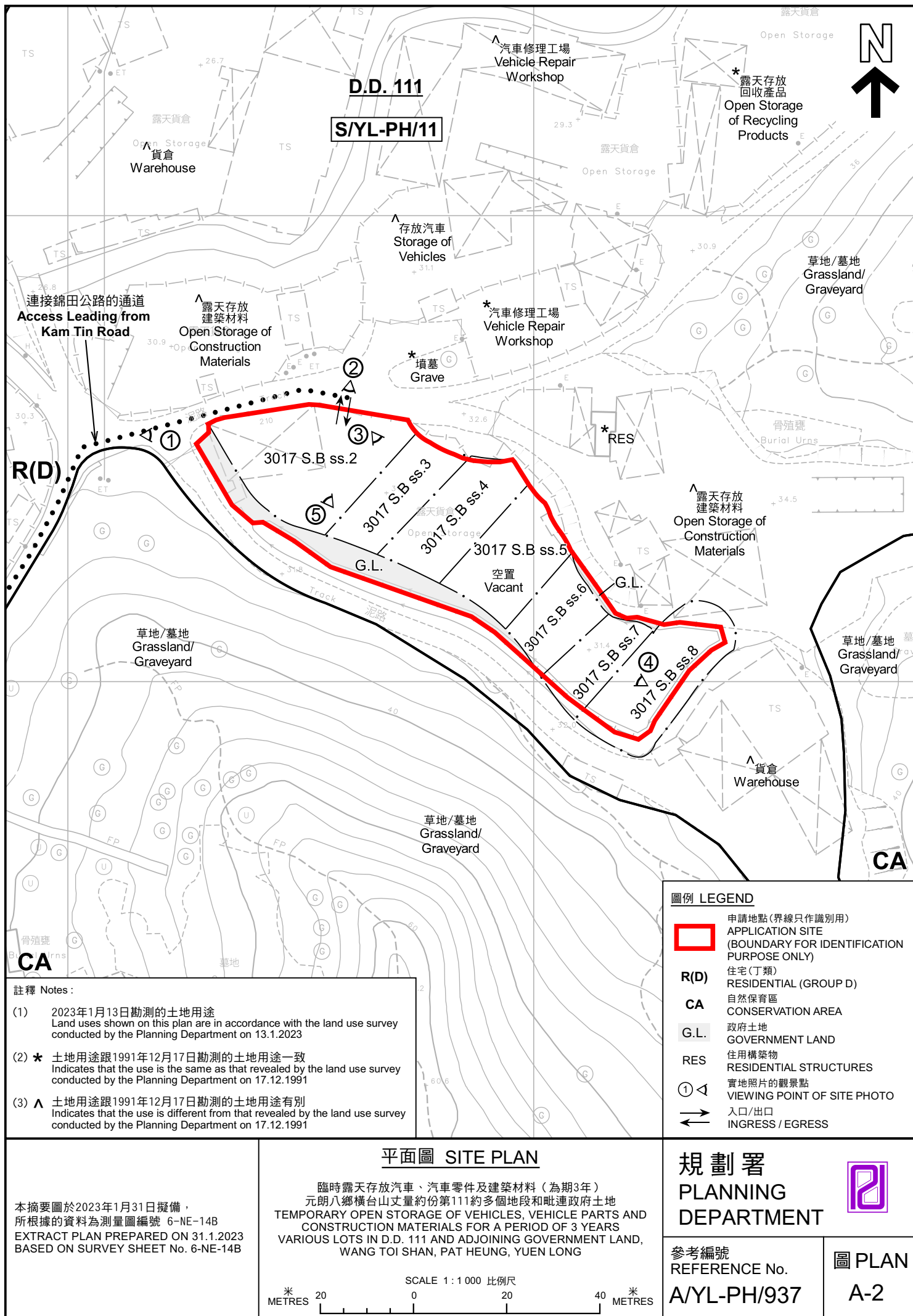
規劃署
PLANNING
DEPARTMENT



參考編號
REFERENCE No.
A/YL-PH/937

圖 PLAN
A-1b

本摘要圖於2023年2月20日擬備，
所根據的資料為測量圖編號 6-NE-14B
EXTRACT PLAN PREPARED ON 20.2.2023
BASED ON SURVEY SHEET No. 6-NE-14B





圖例 LEGEND

 申請地點 (界線只作識別用)
APPLICATION SITE (BOUNDARY FOR IDENTIFICATION PURPOSE ONLY)

本摘要圖於2023年2月2日擬備，
所根據的資料為地政總署於2022年2月14日
拍得的航攝照片編號 E147873C
EXTRACT PLAN PREPARED ON 2.2.2023
BASED ON AERIAL PHOTO No.
E147873C TAKEN ON 14.2.2022
BY LANDS DEPARTMENT

航攝照片 AERIAL PHOTO

臨時露天存放汽車、汽車零件及建築材料 (為期3年)
元朗八鄉橫台山丈量約份第111約多個地段和毗連政府土地
TEMPORARY OPEN STORAGE OF VEHICLES, VEHICLE PARTS AND
CONSTRUCTION MATERIALS FOR A PERIOD OF 3 YEARS
VARIOUS LOTS IN D.D. 111 AND ADJOINING GOVERNMENT LAND,
WANG TOI SHAN, PAT HEUNG, YUEN LONG

規劃署
PLANNING
DEPARTMENT



參考編號
REFERENCE No.
A/YL-PH/937

圖 PLAN
A-3



申請地點界線只作識別用 APPLICATION SITE BOUNDARY FOR IDENTIFICATION PURPOSE ONLY

實地照片 SITE PHOTOS

本圖於2023年2月21日擬備，所根據的資料為攝於2023年1月17日的實地照片
PLAN PREPARED ON 21.2.2023
BASED ON SITE PHOTOS
TAKEN ON 17.1.2023

臨時露天存放汽車、汽車零件及建築材料（為期3年）
元朗八鄉橫台山丈量約份第111約多個地段和毗連政府土地
TEMPORARY OPEN STORAGE OF VEHICLES, VEHICLE PARTS AND
CONSTRUCTION MATERIALS FOR A PERIOD OF 3 YEARS
VARIOUS LOTS IN D.D. 111 AND ADJOINING GOVERNMENT LAND,
WANG TOI SHAN, PAT HEUNG, YUEN LONG

規劃署
PLANNING
DEPARTMENT



參考編號
REFERENCE No.
A/YL-PH/937

圖 PLAN
A-4a

4



申請地點
APPLICATION SITE

5



申請地點
APPLICATION SITE

申請地點界線只作識別用 APPLICATION SITE BOUNDARY FOR IDENTIFICATION PURPOSE ONLY

實地照片 SITE PHOTOS

本圖於2023年2月21日擬備，所根據的資料為攝於2023年1月17日的實地照片
PLAN PREPARED ON 21.2.2023
BASED ON SITE PHOTOS
TAKEN ON 17.1.2023

臨時露天存放汽車、汽車零件及建築材料（為期3年）
元朗八鄉橫台山丈量約份第111約多個地段和毗連政府土地
TEMPORARY OPEN STORAGE OF VEHICLES, VEHICLE PARTS AND
CONSTRUCTION MATERIALS FOR A PERIOD OF 3 YEARS
VARIOUS LOTS IN D.D. 111 AND ADJOINING GOVERNMENT LAND,
WANG TOI SHAN, PAT HEUNG, YUEN LONG

規劃署
PLANNING
DEPARTMENT



參考編號
REFERENCE No.
A/YL-PH/937

圖 PLAN
A-4b