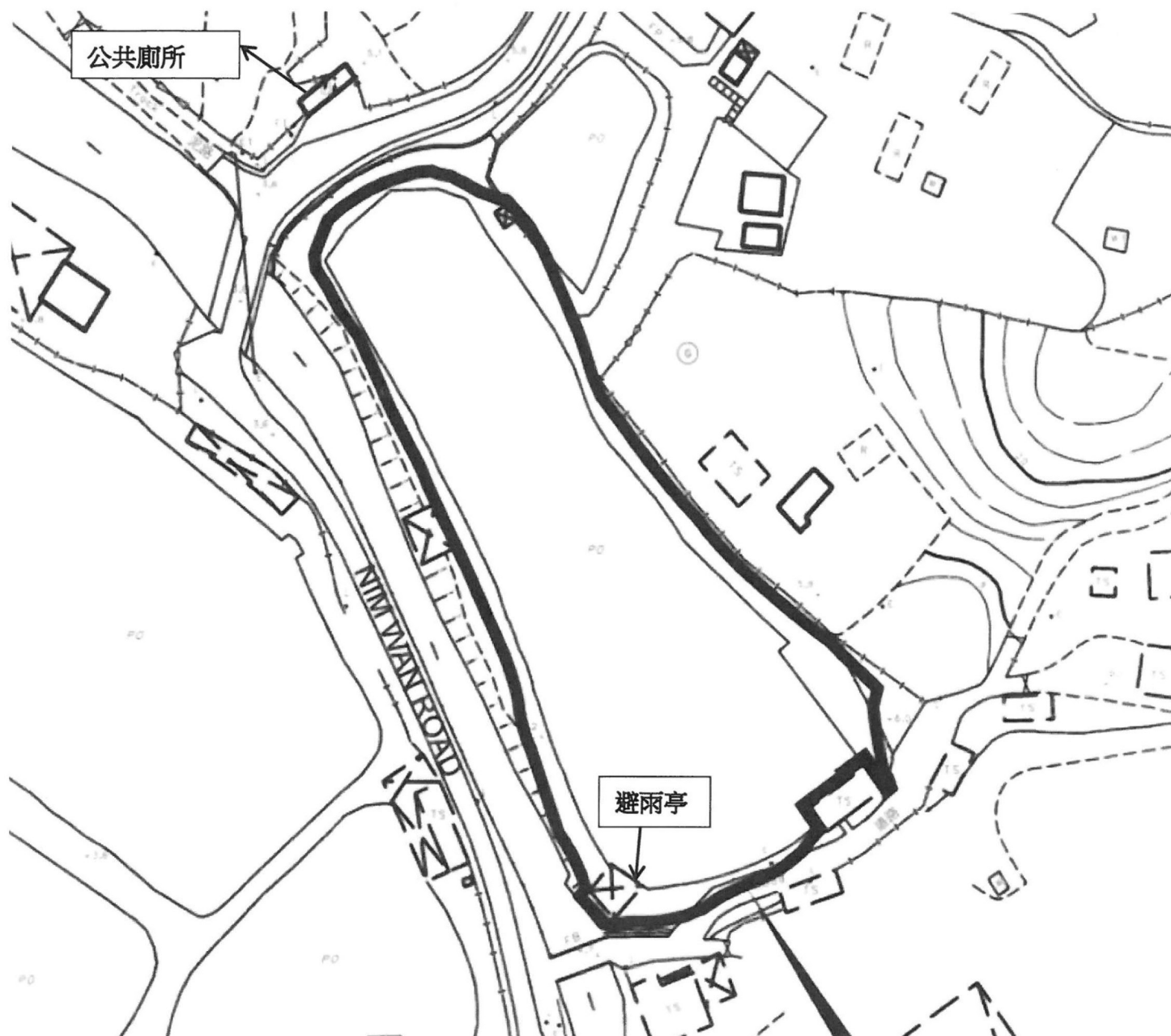


# 避雨亭位置圖

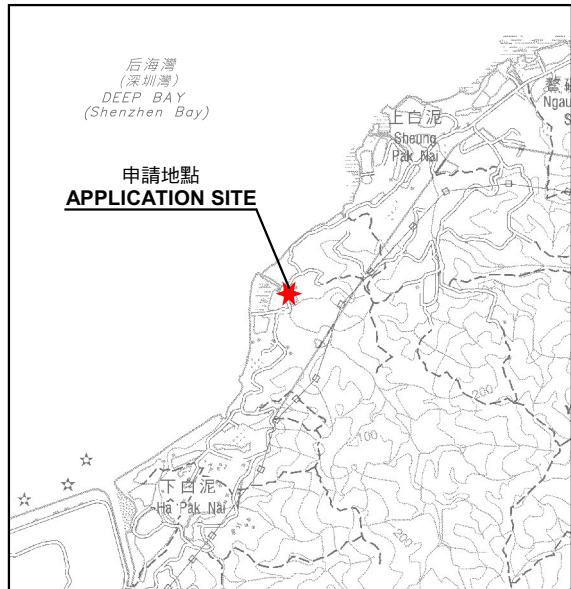
面積:40.1m<sup>2</sup>



(摘錄自申請人於 11. 3. 2024 呈交的申請書)  
(Extract from Applicant's  
Submission of 11.3.2024)

參考編號  
REFERENCE No.  
A/YL-PN/78

繪圖 DRAWING  
A-1



要覽圖 KEY PLAN

SCALE 1 : 50 000 比例尺

后海灣  
(深圳灣)  
DEEP BAY  
(SHENZHEN WAN)

浪濯村具考古研究價值的地點  
Long Jok Tsuen  
Site of Archaeological  
Interest

申請地點  
APPLICATION SITE

申請地點界線只作識別用  
APPLICATION SITE BOUNDARY  
FOR IDENTIFICATION PURPOSE ONLY

位置圖 LOCATION PLAN

本摘要圖於2024年4月16日擬備，  
所根據的資料為於2006年10月17日  
核准的分區計劃大綱圖編號 S/YL-PN/9  
EXTRACT PLAN PREPARED ON 16.4.2024  
BASED ON OUTLINE ZONING PLAN No.  
S/YL-PN/9 APPROVED ON 17.10.2006

臨時康體文娛場所(釣魚場)的規劃許可續期(為期3年)  
新界元朗下白泥丈量約份第135約地段第80號(部分)及第81號(部分)和毗連政府土地  
RENEWAL OF PLANNING APPROVAL FOR TEMPORARY PLACE OF RECREATION,  
SPORTS OR CULTURE (FISHING GROUND) FOR A PERIOD OF 3 YEARS  
LOTS 80 (PART) AND 81 (PART) IN D.D.135 AND ADJOINING GOVERNMENT LAND,  
HA PAK NAI, YUEN LONG, NEW TERRITORIES

SCALE 1 : 7 500 比例尺

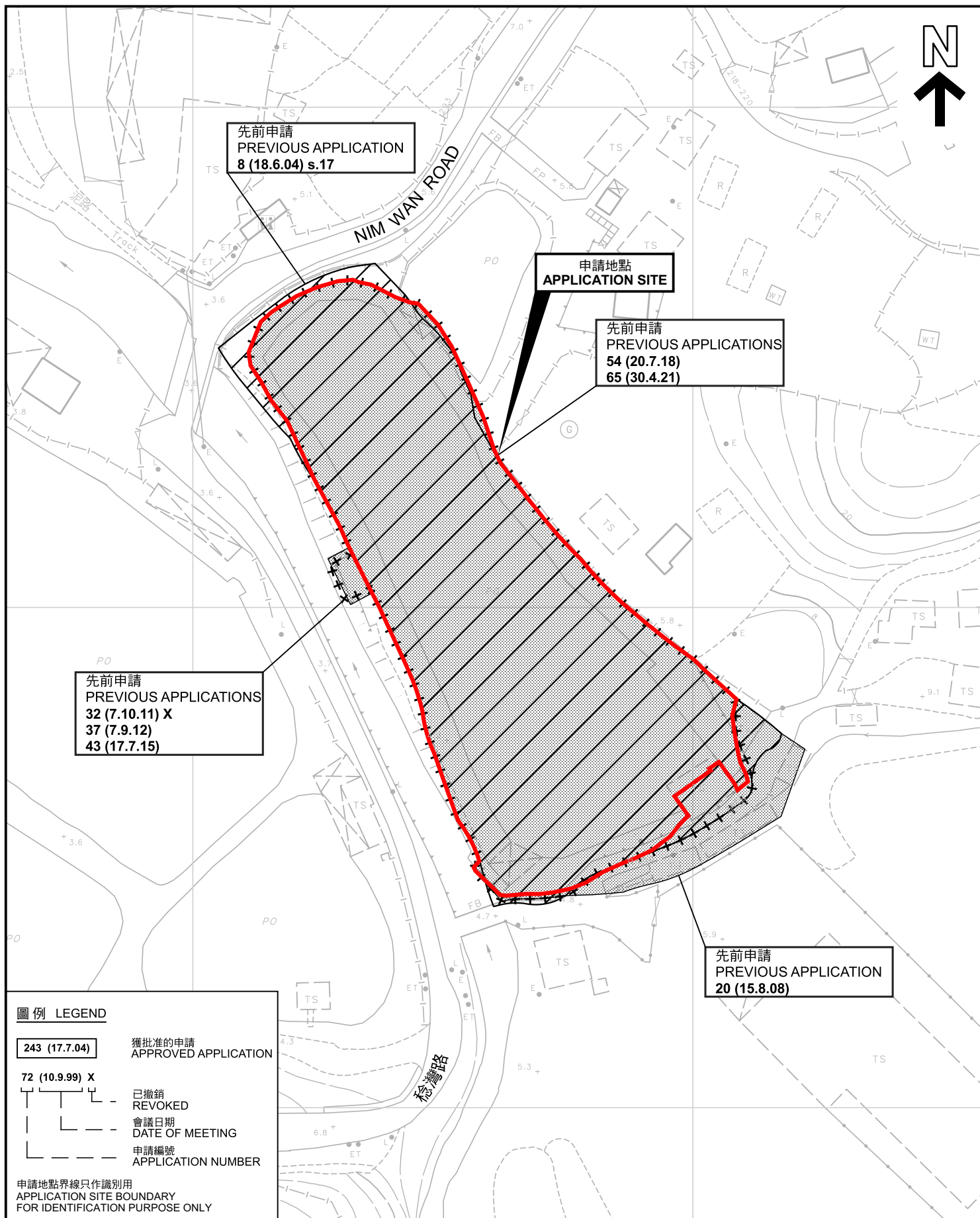
米 100 0 100 200 300 米  
METRES

規劃署  
PLANNING  
DEPARTMENT



參考編號  
REFERENCE No.  
A/YL-PN/78

圖 PLAN  
A-1a



**圖例 LEGEND**

**243 (17.7.04)** 獲批准的申請  
APPROVED APPLICATION

**72 (10.9.99) X** 已撤銷  
REVOKED

— 會議日期  
DATE OF MEETING

— 申請編號  
APPLICATION NUMBER

申請地點界線只作識別用  
APPLICATION SITE BOUNDARY  
FOR IDENTIFICATION PURPOSE ONLY

本摘要圖於2024年4月15日擬備，所根據的資料為測量圖編號 5-NE-14B  
EXTRACT PLAN PREPARED ON 15.4.2024  
BASED ON SURVEY SHEETS No. 5-NE-14B

**先前申請圖 PREVIOUS APPLICATIONS PLAN**

臨時康體文娛場所（釣魚場）的規劃許可續期（為期3年）  
RENEWAL OF PLANNING APPROVAL FOR TEMPORARY PLACE OF RECREATION, SPORTS OR CULTURE (FISHING GROUND) FOR A PERIOD OF 3 YEARS  
LOTS 80 (PART) AND 81 (PART) IN D.D.135 AND ADJOINING GOVERNMENT LAND, HA PAK NAI, YUEN LONG, NEW TERRITORIES

SCALE 1:1 000 比例尺

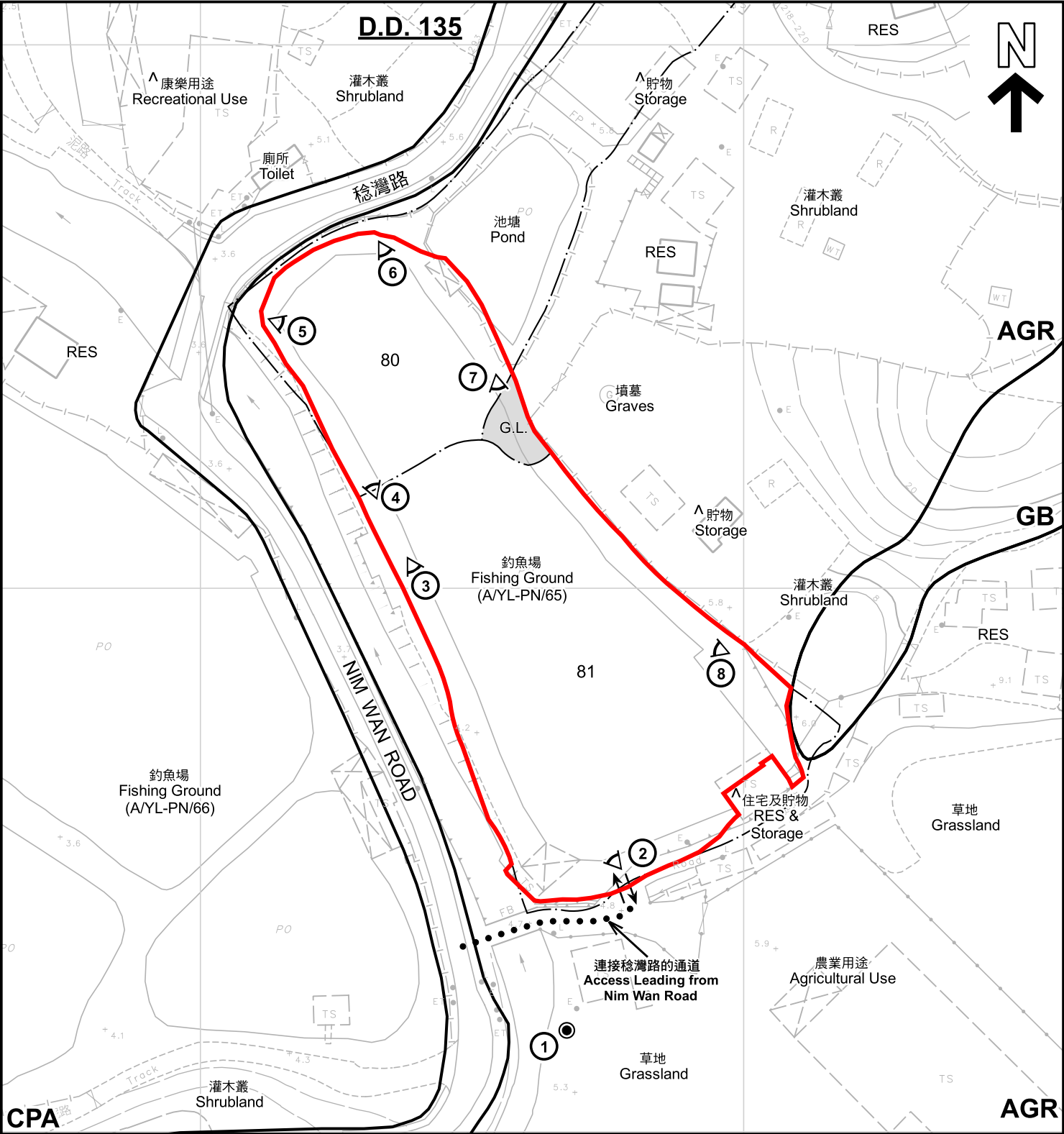
米 20 0 20 40 米  
METRES

**規劃署**  
**PLANNING DEPARTMENT**

參考編號  
REFERENCE No.  
**A/YL-PN/78**

圖 PLAN  
**A-1b**





註釋 Notes :

- (1) 2024年3月22日勘測的土地用途  
Land uses shown on this plan are in accordance with the land use survey conducted by the Planning Department on 22.3.2024
- (2) \* 土地用途跟1992年3月勘測的土地用途一致  
Indicates that the use is the same as that revealed by the land use survey conducted by the Planning Department in Mar 1992
- (3) ^ 土地用途跟1992年3月勘測的土地用途有別  
Indicates that the use is different from that revealed by the land use survey conducted by the Planning Department in Mar 1992

圖例 LEGEND

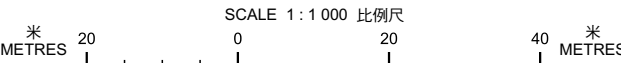
- 申請地點 (界線只作識別用)  
APPLICATION SITE (BOUNDARY FOR IDENTIFICATION PURPOSE ONLY)
- AGR 農業  
AGRICULTURE
- GB 綠化地帶  
GREEN BELT
- CPA 海岸保護區  
COASTAL PROTECTION AREA

- G.L. 政府土地  
GOVERNMENT LAND
- RES 住用構築物  
RESIDENTIAL STRUCTURES
- ① 實地照片的觀景點  
VIEWING POINT OF SITE PHOTO
- ② 無人機照片的拍攝點  
TAKING POINT OF UNMANNED AERIAL VEHICLE PHOTO
- 入口/出口  
INGRESS / EGRESS

平面圖 SITE PLAN

本摘要圖於2024年5月3日擬備，所根據的資料為測量圖編號 5-NE-14B  
EXTRACT PLAN PREPARED ON 3.5.2024 BASED ON SURVEY SHEET No. 5-NE-14B

臨時康體文娛場所 (釣魚場) 的規劃許可續期 (為期3年)  
RENEWAL OF PLANNING APPROVAL FOR TEMPORARY PLACE OF RECREATION, SPORTS OR CULTURE (FISHING GROUND) FOR A PERIOD OF 3 YEARS  
LOTS 80 (PART) AND 81 (PART) IN D.D.135 AND ADJOINING GOVERNMENT LAND, HA PAK NAI, YUEN LONG, NEW TERRITORIES



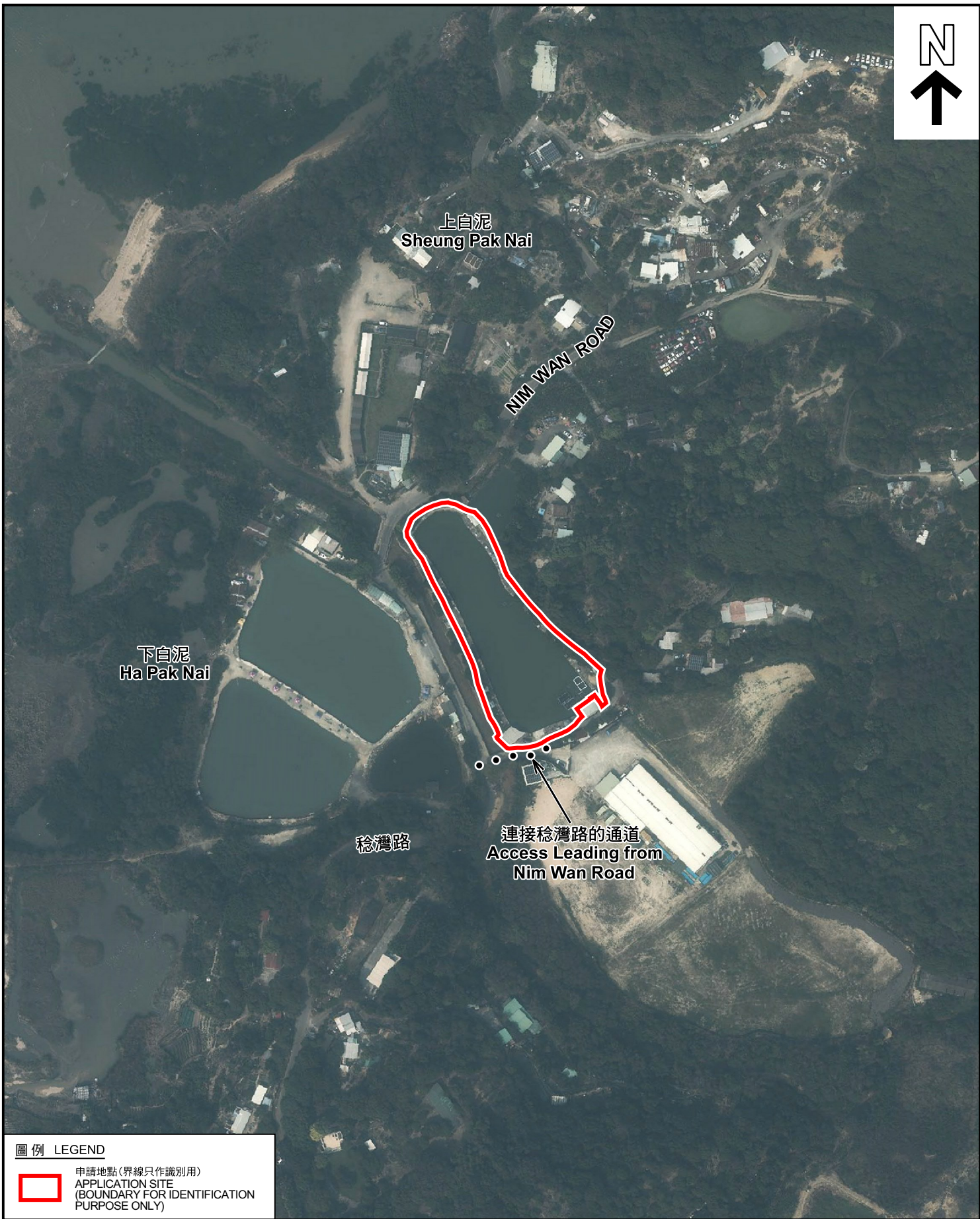
規劃署  
PLANNING  
DEPARTMENT



參考編號  
REFERENCE No.  
A/YL-PN/78

圖 PLAN  
A-2





圖例 LEGEND

 申請地點(界線只作識別用)  
APPLICATION SITE  
(BOUNDARY FOR IDENTIFICATION  
PURPOSE ONLY)

航攝照片 AERIAL PHOTO

臨時康體文娛場所(釣魚場)的規劃許可續期(為期3年)  
RENEWAL OF PLANNING APPROVAL FOR TEMPORARY PLACE OF RECREATION,  
SPORTS OR CULTURE (FISHING GROUND) FOR A PERIOD OF 3 YEARS  
LOTS 80 (PART) AND 81 (PART) IN D.D.135 AND ADJOINING GOVERNMENT LAND,  
HA PAK NAI, YUEN LONG, NEW TERRITORIES

規劃署  
PLANNING  
DEPARTMENT



參考編號  
REFERENCE No.  
A/YL-PN/78

圖 PLAN  
A-3

本摘要圖於2024年4月16日擬備，所根據  
的資料為地政總署於2023年2月24日拍得  
的航攝照片編號 E188688C  
EXTRACT PLAN PREPARED ON 16.4.2024  
BASED ON AERIAL PHOTO No.  
E188688C TAKEN ON 24.2.2023  
BY LANDS DEPARTMENT





申請地點界線只作識別用 APPLICATION SITE BOUNDARY FOR IDENTIFICATION PURPOSE ONLY

### 實地照片 SITE PHOTOS

本圖於2024年4月16日擬備，所根據的資料為攝於2024年3月22日的實地照片  
PLAN PREPARED ON 16.4.2024  
BASED ON SITE PHOTOS  
TAKEN ON 22.3.2024

臨時康體文娛場所（釣魚場）的規劃許可續期（為期3年）  
新界元朗下白泥丈量約份第135約地段第80號（部分）及第81號（部分）和毗連政府土地  
RENEWAL OF PLANNING APPROVAL FOR TEMPORARY PLACE OF RECREATION,  
SPORTS OR CULTURE (FISHING GROUND) FOR A PERIOD OF 3 YEARS  
LOTS 80 (PART) AND 81 (PART) IN D.D.135 AND ADJOINING GOVERNMENT LAND,  
HA PAK NAI, YUEN LONG, NEW TERRITORIES

規劃署  
PLANNING  
DEPARTMENT



參考編號  
REFERENCE No.  
A/YL-PN/78

圖 PLAN  
A-4a



2



申請地點  
APPLICATION SITE

3



申請地點  
APPLICATION SITE

4



申請地點  
APPLICATION SITE

### 實地照片 SITE PHOTOS

本圖於2024年4月16日擬備，所根據的資料為攝於2024年3月22日的實地照片  
PLAN PREPARED ON 16.4.2024  
BASED ON SITE PHOTOS  
TAKEN ON 22.3.2024

臨時康體文娛場所（釣魚場）的規劃許可續期（為期3年）  
新界元朗下白泥丈量約份第135約地段第80號（部分）及第81號（部分）和毗連政府土地  
RENEWAL OF PLANNING APPROVAL FOR TEMPORARY PLACE OF RECREATION,  
SPORTS OR CULTURE (FISHING GROUND) FOR A PERIOD OF 3 YEARS  
LOTS 80 (PART) AND 81 (PART) IN D.D.135 AND ADJOINING GOVERNMENT LAND,  
HA PAK NAI, YUEN LONG, NEW TERRITORIES

規劃署  
PLANNING  
DEPARTMENT



參考編號  
REFERENCE No.  
A/YL-PN/78

圖 PLAN  
A-4b





## 實地照片 SITE PHOTOS

臨時康體文娛場所（釣魚場）的規劃許可續期（為期3年）  
 新界元朗下白泥丈量約份第135約地段第80號（部分）及第81號（部分）和毗連政府土地  
 RENEWAL OF PLANNING APPROVAL FOR TEMPORARY PLACE OF RECREATION,  
 SPORTS OR CULTURE (FISHING GROUND) FOR A PERIOD OF 3 YEARS  
 LOTS 80 (PART) AND 81 (PART) IN D.D.135 AND ADJOINING GOVERNMENT LAND,  
 HA PAK NAI, YUEN LONG, NEW TERRITORIES

規劃署  
 PLANNING  
 DEPARTMENT



參考編號  
 REFERENCE No.  
 A/YL-PN/78

圖 PLAN  
 A-4c

本圖於2024年4月16日擬備，所根據的  
 資料為攝於2024年3月22日的實地照片  
 PLAN PREPARED ON 16.4.2024  
 BASED ON SITE PHOTOS  
 TAKEN ON 22.3.2024





### 實地照片 SITE PHOTOS

本圖於2024年4月16日擬備，所根據的資料為攝於2024年3月22日的實地照片  
PLAN PREPARED ON 16.4.2024  
BASED ON SITE PHOTOS  
TAKEN ON 22.3.2024

臨時康體文娛場所（釣魚場）的規劃許可續期（為期3年）  
新界元朗下白泥丈量約份第135約地段第80號（部分）及第81號（部分）和毗連政府土地  
RENEWAL OF PLANNING APPROVAL FOR TEMPORARY PLACE OF RECREATION,  
SPORTS OR CULTURE (FISHING GROUND) FOR A PERIOD OF 3 YEARS  
LOTS 80 (PART) AND 81 (PART) IN D.D.135 AND ADJOINING GOVERNMENT LAND,  
HA PAK NAI, YUEN LONG, NEW TERRITORIES

規劃署  
PLANNING  
DEPARTMENT



參考編號  
REFERENCE No.  
A/YL-PN/78

圖 PLAN  
A-4d