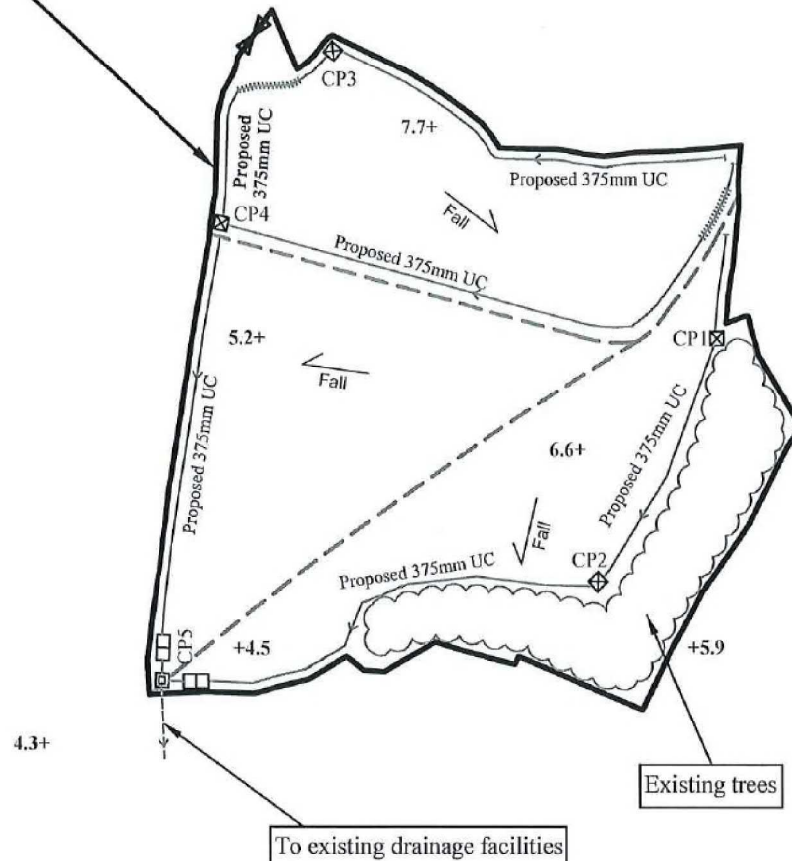





## Application Site

6.5+

## Key Plan



Note:

- 1) According to Technical Note to prepare a Drainage Submission by Drainage Services Department of November 2001(p.6), 375mm is acceptable for area < 2,400m<sup>2</sup> (i.e. Portions A, B and C)

## LEGEND

- ☒ Proposed catch pit
- ☐ Proposed last catch pit
- ▭ Proposed grease traps
- >— Proposed 600mm U-channel
- +++++ Proposed U-channel with C. I. cover

Site Area: about 6,621m<sup>2</sup>

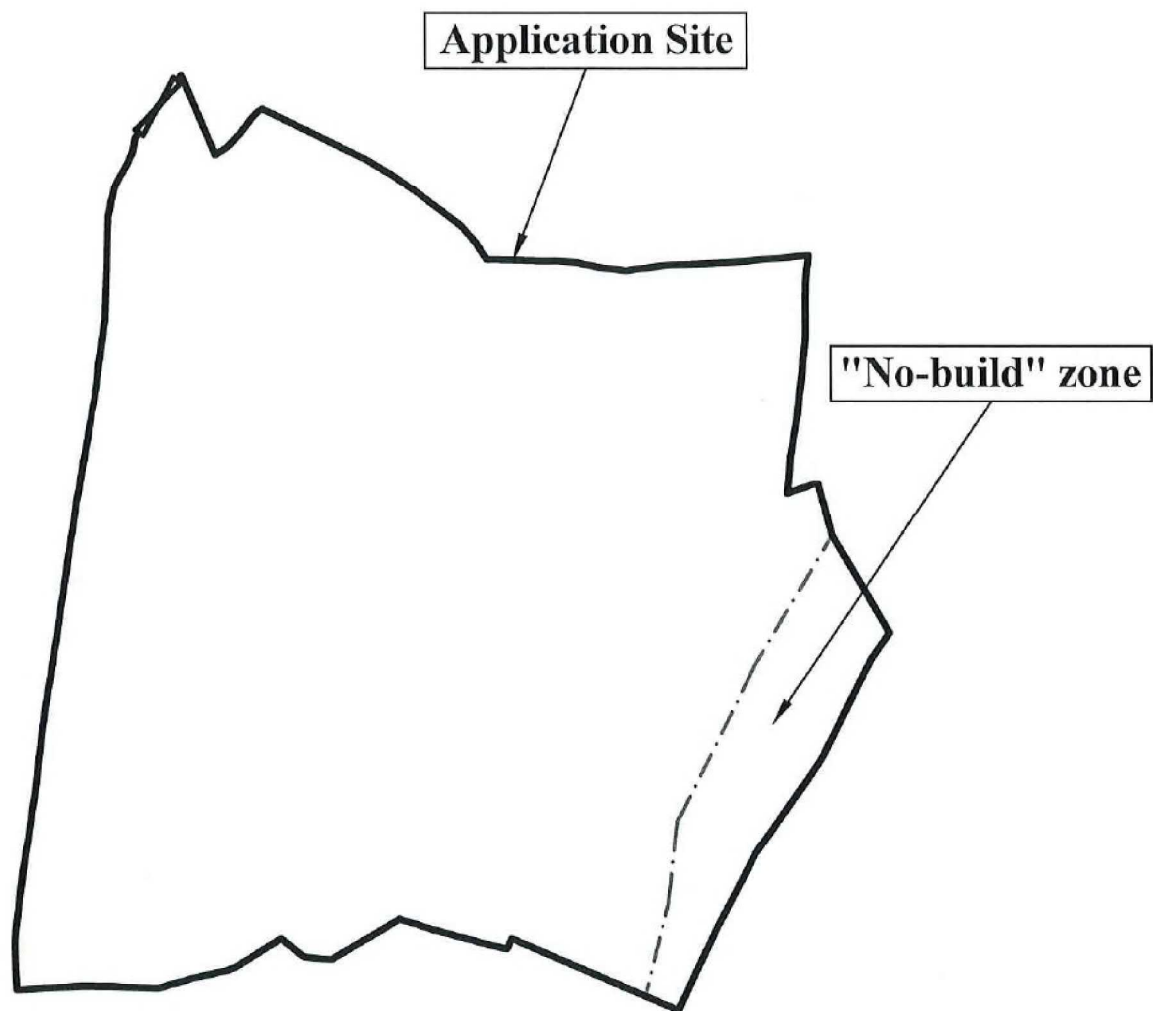
<del>1:1000</del> (A4)	<b>Drainage Proposal</b>	<b>Goldrich Planners &amp; Surveyors Ltd.</b>
June 2022	Lots No. 63 (Part), 68 (Part), 69, 70 (Part), 71 (Part), 72 (Part) and 73 (Part) in D.D. 126, Ping Shan, Yuen Long, New Territories	Plan 4.1a ( P 20049 )

(摘錄自申請人於 14. 6. 2022 呈交的進一步資料)  
(Extract from Applicant's Further  
Information Submitted on 14.6.2022)

參考編號  
REFERENCE No.  
AYL-PS/661

繪圖 DRAWING  
A-3





~~1:750~~ (A4)

June 2022

**Plan showing "No-build" Zone**

Lots No. 63 (Part), 68 (Part), 69, 70 (Part), 71 (Part),  
72 (Part) and 73 (Part) in D.D. 126,  
Ping Shan, Yuen Long, New Territories

**Goldrich Planners &  
Surveyors Ltd.**

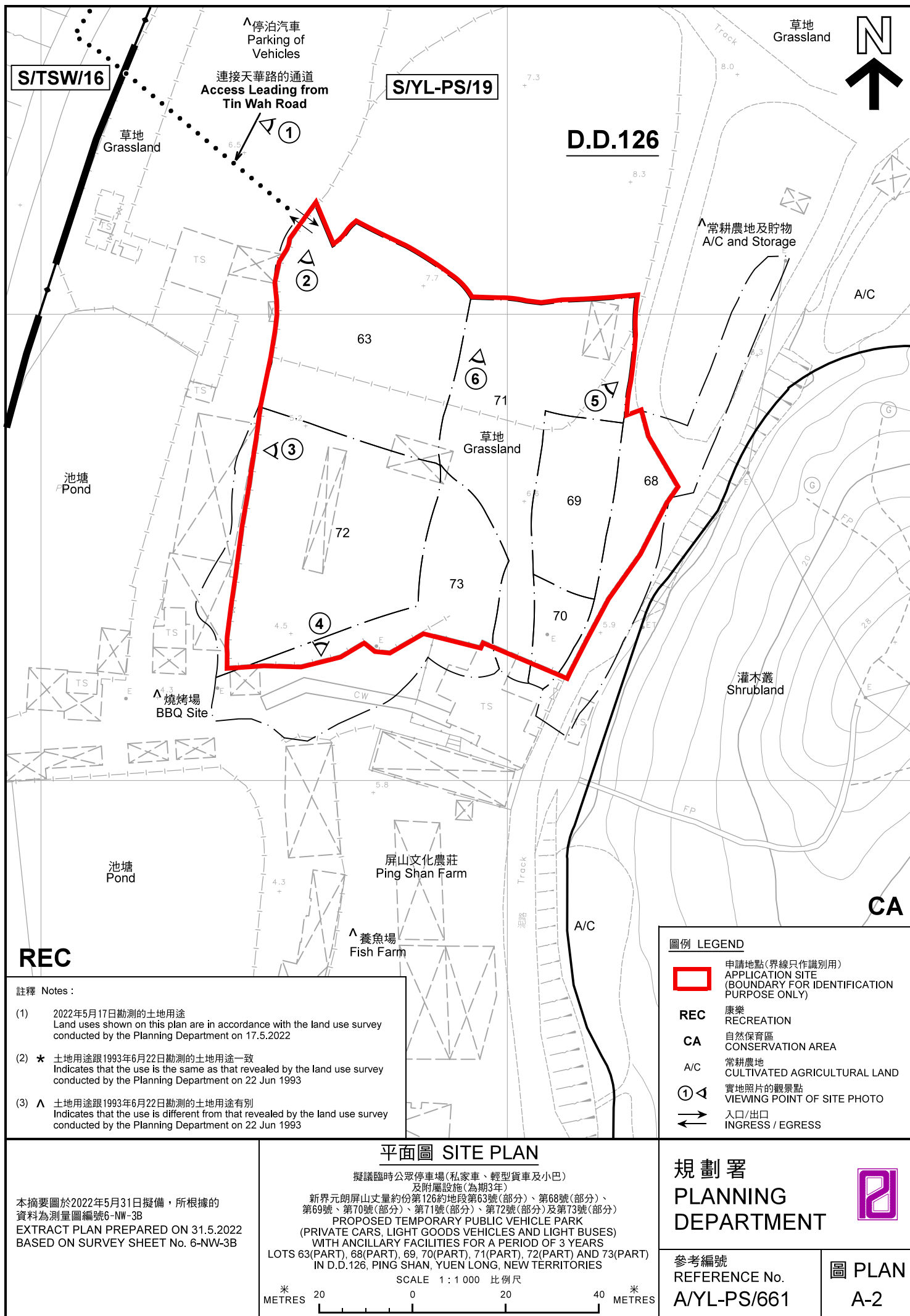
**Plan 5  
( P 20049 )**

(摘錄自申請人於 14. 6. 2022 呈交的進一步資料)  
(Extract from Applicant's Further  
Information Submitted on 14.6.2022)

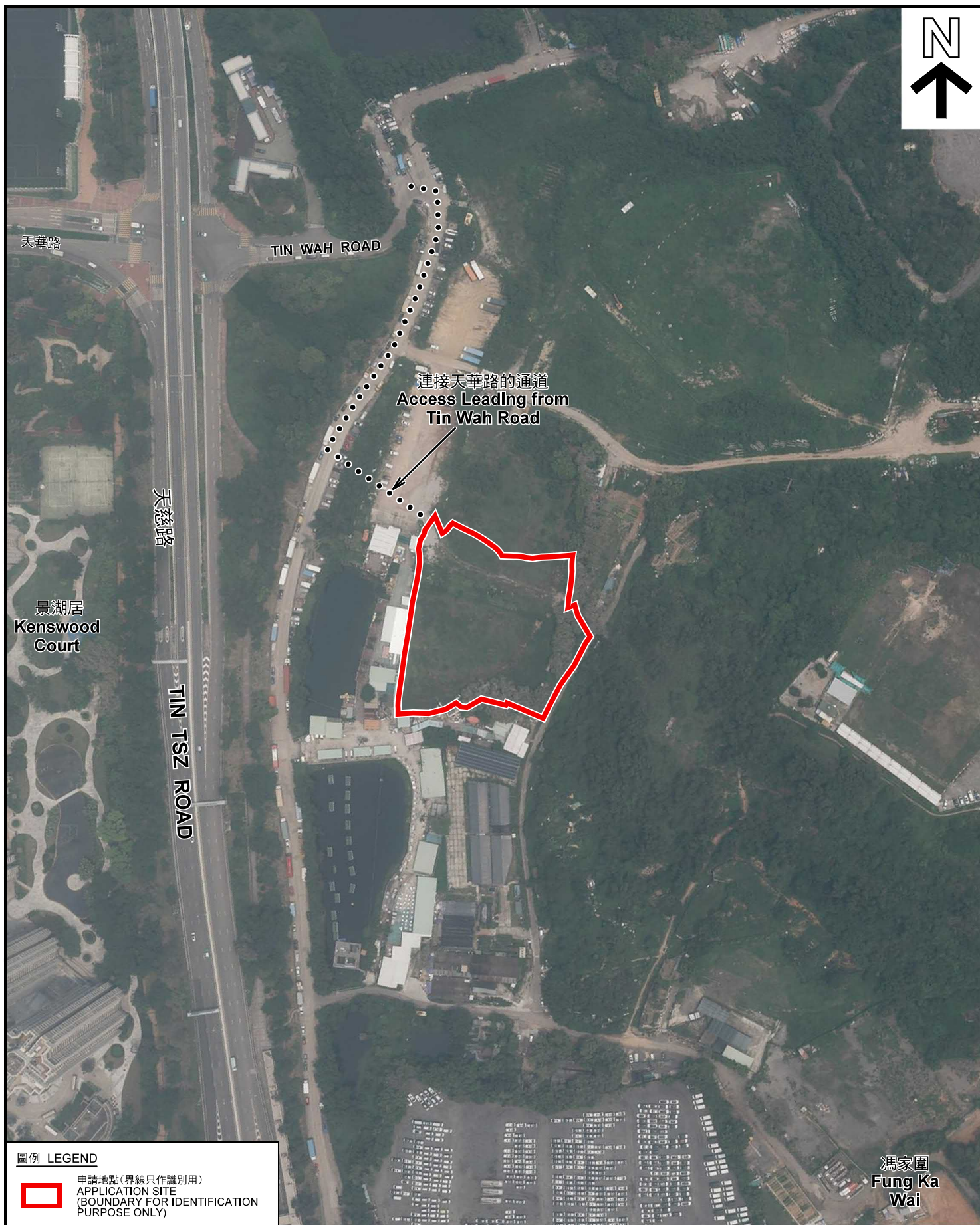
參考編號  
REFERENCE No.  
A/YL-PS/661

繪圖 DRAWING  
A-4









#### 圖例 LEGEND



申請地點(界線只作識別用)  
APPLICATION SITE  
(BOUNDARY FOR IDENTIFICATION  
PURPOSE ONLY)

本摘要圖於2022年5月31日擬備，所根據的資料為地政總署於2021年7月24日拍得的航攝照片編號 E140294C  
EXTRACT PLAN PREPARED ON 31.5.2022  
BASED ON AERIAL PHOTO No.  
E140294C TAKEN ON 24.7.2021  
BY LANDS DEPARTMENT

#### 航攝照片 AERIAL PHOTO

擬議臨時公眾停車場(私家車、輕型貨車及小巴)  
及附屬設施(為期3年)  
新界元朗屏山丈量約份第126約地段第63號(部分)、第68號(部分)、  
第69號、第70號(部分)、第71號(部分)、第72號(部分)及第73號(部分)  
PROPOSED TEMPORARY PUBLIC VEHICLE PARK  
(PRIVATE CARS, LIGHT GOODS VEHICLES AND LIGHT BUSES)  
WITH ANCILLARY FACILITIES FOR A PERIOD OF 3 YEARS  
LOTS 63(PART), 68(PART), 69, 70(PART), 71(PART), 72(PART) AND 73(PART)  
IN D.D.126, PING SHAN, YUEN LONG, NEW TERRITORIES


規劃署  
PLANNING  
DEPARTMENT



參考編號  
REFERENCE No.  
A/YL-PS/661

圖 PLAN  
A-3





申請地點界線只作識別用 APPLICATION SITE BOUNDARY FOR IDENTIFICATION PURPOSE ONLY

### 實地照片 SITE PHOTOS

擬議臨時公眾停車場(私家車、輕型貨車及小巴)  
及附屬設施(為期3年)

新界元朗屏山丈量約份第126約地段第63號(部分)、第68號(部分)、  
第69號、第70號(部分)、第71號(部分)、第72號(部分)及第73號(部分)

PROPOSED TEMPORARY PUBLIC VEHICLE PARK  
(PRIVATE CARS, LIGHT GOODS VEHICLES AND LIGHT BUSES)

WITH ANCILLARY FACILITIES FOR A PERIOD OF 3 YEARS  
LOTS 63(PART), 68(PART), 69, 70(PART), 71(PART), 72(PART) AND 73(PART)  
IN D.D.126, PING SHAN, YUEN LONG, NEW TERRITORIES

規劃署  
PLANNING  
DEPARTMENT



參考編號  
REFERENCE No.  
A/YL-PS/661

圖 PLAN  
A-4a

本圖於2022年5月31日擬備，所根據的  
資料為攝於2022年5月17日的實地照片  
PLAN PREPARED ON 31.5.2022  
BASED ON SITE PHOTOS  
TAKEN ON 17.5.2022





<p>本圖於2022年5月31日擬備，所根據的資料為攝於2022年5月17日的實地照片            PLAN PREPARED ON 31.5.2022            BASED ON SITE PHOTOS            TAKEN ON 17.5.2022</p>	<p><b>實地照片 SITE PHOTOS</b></p> <p>擬議臨時公眾停車場(私家車、輕型貨車及小巴)            及附屬設施(為期3年)            新界元朗屏山丈量約份第126約地段第63號(部分)、第68號(部分)、            第69號、第70號(部分)、第71號(部分)、第72號(部分)及第73號(部分)            PROPOSED TEMPORARY PUBLIC VEHICLE PARK            (PRIVATE CARS, LIGHT GOODS VEHICLES AND LIGHT BUSES)            WITH ANCILLARY FACILITIES FOR A PERIOD OF 3 YEARS            LOTS 63(PART), 68(PART), 69, 70(PART), 71(PART), 72(PART) AND 73(PART)            IN D.D.126, PING SHAN, YUEN LONG, NEW TERRITORIES</p>	<p>規 劃 署            PLANNING            DEPARTMENT</p> <p>參考編號            REFERENCE No.            A/YL-PS/661</p> <p>圖 PLAN            A-4b</p> 
---	--	--