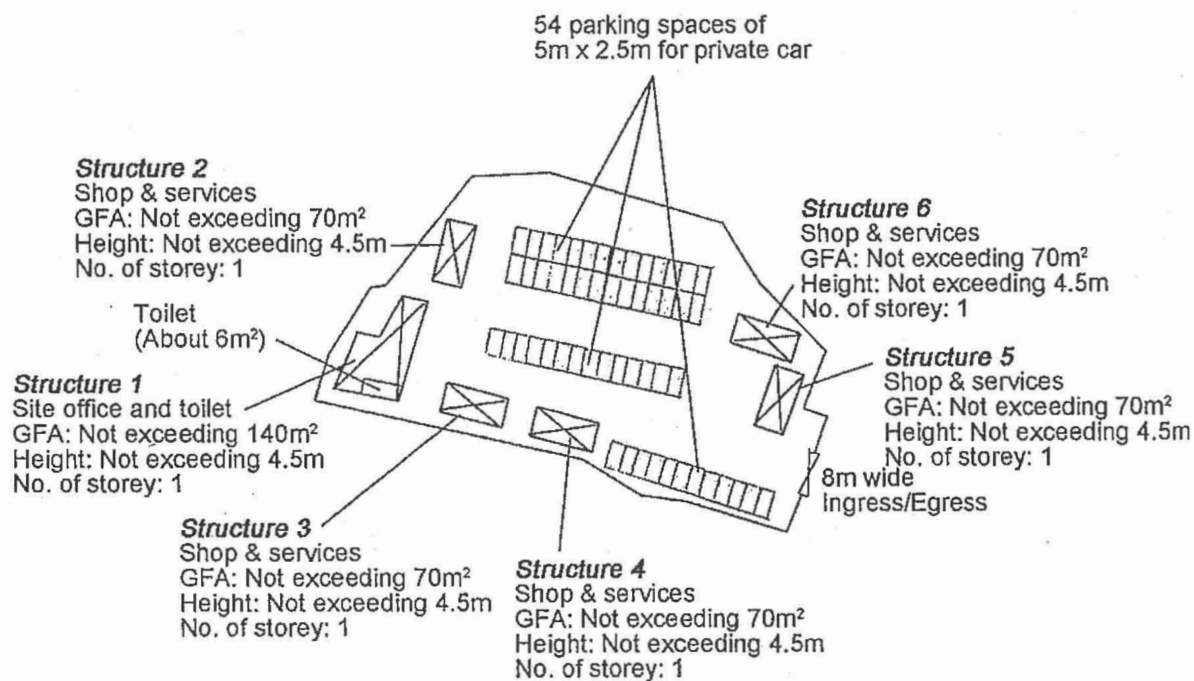


N

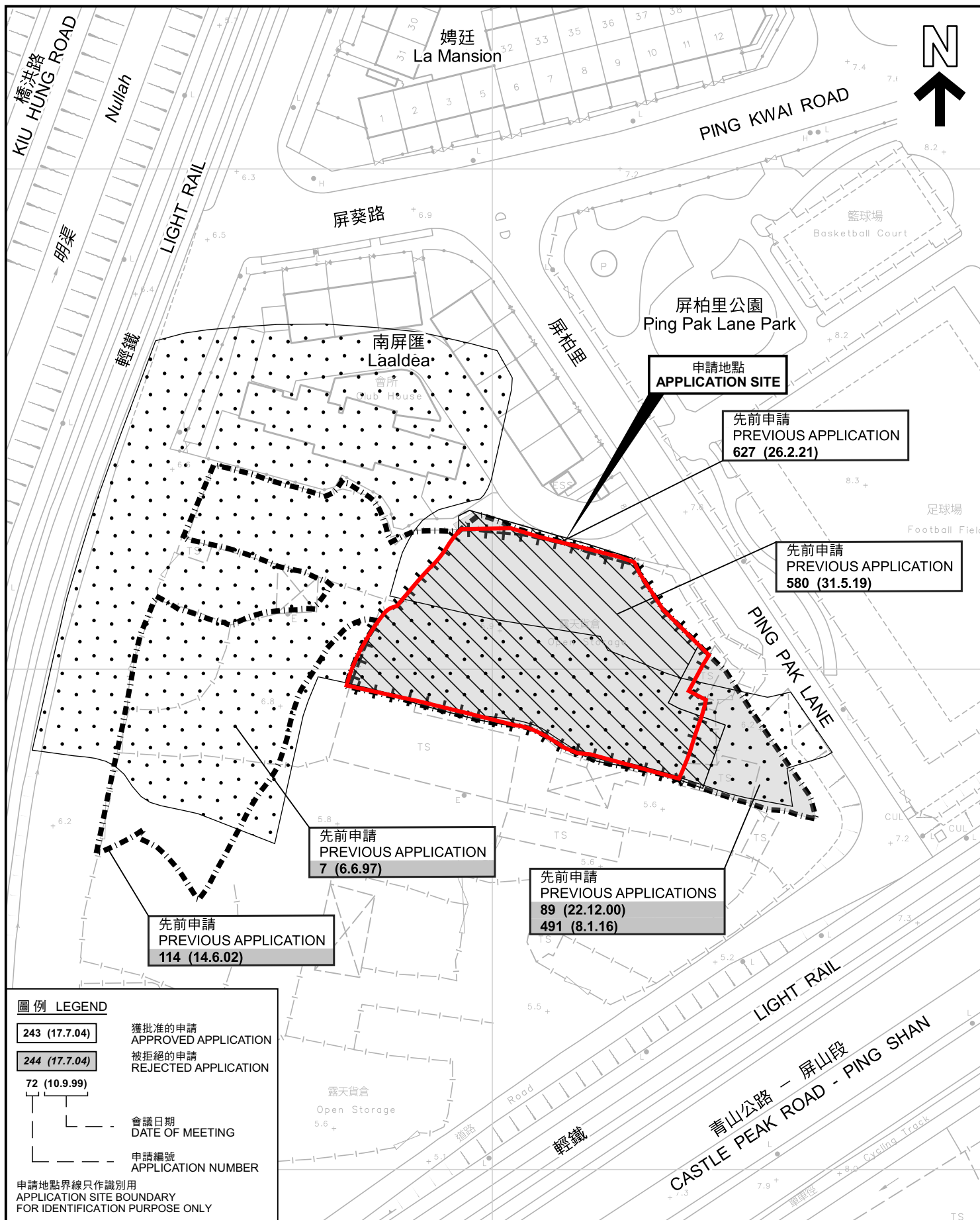


<p>Project 項目名稱:</p> <p>Proposed Temporary Shop & Services and Public Vehicle Park for Private Car for a Period of 3 Years at Lots 114 (Part) & 115 RP (Part) in D.D. 121, Ping Shan, Yuen Long, N.T.</p>	<p>Drawing Title 圖目:</p> <p>Proposed Layout Plan</p> <p>Drawing No. 圖號:</p> <p>Figure 3</p>	<p>Remarks 備註:</p> <p>Scale 比例:</p> <p>1:1000</p>
---	---	--

(摘錄自申請人於 11. 1. 2023 呈交的申請書)
(Extract from Applicant's Submission of 11.1.2023)

參考編號
REFERENCE No.
A/YL-PS/673

繪圖 DRAWING
A-2



先前申請圖 PREVIOUS APPLICATIONS PLAN

擬議臨時商店及服務行業及私家車公眾停車場（為期3年）
新界元朗屏山丈量約份第121約地段第114號（部分）及第115號餘段（部分）
PROPOSED TEMPORARY SHOP AND SERVICES AND PUBLIC
VEHICLE PARK FOR PRIVATE CAR FOR A PERIOD OF 3 YEARS
LOTS 114 (PART) AND 115 RP (PART) IN D.D.121,
PING SHAN, YUEN LONG, N.T.

SCALE 1:1 000 比例尺
米 20 0 20 40 米
METRES

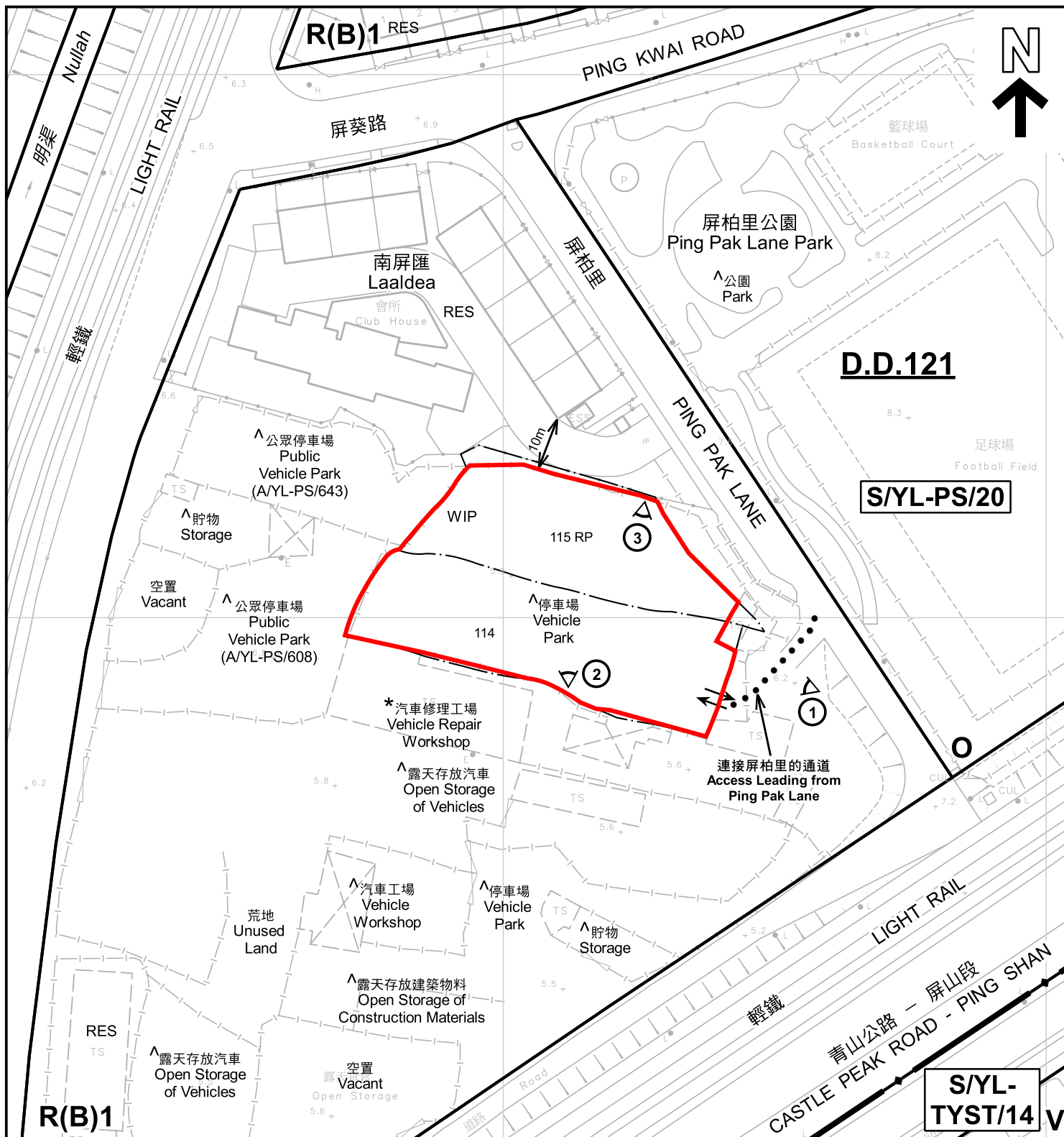
規劃署
PLANNING
DEPARTMENT



參考編號
REFERENCE No.
A/YL-PS/673

圖 PLAN
A-1b

本摘要圖於2023年2月8日擬備，所根據的
資料為測量圖編號 6-NW-13A
EXTRACT PLAN PREPARED ON 8.2.2023
BASED ON SURVEY SHEET No. 6-NW-13A



註釋 Notes:

- (1) 2023年1月31日勘測的土地用途
Land uses shown on this plan are in accordance with the land use survey conducted by the Planning Department on 31.1.2023
- (2) * 土地用途跟1993年6月18及22日勘測的土地用途一致
Indicates that the use is the same as that revealed by the land use survey conducted by the Planning Department on 18.6.1993 & 22.6.1993
- (3) ^ 土地用途跟1993年6月18及22日勘測的土地用途有別
Indicates that the use is different from that revealed by the land use survey conducted by the Planning Department on 18.6.1993 & 22.6.1993

圖例 LEGEND

- | | | | |
|------|---|-----|---|
| | 申請地點 (界線只作識別用)
APPLICATION SITE (BOUNDARY FOR IDENTIFICATION PURPOSE ONLY) | RES | 居住構築物
RESIDENTIAL STRUCTURES |
| R(B) | 住宅(乙類)
RESIDENTIAL (GROUP B) | WIP | 施工中
WORKS IN PROGRESS |
| V | 鄉村式發展
VILLAGE TYPE DEVELOPMENT | ① | 實地照片的觀景點
VIEWING POINT OF SITE PHOTO |
| O | 休憩用地
OPEN SPACE | ↔ | 入口/出口
INGRESS / EGRESS |

平面圖 SITE PLAN

擬議臨時商店及服務行業及私家車公眾停車場 (為期3年)
新界元朗屏山丈量約份第121約地段第114號(部分)及第115號餘段(部分)
PROPOSED TEMPORARY SHOP AND SERVICES AND PUBLIC VEHICLE PARK FOR PRIVATE CAR FOR A PERIOD OF 3 YEARS
LOTS 114 (PART) AND 115 RP (PART) IN D.D.121,
PING SHAN, YUEN LONG, N.T.

本摘要圖於2023年3月1日擬備, 所根據的資料為測量圖編號 6-NW-13A
EXTRACT PLAN PREPARED ON 1.3.2023
BASED ON SURVEY SHEET No. 6-NW-13A

SCALE 1:1 000 比例尺
米 METRES 20 0 20 40 米 METRES

規劃署
PLANNING
DEPARTMENT



參考編號
REFERENCE No.
A/YL-PS/673

圖 PLAN
A-2



圖例 LEGEND



申請地點 (界線只作識別用)
APPLICATION SITE
(BOUNDARY FOR IDENTIFICATION
PURPOSE ONLY)

航攝照片 AERIAL PHOTO

擬議臨時商店及服務行業及私家車公眾停車場 (為期3年)
新界元朗屏山丈量約份第121約地段第114號(部分)及第115號餘段(部分)
PROPOSED TEMPORARY SHOP AND SERVICES AND PUBLIC
VEHICLE PARK FOR PRIVATE CAR FOR A PERIOD OF 3 YEARS
LOTS 114 (PART) AND 115 RP (PART) IN D.D.121,
PING SHAN, YUEN LONG, N.T.

規劃署
PLANNING
DEPARTMENT



參考編號
REFERENCE No.
A/YL-PS/673

圖 PLAN
A-3

本摘要圖於2023年2月8日擬備，所根據
的資料為地政總署於2022年2月14日拍得
的航攝照片編號 E149004C
EXTRACT PLAN PREPARED ON 8.2.2023
BASED ON AERIAL PHOTO No.
E149004C TAKEN ON 14.2.2022 BY
LANDS DEPARTMENT



申請地點界線只作識別用 APPLICATION SITE BOUNDARY FOR IDENTIFICATION PURPOSE ONLY

實地照片 SITE PHOTOS

擬議臨時商店及服務行業及私家車公眾停車場（為期3年）
新界元朗屏山丈量約份第121約地段第114號（部分）及第115號餘段（部分）
PROPOSED TEMPORARY SHOP AND SERVICES AND PUBLIC
VEHICLE PARK FOR PRIVATE CAR FOR A PERIOD OF 3 YEARS
LOTS 114 (PART) AND 115 RP (PART) IN D.D.121,
PING SHAN, YUEN LONG, N.T.

規 劃 署
PLANNING
DEPARTMENT



參考編號
REFERENCE No.
A/YL-PS/673

圖 PLAN
A-4

本圖於2023年2月24日擬備，所根據的資料為攝於2023年1月20日的實地照片
PLAN PREPARED ON 24.2.2023
BASED ON SITE PHOTOS
TAKEN ON 20.1.2023