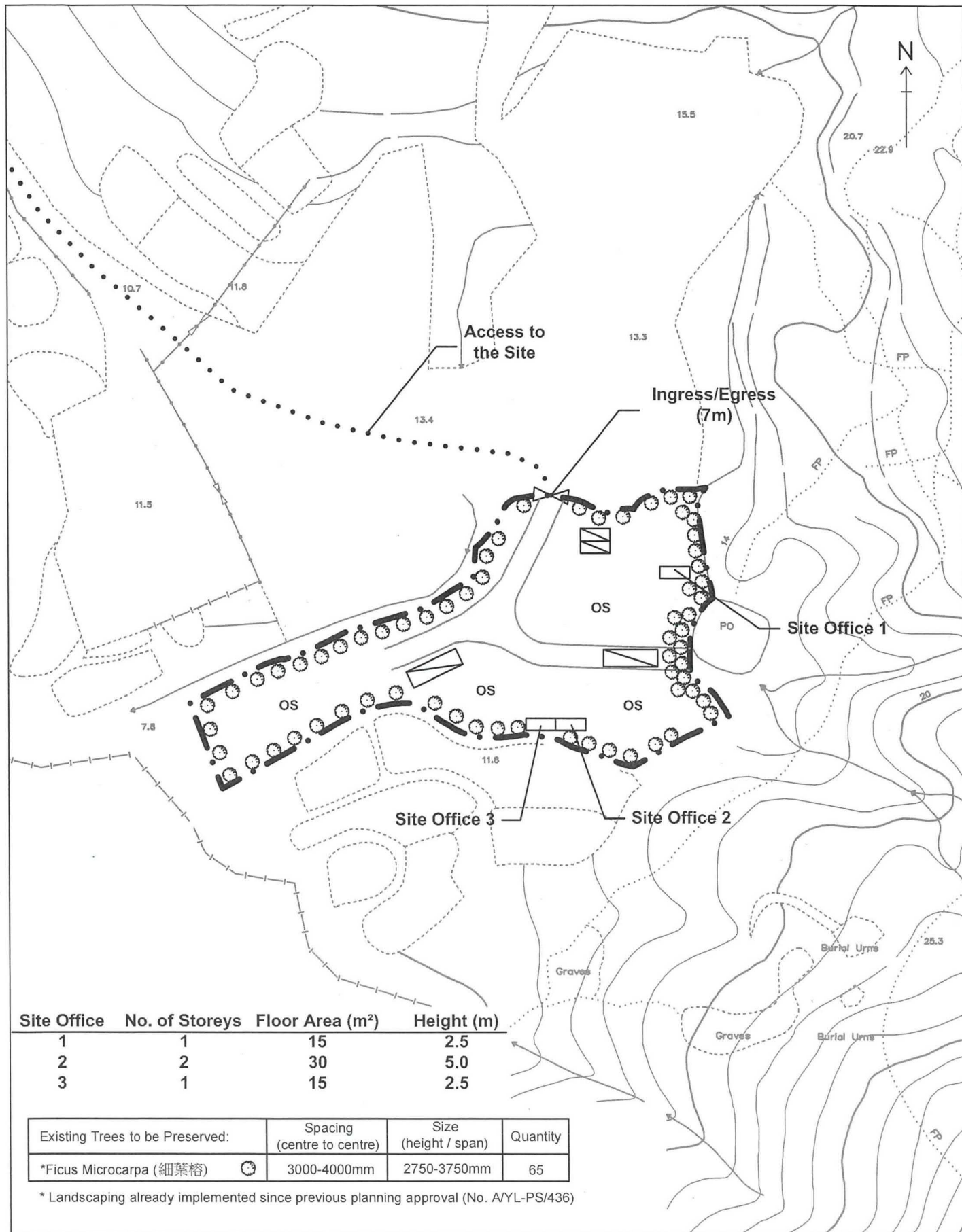



(摘錄自申請人於 9.5.2023 呈交的補充資料)  
(Extract from Applicant's Supplementary  
Information Submitted on 9.5.2023)

參考編號  
REFERENCE No.  
A/YL-PS/685

繪圖 DRAWING  
A-1



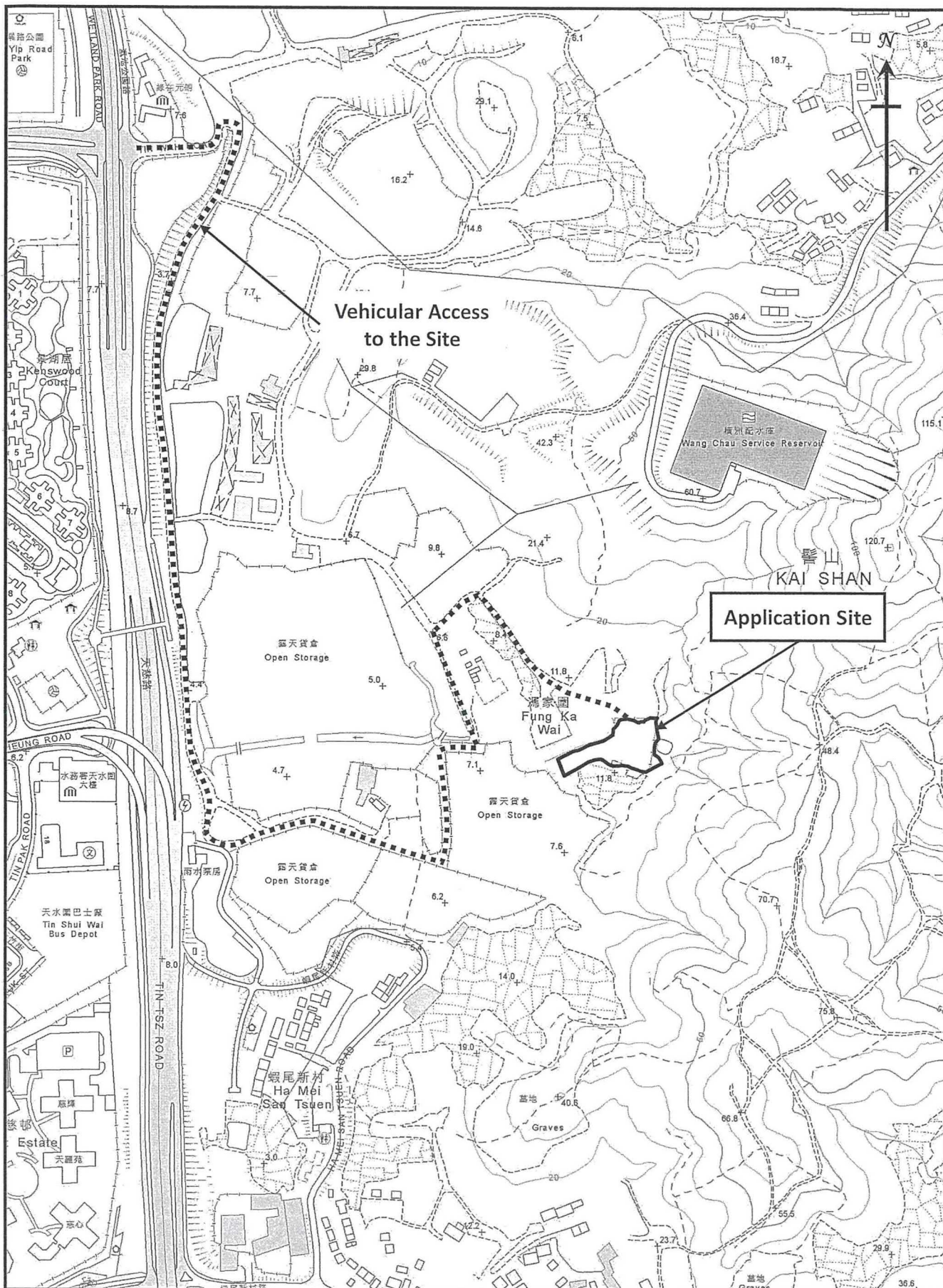
Landscape and Tree Preservation Proposal	Figure 5B	 <b>羅迅測計師行</b> <b>Lawson David &amp; Sung</b> <b>SURVEYORS LIMITED</b> <small>Property Consultants • Planning • Valuers • Auctioneers</small> <small>Estate Agency Licence No. C-006328</small>
	Scale 1:1000	

(摘錄自申請人於 9.5.2023 呈交的補充資料)  
(Extract from Applicant's Supplementary  
Information Submitted on 9.5.2023)

參考編號  
REFERENCE No.  
A/YL-PS/685

繪圖 DRAWING  
A-2





Vehicular Access to the Application Site

Figure 3

1:5000



羅迅測計師行  
Lawson David & Sung  
SURVEYORS LIMITED  
Property Consultants • Planning • Valuers • Auctioneers  
Estate Agency Licence No. C-005328

(摘錄自申請人於 5. 5. 2023 呈交的申請書)  
(Extract from Applicant's  
Submission of 5.5.2023)

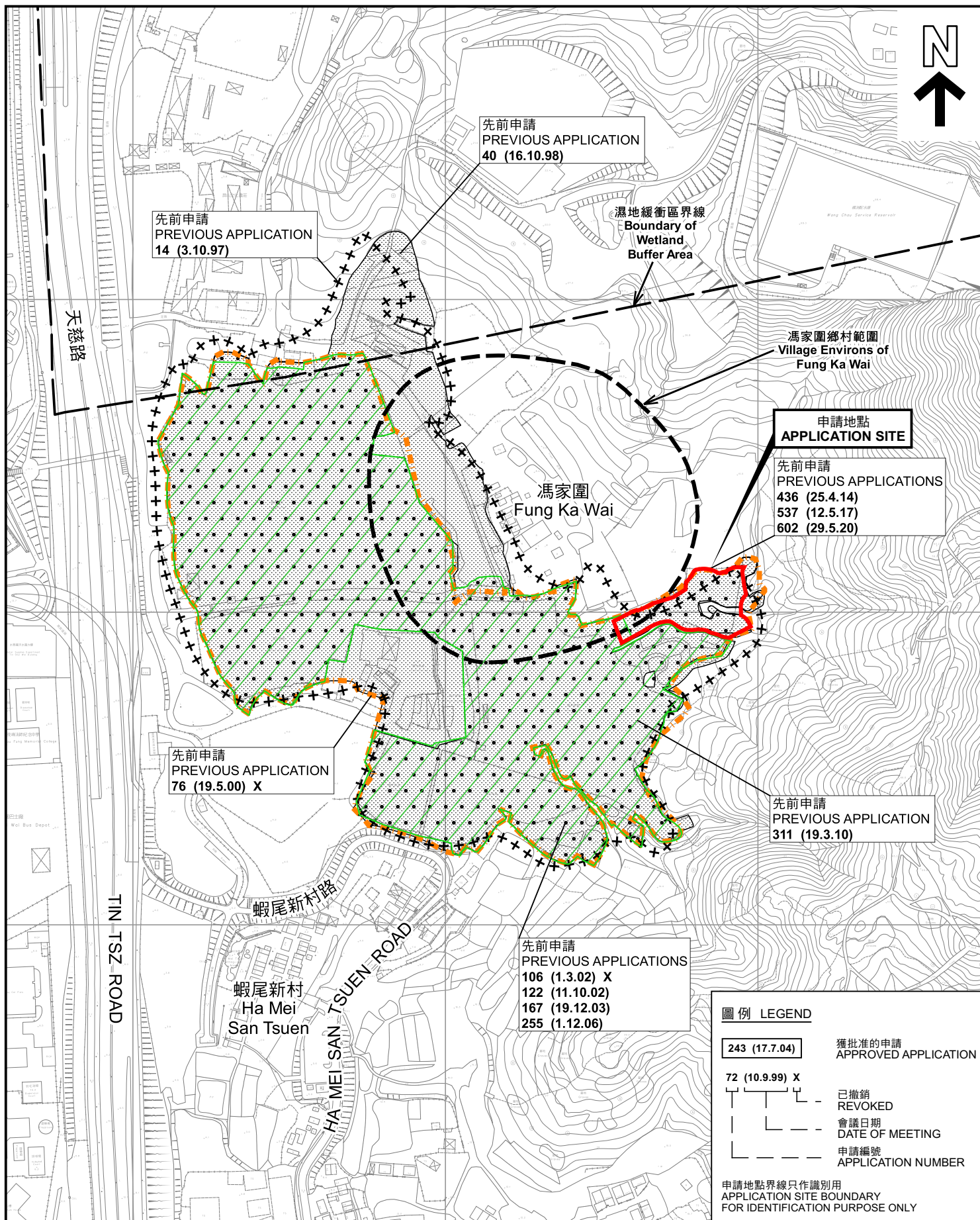
參考編號  
REFERENCE No.  
AYL-PS/685

繪圖 DRAWING  
A-3









### 先前申請圖 PREVIOUS APPLICATIONS PLAN

臨時露天存放建築材料(金屬)(為期3年)  
新界元朗屏山馮家圍丈量約份第126約地段第226號(部分)和毗連政府土地  
TEMPORARY OPEN STORAGE OF CONSTRUCTION  
MATERIALS (METAL) FOR A PERIOD OF 3 YEARS  
LOT 226 (PART) IN D.D.126 AND ADJOINING GOVERNMENT LAND,  
FUNG KA WAI, PING SHAN, YUEN LONG, NEW TERRITORIES

SCALE 1 : 4 000 比例尺  
米 80 0 80 160 米  
METRES

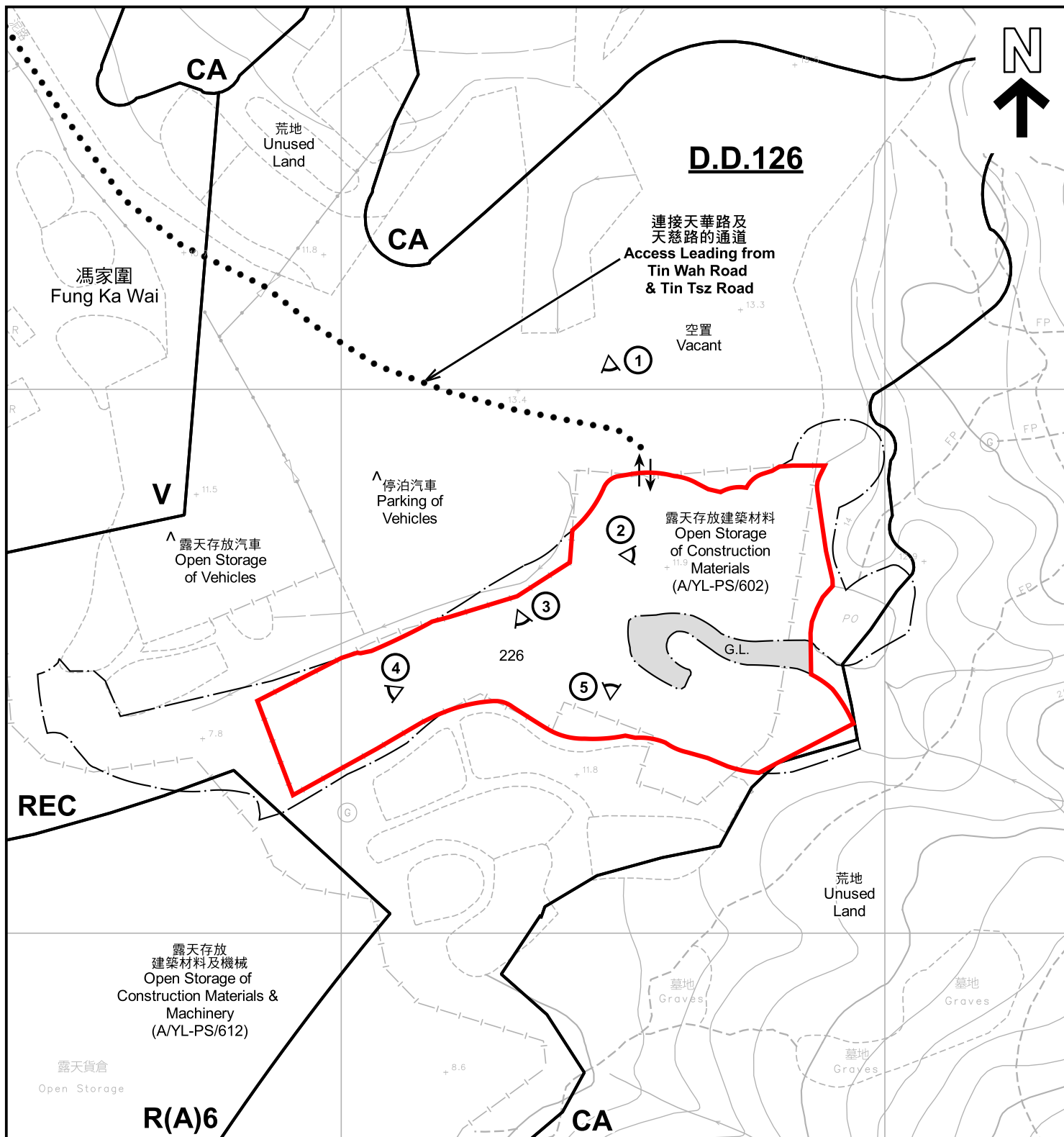
規 劃 署  
PLANNING  
DEPARTMENT



參考編號  
REFERENCE No.  
A/YL-PS/685

圖 PLAN  
A-1b

本摘要圖於2023年5月25日擬備，所根據的資料為測量圖編號  
6-NW-3B、3D、4A、4C、8B 及 9A  
EXTRACT PLAN PREPARED ON 25.5.2023  
BASED ON SURVEY SHEETS No.  
6-NW-3B, 3D, 4A, 4C, 8B & 9A



註釋 Notes:

- (1) 2023年5月15日勘測的土地用途  
Land uses shown on this plan are in accordance with the land use survey conducted by the Planning Department on 15.5.2023
- (2) \* 土地用途跟1993年6月勘測的土地用途一致  
Indicates that the use is the same as that revealed by the land use survey conducted by the Planning Department in Jun 1993
- (3) ^ 土地用途跟1993年6月勘測的土地用途有別  
Indicates that the use is different from that revealed by the land use survey conducted by the Planning Department in Jun 1993

圖例 LEGEND

- |             |   |             |   |
|-------------|---|-------------|---|
|             | 申請地點 (界線只作識別用)<br>APPLICATION SITE (BOUNDARY FOR IDENTIFICATION PURPOSE ONLY) | <b>CA</b>   | 自然保育區<br>CONSERVATION AREA              |
| <b>R(A)</b> | 住宅 (甲類)<br>RESIDENTIAL (GROUP A)  | <b>G.L.</b> | 政府土地<br>GOVERNMENT LAND                 |
| <b>V</b>    | 鄉村式發展<br>VILLAGE TYPE DEVELOPMENT   | ①           | 實地照片的觀景點<br>VIEWING POINT OF SITE PHOTO |
| <b>REC</b>  | 康樂<br>RECREATION  |             | 入口/出口<br>INGRESS / EGRESS               |

平面圖 SITE PLAN

臨時露天存放建築材料(金屬)(為期3年)  
新界元朗屏山馮家圍丈量約份第126約地段第226號(部分)和毗連政府土地  
TEMPORARY OPEN STORAGE OF CONSTRUCTION MATERIALS (METAL) FOR A PERIOD OF 3 YEARS  
LOT 226 (PART) IN D.D.126 AND ADJOINING GOVERNMENT LAND, FUNG KA WAI, PING SHAN, YUEN LONG, NEW TERRITORIES

SCALE 1:1 000 比例尺

米 20 0 20 40 米  
METRES

規劃署  
PLANNING  
DEPARTMENT



參考編號  
REFERENCE No.  
A/YL-PS/685

圖 PLAN  
A-2

本摘要圖於2023年5月25日擬備，所根據的資料為測量圖編號 6-NW-3D 及 6-NW-4C  
EXTRACT PLAN PREPARED ON 25.5.2023  
BASED ON SURVEY SHEETS No. 6-NW-3D & 6-NW-4C





連接天華路及  
天慈路的通道  
Access Leading from  
Tin Wah Road  
& Tin Tsz Road

馮家圍  
Fung Ka Wai

蝦尾新村路  
HA MEI SAN TSUEN ROAD

蝦尾新村  
Ha Mei  
San Tsuen

#### 圖例 LEGEND



申請地點(界線只作識別用)  
APPLICATION SITE  
(BOUNDARY FOR IDENTIFICATION  
PURPOSE ONLY)

本摘要圖於2023年5月25日擬備，所根據  
的資料為地政總署於2021年1月15日拍得  
的航攝照片編號 E127233C  
EXTRACT PLAN PREPARED ON  
25.5.2023 BASED ON AERIAL PHOTO No.  
E127233C TAKEN ON 15.1.2021 BY  
LANDS DEPARTMENT

#### 航攝照片 AERIAL PHOTO

臨時露天存放建築材料(金屬)(為期3年)  
TEMPORARY OPEN STORAGE OF CONSTRUCTION  
MATERIALS (METAL) FOR A PERIOD OF 3 YEARS  
LOT 226 (PART) IN D.D.126 AND ADJOINING GOVERNMENT LAND,  
FUNG KA WAI, PING SHAN, YUEN LONG, NEW TERRITORIES


規劃署  
PLANNING  
DEPARTMENT



參考編號  
REFERENCE No.  
A/YL-PS/685

圖 PLAN  
A-3





申請地點界線只作識別用 APPLICATION SITE BOUNDARY FOR IDENTIFICATION PURPOSE ONLY

### 實地照片 SITE PHOTOS

臨時露天存放建築材料(金屬)(為期3年)  
新界元朗屏山馮家圍丈量約份第126約地段第226號(部分)和毗連政府土地  
TEMPORARY OPEN STORAGE OF CONSTRUCTION  
MATERIALS (METAL) FOR A PERIOD OF 3 YEARS  
LOT 226 (PART) IN D.D.126 AND ADJOINING GOVERNMENT LAND,  
FUNG KA WAI, PING SHAN, YUEN LONG, NEW TERRITORIES

規 劃 署  
PLANNING  
DEPARTMENT



參考編號  
REFERENCE No.  
A/YL-PS/685

圖 PLAN  
A-4a

本圖於2023年5月25日擬備，所根據的資料為攝於2023年5月15日的實地照片  
PLAN PREPARED ON 25.5.2023  
BASED ON SITE PHOTOS  
TAKEN ON 15.5.2023



4



5



## 實地照片 SITE PHOTOS

臨時露天存放建築材料(金屬)(為期3年)  
新界元朗屏山馮家圍丈量約份第126約地段第226號(部分)和毗連政府土地  
TEMPORARY OPEN STORAGE OF CONSTRUCTION  
MATERIALS (METAL) FOR A PERIOD OF 3 YEARS  
LOT 226 (PART) IN D.D.126 AND ADJOINING GOVERNMENT LAND,  
FUNG KA WAI, PING SHAN, YUEN LONG, NEW TERRITORIES

規劃署  
PLANNING  
DEPARTMENT



參考編號  
REFERENCE No.  
A/YL-PS/685

圖 PLAN  
A-4b

本圖於2023年5月25日擬備，所根據的  
資料為攝於2023年5月15日的實地照片  
PLAN PREPARED ON 25.5.2023  
BASED ON SITE PHOTOS  
TAKEN ON 15.5.2023