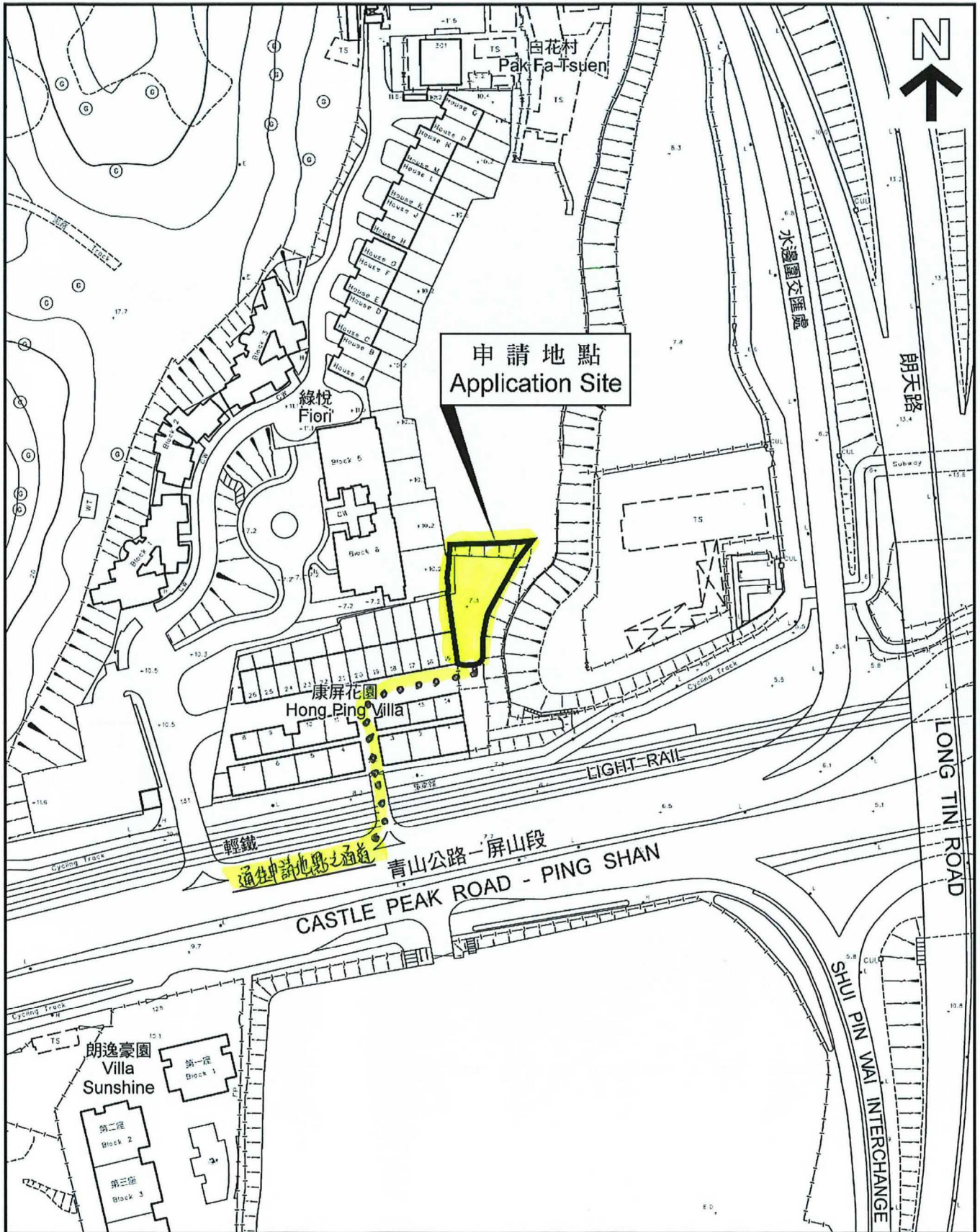


位置圖



(摘錄自申請人於 16. 2. 2024 呈交的申請書)
(Extract from Applicant's
Submission of 16.2.2024)

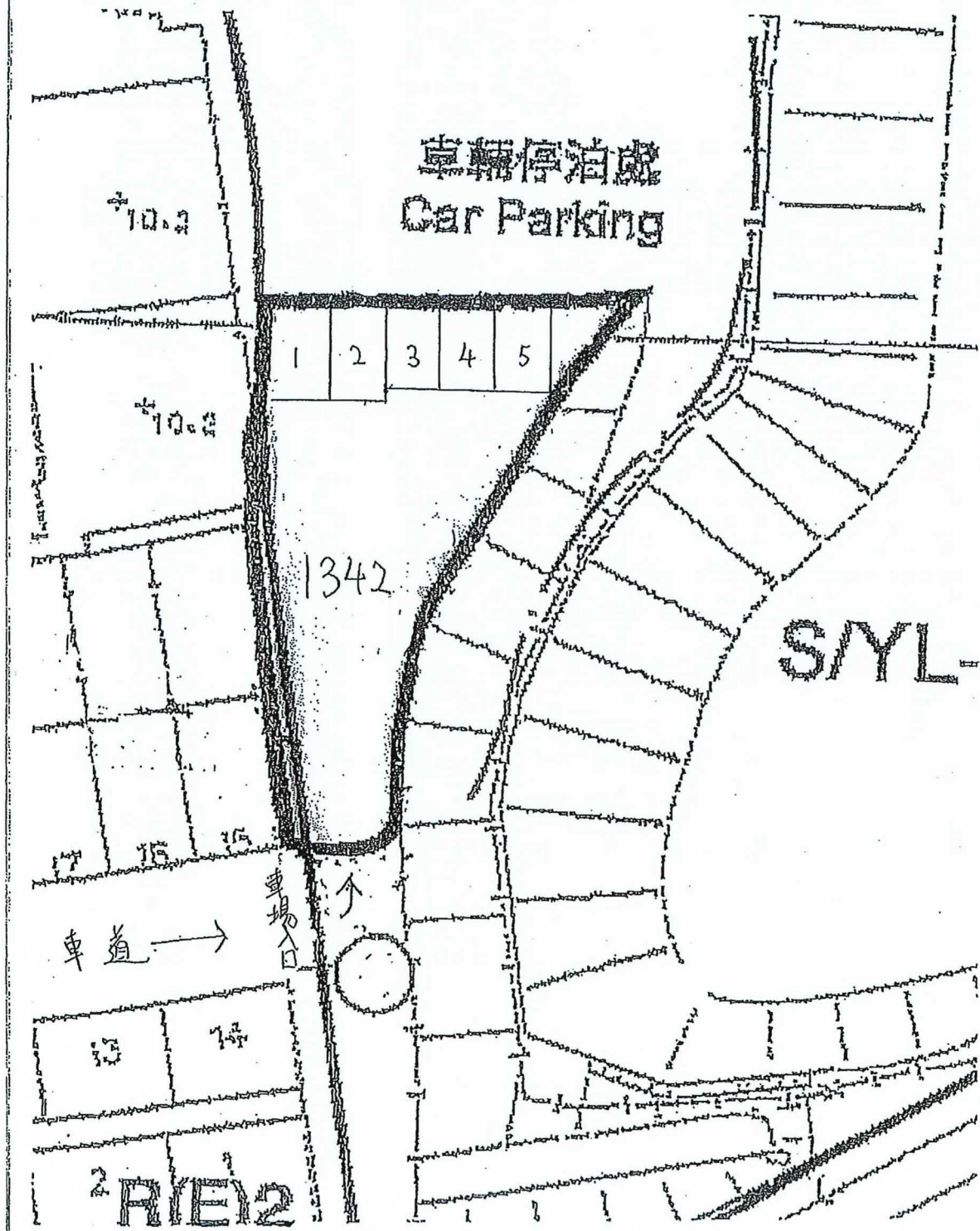
參考編號
REFERENCE No.
A/YL-PS/707

繪圖 DRAWING
A-1

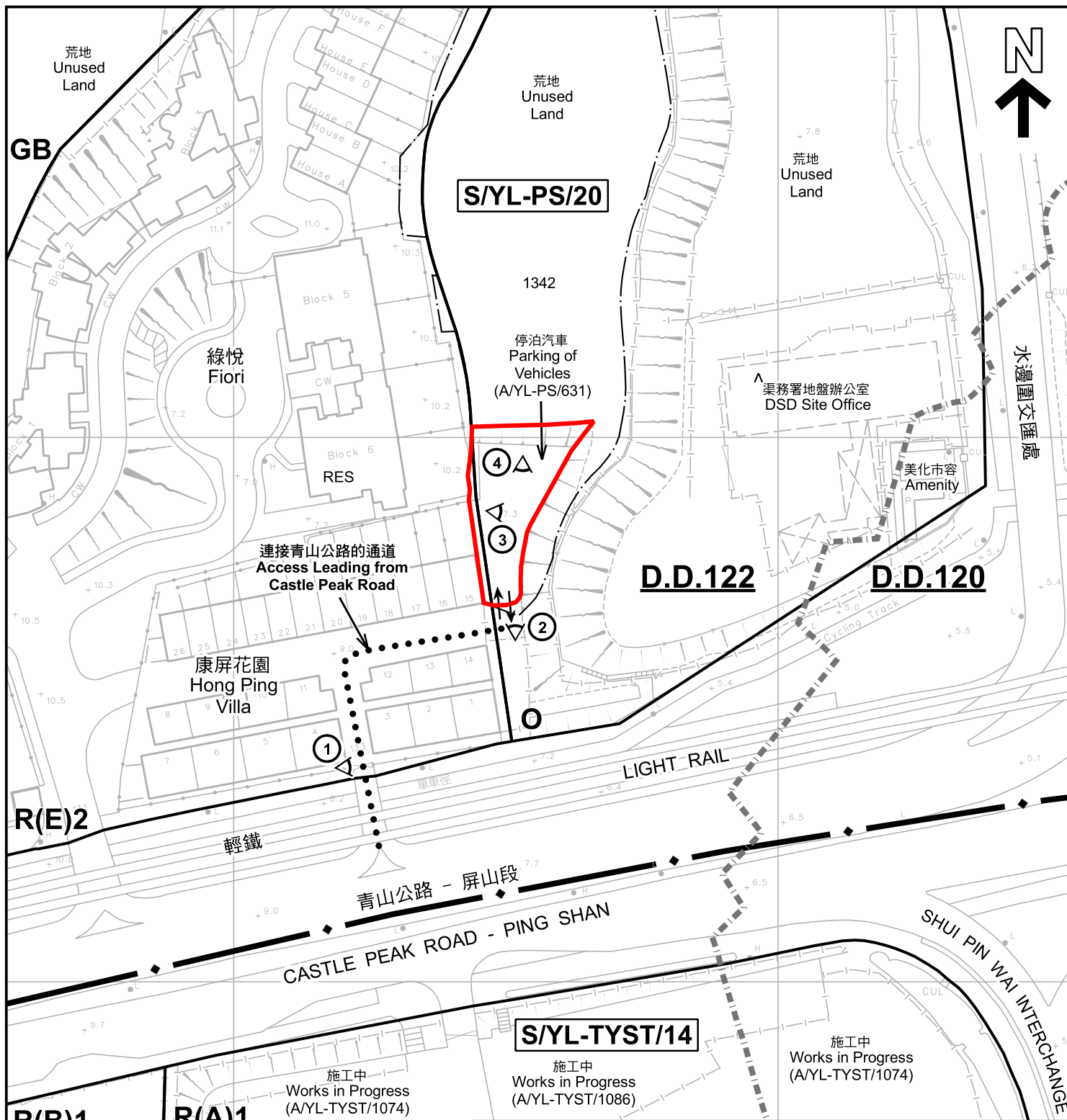
臨時私人停車場 (私家車及客貨車)

1-2 號為輕型客貨車位 (每個車位 7 米 x 3.5 米)

3-5 號為私家車位 (每個車位 5 米 x 2.5 米)



布局設計圖



註釋 Notes:

- (1) 2024年2月23日勘測的土地用途
Land uses shown on this plan are in accordance with the land use survey conducted by the Planning Department on 23.2.2024
- (2) * 土地用途跟1993年6月勘測的土地用途一致
Indicates that the use is the same as that revealed by the land use survey conducted by the Planning Department in Jun 1993
- (3) ^ 土地用途跟1993年6月勘測的土地用途有別
Indicates that the use is different from that revealed by the land use survey conducted by the Planning Department in Jun 1993

圖例 LEGEND

- 申請地點 (界線只作識別用)
APPLICATION SITE (BOUNDARY FOR IDENTIFICATION PURPOSE ONLY)
- R(A) 住宅(甲類)
RESIDENTIAL (GROUP A)
- R(B) 住宅(乙類)
RESIDENTIAL (GROUP B)
- R(E) 住宅(戊類)
RESIDENTIAL (GROUP E)
- 休憩用地
OPEN SPACE

- GB 綠地帶
GREEN BELT
- RES 住用構築物
RESIDENTIAL STRUCTURES
- ① 實地照片的觀景點
VIEWING POINT OF SITE PHOTO
- 丈量約份界線
D.D. BOUNDARY
- 入口/出口
INGRESS / EGRESS

平面圖 SITE PLAN

臨時停車場 (私家車及客貨車) 的規劃許可續期 (為期3年)
新界元朗屏山丈量約份第122約地段第1342號 (部分)
RENEWAL OF PLANNING APPROVAL FOR TEMPORARY VEHICLE PARK
(PRIVATE CARS AND LIGHT VANS) FOR A PERIOD OF 3 YEARS
LOT 1342 (PART) IN D.D.122,
PING SHAN, YUEN LONG, NEW TERRITORIES

本摘要圖於2024年3月21日擬備, 所根據的
資料為測量圖編號 6-NW-9C
EXTRACT PLAN PREPARED ON 21.3.2024
BASED ON SURVEY SHEET No.
6-NW-9C


SCALE 1:1 000 比例尺
0 20 40
METRES METRES

規劃署
PLANNING
DEPARTMENT



參考編號
REFERENCE No.
A/YL-PS/707

圖 PLAN
A-2



圖例 LEGEND



申請地點(界線只作識別用)
APPLICATION SITE
(BOUNDARY FOR IDENTIFICATION
PURPOSE ONLY)

本摘要圖於2024年3月7日擬備，所根據的資料為地政總署於2023年2月24日拍得的航攝照片編號 E188280C
EXTRACT PLAN PREPARED ON 7.3.2024
BASED ON AERIAL PHOTO No.
E188280C TAKEN ON 24.2.2023
BY LANDS DEPARTMENT

航攝照片 AERIAL PHOTO

臨時停車場(私家車及客貨車)的規劃許可續期(為期3年)
新界元朗屏山丈量約份第122約地段第1342號(部分)
RENEWAL OF PLANNING APPROVAL FOR TEMPORARY VEHICLE PARK
(PRIVATE CARS AND LIGHT VANS) FOR A PERIOD OF 3 YEARS
LOT 1342 (PART) IN D.D.122,
PING SHAN, YUEN LONG, NEW TERRITORIES

規劃署
PLANNING
DEPARTMENT



參考編號
REFERENCE No.
A/YL-PS/707

圖 PLAN
A-3



申請地點界線只作識別用 APPLICATION SITE BOUNDARY FOR IDENTIFICATION PURPOSE ONLY

實地照片 SITE PHOTOS

本圖於2024年3月7日擬備，所根據的資料為攝於2024年2月23日的實地照片
PLAN PREPARED ON 7.3.2024
BASED ON SITE PHOTOS
TAKEN ON 23.2.2024

臨時停車場（私家車及客貨車）的規劃許可續期（為期3年）
新界元朗屏山丈量約份第122約地段第1342號（部分）
RENEWAL OF PLANNING APPROVAL FOR TEMPORARY VEHICLE PARK
(PRIVATE CARS AND LIGHT VANS) FOR A PERIOD OF 3 YEARS
LOT 1342 (PART) IN D.D.122,
PING SHAN, YUEN LONG, NEW TERRITORIES

規劃署
PLANNING
DEPARTMENT



參考編號
REFERENCE No.
A/YL-PS/707

圖 PLAN
A-4