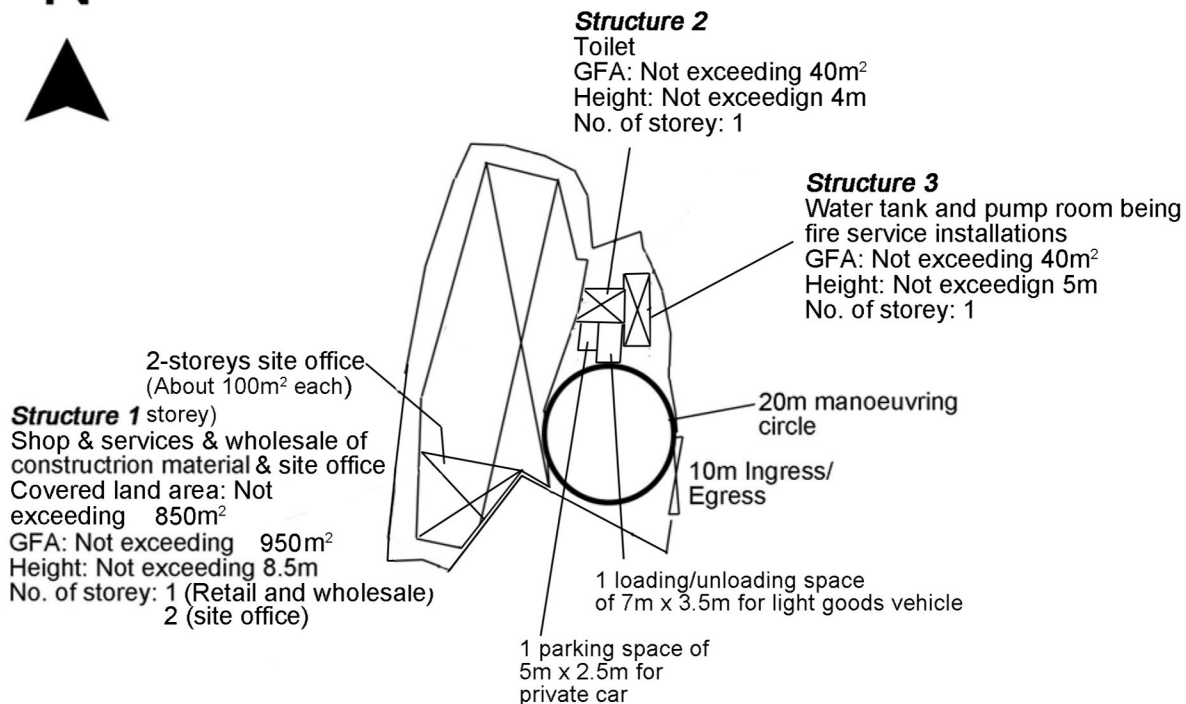


<p>Project 項目名稱:</p> <p>Temporary Shop &amp; Services and Wholesale of Construction Material for a Period of 3 Years at Lots 256 (Part) &amp; 259 in D.D. 122, Ping Shan, Yuen Long, N.T.</p>	<p>Drawing Title 圖目:</p> <p>Location Plan</p> <p>Drawing No. 圖號:</p> <p>Figure 2</p>	<p>Remarks 備註:</p> <p>●●● Vehicular access leading from Tsui Sing Road</p> <p>Scale 比例:</p> <p>1:7500</p>
---	--	---

(摘錄自申請人於 24.10.2024 呈交的申請書)  
(Extract from Applicant's Submission of 24.10.2024)

參考編號  
REFERENCE No.  
A/YL-PS/737

繪圖 DRAWING  
A-1



Project 項目名稱: Temporary Shop & Services and Wholesale of Construction Material for a Period of 3 Years at Lots 256 (Part) & 259 in D.D. 122, Ping Shan, Yuen Long, N.T.	Drawing Title 圖目: Proposed Layout Plan	Remarks 備註:  
	Drawing No. 圖號: Figure 3	

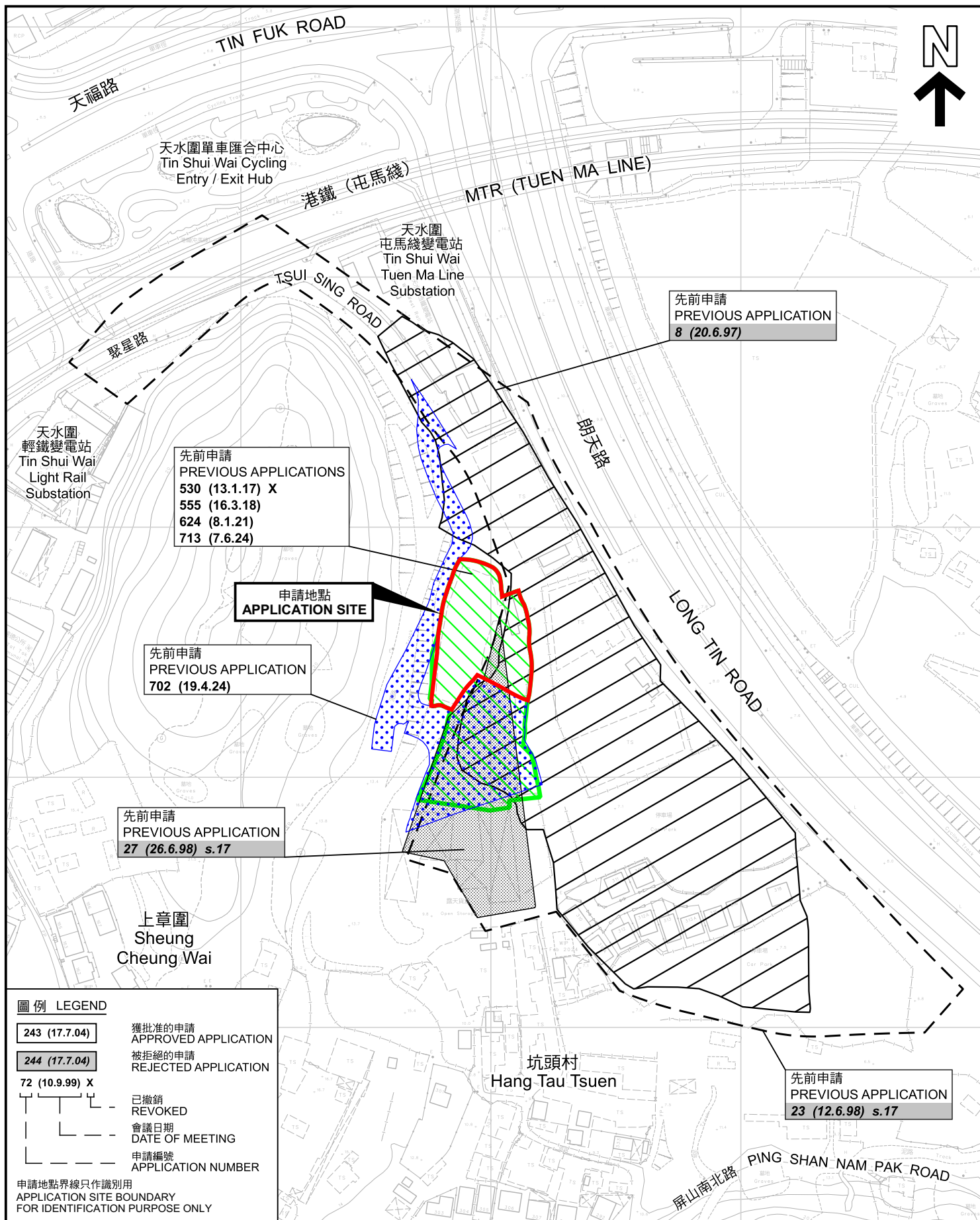
Scale 比例:  
4:1000

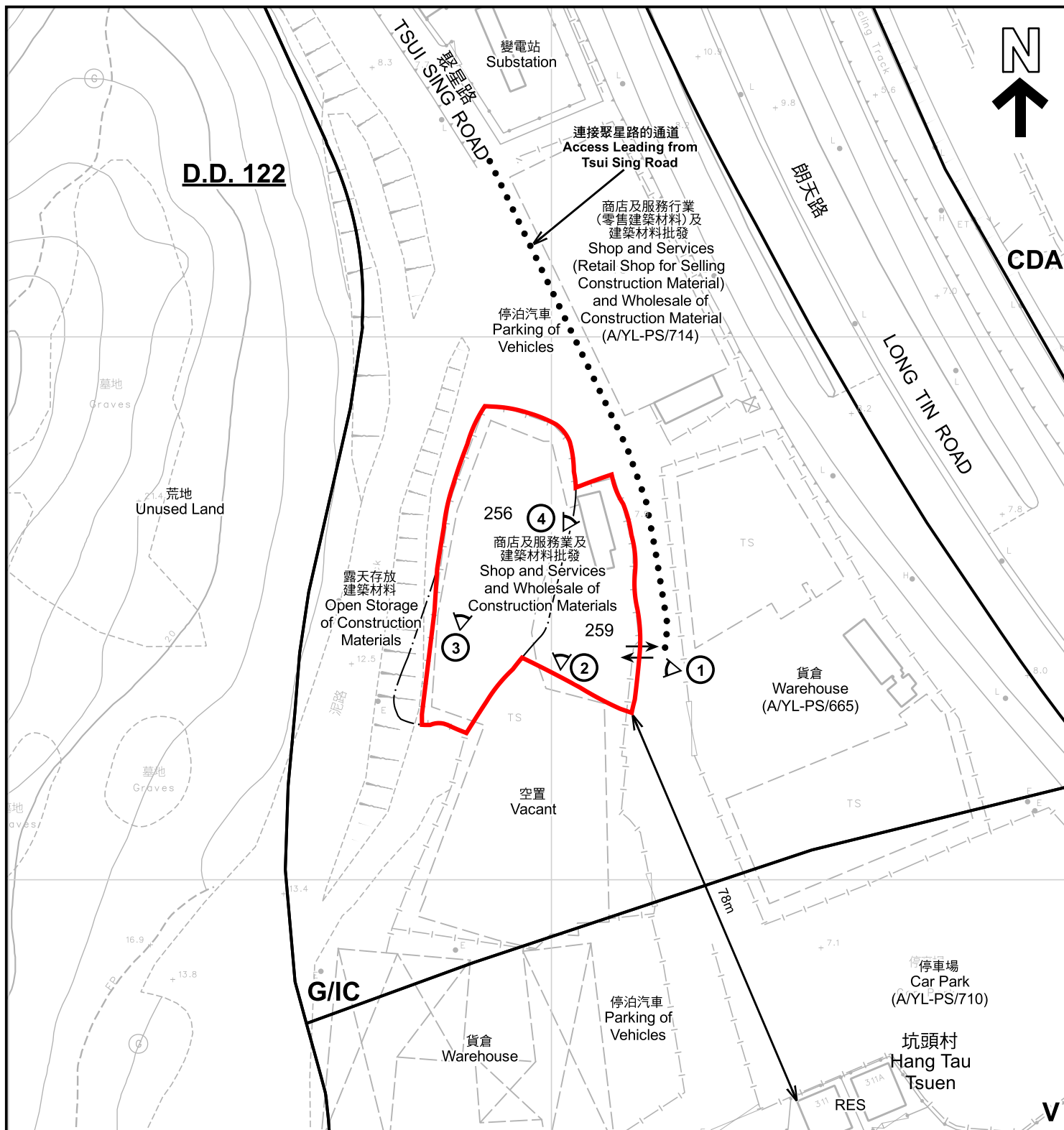












#### 圖例 LEGEND

- 申請地點 (界線只作識別用)  
APPLICATION SITE (BOUNDARY FOR IDENTIFICATION PURPOSE ONLY)
- 綜合發展區  
COMPREHENSIVE DEVELOPMENT AREA
- 鄉村式發展  
VILLAGE TYPE DEVELOPMENT

- G/IC 政府、機構或社區  
GOVERNMENT, INSTITUTION OR COMMUNITY
- GB 綠化地帶  
GREEN BELT
- RES 住用構築物  
RESIDENTIAL STRUCTURES
- ① 實地照片的觀景點  
VIEWING POINT OF SITE PHOTO
- ↔ 入口/出口  
INGRESS / EGRESS

#### 註釋 Notes :

2024年11月8日勘測的土地用途  
Land uses shown on this plan are in accordance with the land use survey conducted by the Planning Department on 8.11.2024

#### 平面圖 SITE PLAN

臨時商店及服務業及建築材料批發 (為期3年)  
元朗屏山丈量約份第122約地段第256號 (部分) 及第259號  
TEMPORARY SHOP AND SERVICES AND WHOLESALE OF CONSTRUCTION MATERIALS FOR A PERIOD OF 3 YEARS  
LOTS 256 (PART) AND 259 IN D.D.122,  
PING SHAN, YUEN LONG, NEW TERRITORIES

SCALE 1 : 1 000 比例尺

米 20 0 20 40 米  
METRES

規劃署  
PLANNING  
DEPARTMENT



參考編號  
REFERENCE No.  
A/YL-PS/737

圖 PLAN  
A-2

本摘要圖於2024年11月29日擬備，所根據的資料為測量圖編號 6-NW-8B  
EXTRACT PLAN PREPARED ON 29.11.2024  
BASED ON SURVEY SHEET No.  
6-NW-8B





圖例 LEGEND

 申請地點(界線只作識別用)  
APPLICATION SITE  
(BOUNDARY FOR IDENTIFICATION  
PURPOSE ONLY)

本摘要圖於2024年11月11日擬備，所根據的資料為地政總署於2023年2月24日拍得的航攝照片編號 E187390C  
EXTRACT PLAN PREPARED ON 11.11.2024  
BASED ON AERIAL PHOTO No.  
E187390C TAKEN ON 24.2.2023  
BY LANDS DEPARTMENT

航攝照片 AERIAL PHOTO

臨時商店及服務業及建築材料批發(為期3年)  
元朗屏山丈量約份第122約地段第256號(部分)及第259號  
TEMPORARY SHOP AND SERVICES AND WHOLESAL OF  
CONSTRUCTION MATERIALS FOR A PERIOD OF 3 YEARS  
LOTS 256 (PART) AND 259 IN D.D.122,  
PING SHAN, YUEN LONG, NEW TERRITORIES

規劃署  
PLANNING  
DEPARTMENT



參考編號  
REFERENCE No.  
A/YL-PS/737

圖 PLAN  
A-3





申請地點界線只作識別用 APPLICATION SITE BOUNDARY FOR IDENTIFICATION PURPOSE ONLY

## 實地照片 SITE PHOTOS

臨時商店及服務業及建築材料批發（為期3年）  
元朗屏山丈量約份第122約地段第256號（部分）及第259號  
TEMPORARY SHOP AND SERVICES AND WHOLESALE OF  
CONSTRUCTION MATERIALS FOR A PERIOD OF 3 YEARS  
LOTS 256 (PART) AND 259 IN D.D.122,  
PING SHAN, YUEN LONG, NEW TERRITORIES

規劃署  
PLANNING  
DEPARTMENT



參考編號  
REFERENCE No.  
A/YL-PS/737

圖 PLAN  
A-4a

本圖於2024年11月11日擬備，所根據的  
資料為攝於2024年11月8日的實地照片  
PLAN PREPARED ON 11.11.2024  
BASED ON SITE PHOTOS  
TAKEN ON 8.11.2024



4



申請地點  
APPLICATION SITE

### 實地照片 SITE PHOTOS

臨時商店及服務業及建築材料批發（為期3年）  
元朗屏山丈量約份第122約地段第256號（部分）及第259號  
TEMPORARY SHOP AND SERVICES AND WHOLESALE OF  
CONSTRUCTION MATERIALS FOR A PERIOD OF 3 YEARS  
LOTS 256 (PART) AND 259 IN D.D.122,  
PING SHAN, YUEN LONG, NEW TERRITORIES

規劃署  
PLANNING  
DEPARTMENT



參考編號  
REFERENCE No.  
A/YL-PS/737

圖 PLAN  
A-4b

本圖於2024年11月11日擬備，所根據的  
資料為攝於2024年11月8日的實地照片  
PLAN PREPARED ON 11.11.2024  
BASED ON SITE PHOTOS  
TAKEN ON 8.11.2024