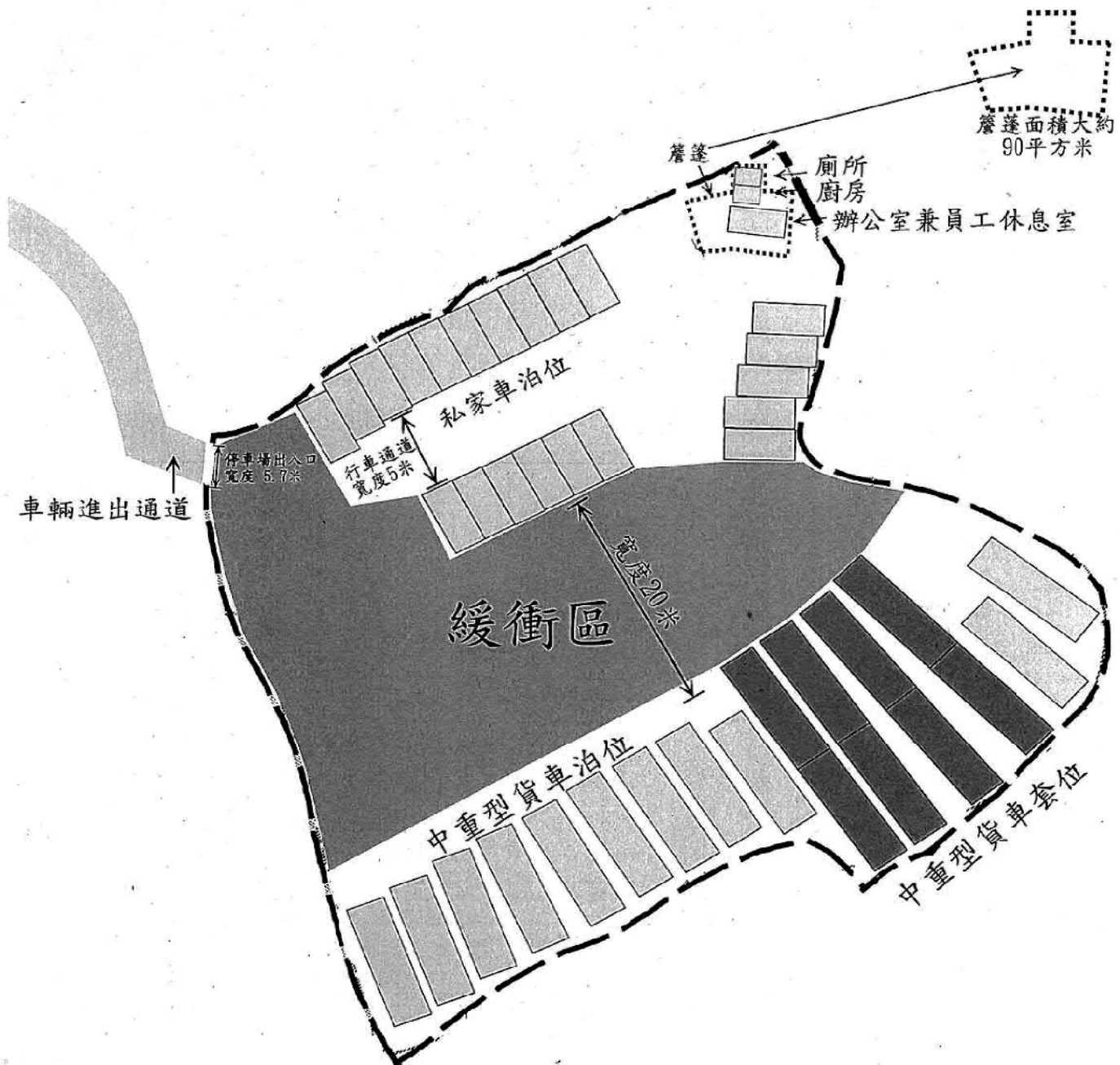





車輛泊位配置圖

Parking space allocation plan



- 2.5米  5米 私家車或總重量三噸以下之輕型客貨車(俗稱“貨Van”)泊位 - 共21個
- 3.5米  11米 中重型貨車泊位 - 共11個
- 3.5米  22米 中重型貨車套位 - 共4個，每個套位可停泊兩部中重型貨車

植樹圖

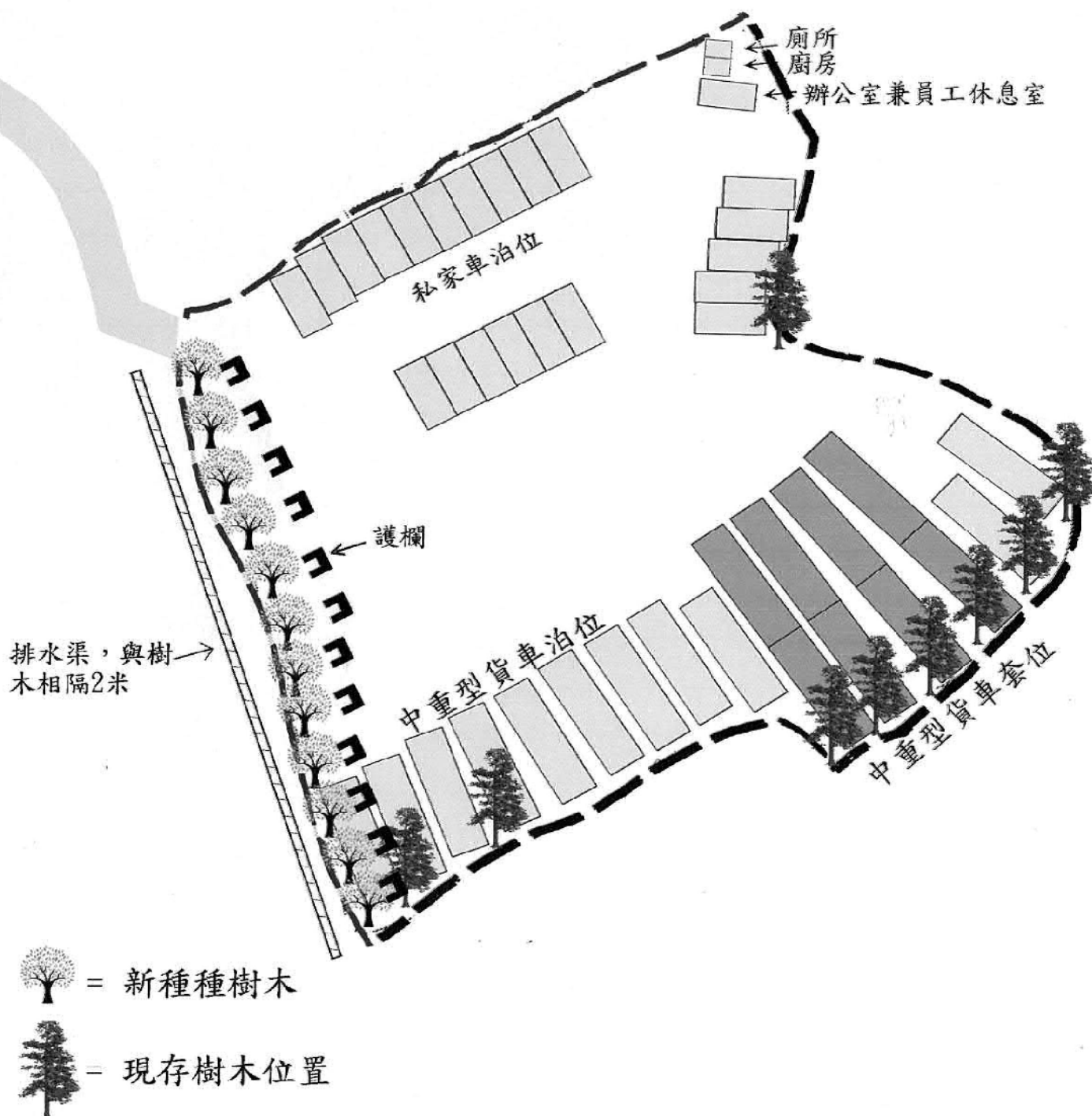
Tree Planting

種植的樹木數量 Amount of trees planted: 12

樹木品種 Tree species: 細葉榕 Chinese Banyan

樹木間距 Tree spacing : 4米 4 meters

樹木高度 Tree height : 2.8 - 2.9米 2.8 - 2.9 meters



(資料來源:申請人於 2.2.2021 呈交的資料)
(Source : Applicant's Submission of 2.2.2021)

參考編號
REFERENCE No.
A/YL-SK/300

繪圖 DRAWING
A-2

消防設施配置圖

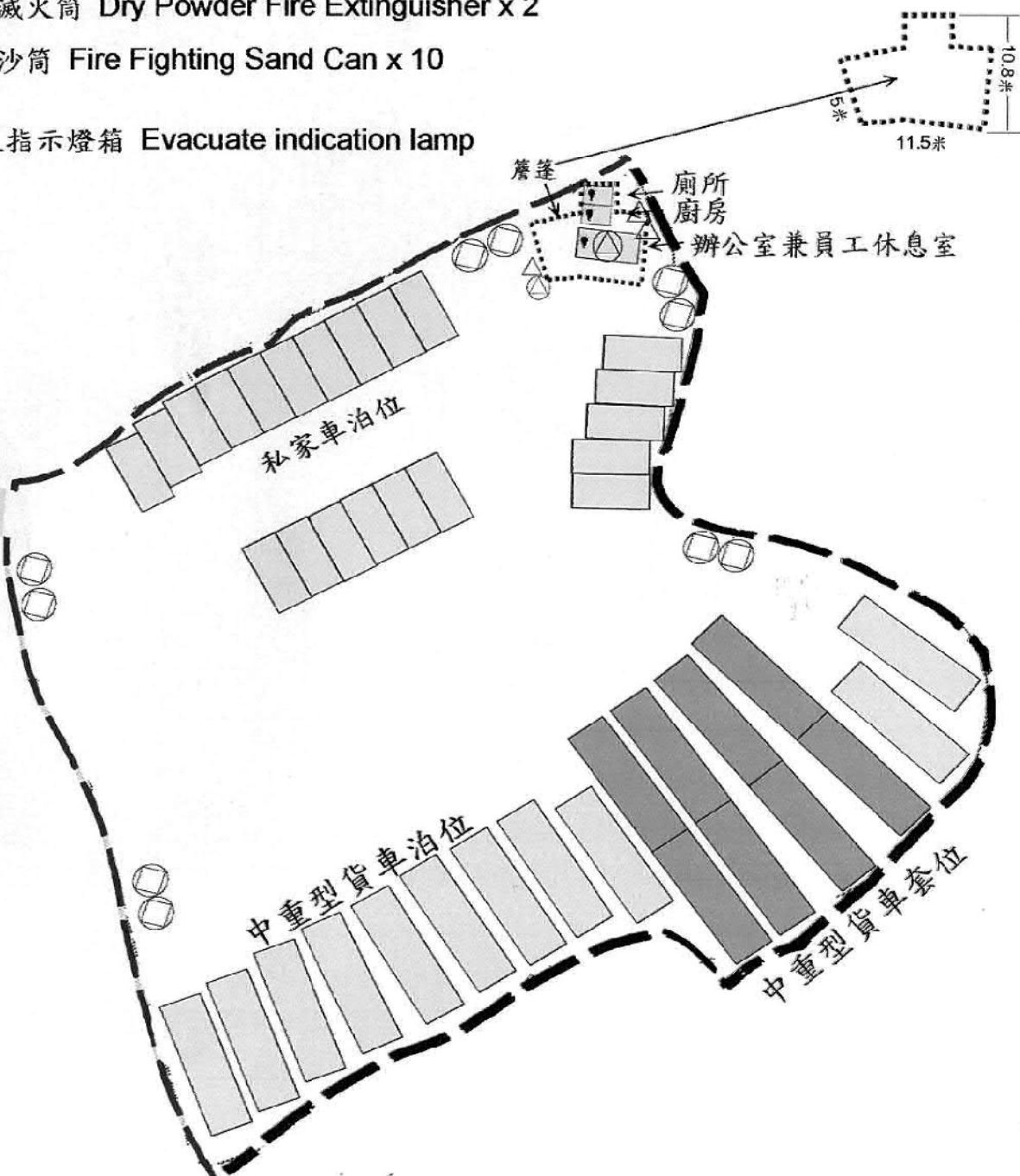
Fire facility configuration map

⊙ 二氧化碳滅火筒 CO2 Fire Extinguisher x 1

△ 乾粉滅火筒 Dry Powder Fire Extinguisher x 2

⊖ 滅火沙筒 Fire Fighting Sand Can x 10

💡 逃生指示燈箱 Evacuate indication lamp



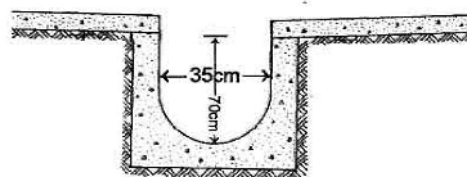
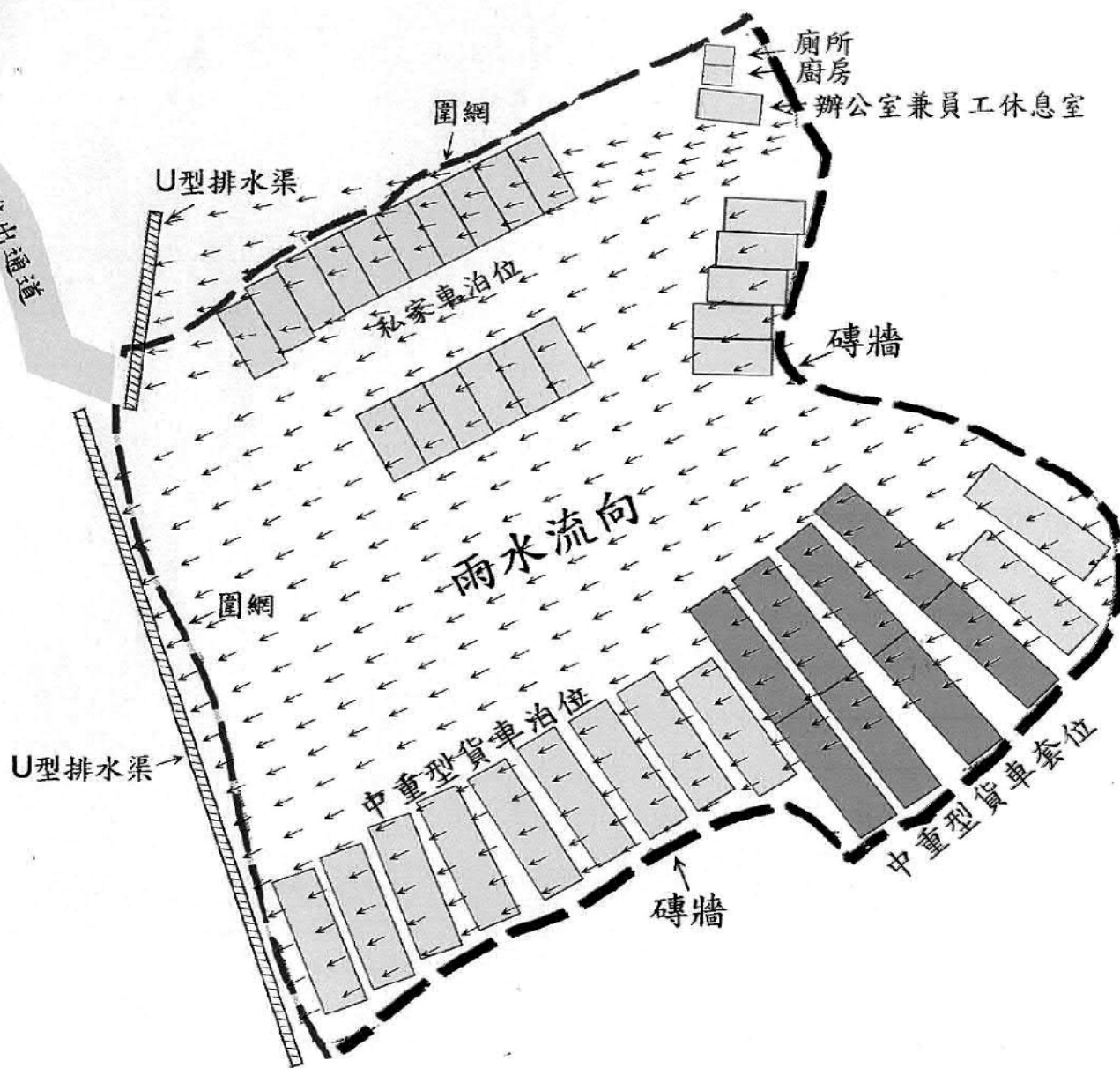
2019年6月13日更新

(資料來源:申請人於 2.2.2021 呈交的資料)
(Source : Applicant's Submission of 2.2.2021)

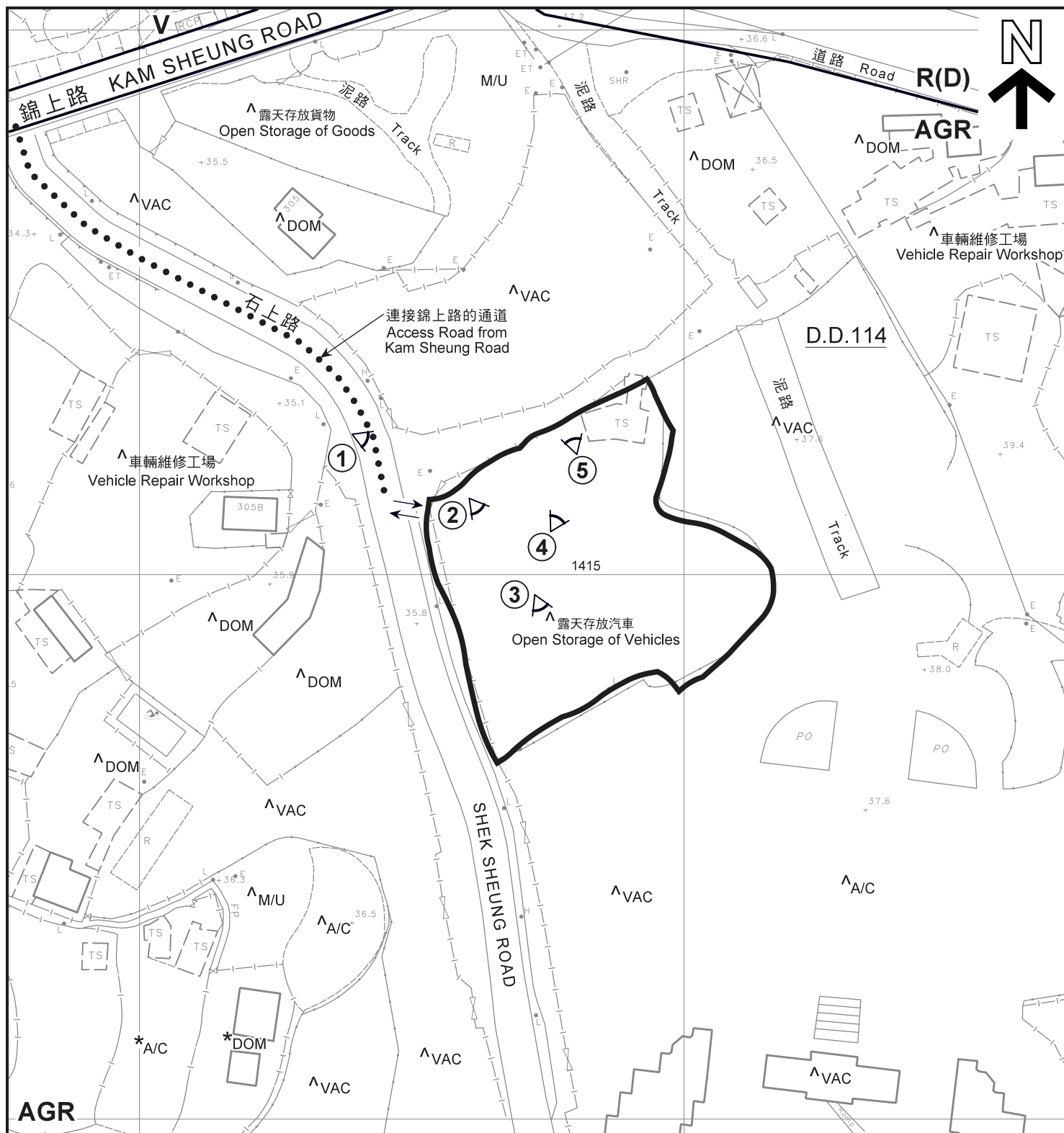
參考編號
REFERENCE No.
A/YL-SK/300

繪圖 DRAWING
A-3

雨水引流圖



U型排水渠橫切面圖



圖例 LEGEND



申請地點 (界線只作識別用)
APPLICATION SITE
(BOUNDARY FOR IDENTIFICATION
PURPOSE ONLY)

AGR 農業
AGRICULTURE

R(D) 住宅 (丁類)
RESIDENTIAL (GROUP D)

V 鄉村式發展
VILLAGE TYPE DEVELOPMENT

A/C 常耕農地
CULTIVATED AGRICULTURAL LAND

DOM 住用構築物
DOMESTIC STRUCTURE

M/U 荒地
UNUSED LAND

VAC 空置
VACANT

↔ 入口 / 出口
INGRESS / EGRESS

① 實地照片的觀景點
VIEWING POINT OF SITE PHOTO

註釋 Notes:

- (1) 2021年2月24日勘測的土地用途
Land uses shown on this plan are in accordance with the land use survey conducted by the Planning Department on 24.2.2021
- (2) * 土地用途跟1991年勘測的土地用途一致
Indicates that the use is the same as that revealed by the land use survey conducted by the Planning Department in 1991
- (3) ^ 土地用途跟1991年勘測的土地用途有別
Indicates that the use is different from that revealed by the land use survey conducted by the Planning Department in 1991

平面圖 SITE PLAN

臨時公眾停車場 (貨櫃車除外) 的規劃許可續期 (為期3年)
元朗石崗錦上路丈量約份第114約地段第1415號

RENEWAL OF PLANNING APPROVAL FOR TEMPORARY PUBLIC VEHICLE PARK
(EXCLUDING CONTAINER VEHICLE) FOR A PERIOD OF 3 YEARS
LOT 1415 IN D.D. 114, KAM SHEUNG ROAD, SHEK KONG, YUEN LONG

SCALE 1 : 1 000 比例尺

米 METRES 20 0 20 40 米 METRES

規劃署
PLANNING
DEPARTMENT



參考編號
REFERENCE No.
A/YL-SK/300

圖 PLAN
A-2

本摘要圖於2021年3月9日擬備，所根據的資料為測量圖編號 6-NE-19B
EXTRACT PLAN PREPARED ON 9.3.2021
BASED ON SURVEY SHEET No. 6-NE-19B



圖例 LEGEND

-  申請地點 (界線只作識別用)
APPLICATION SITE
(BOUNDARY FOR IDENTIFICATION
PURPOSE ONLY)
-  入口 / 出口
INGRESS / EGRESS

本摘要圖於2021年3月2日擬備，所根據的資料為地政總署於2020年2月18日拍得的航攝照片編號 E089064C
EXTRACT PLAN PREPARED ON 2.3.2021
BASED ON AERIAL PHOTO No.
E089064C TAKEN ON 18.2.2020
BY LANDS DEPARTMENT

航攝照片 AERIAL PHOTO

臨時公眾停車場 (貨櫃車除外) 的規劃許可續期 (為期3年)
元朗石崗錦上路丈量約份第114約地段第1415號
RENEWAL OF PLANNING APPROVAL FOR TEMPORARY PUBLIC VEHICLE PARK
(EXCLUDING CONTAINER VEHICLE) FOR A PERIOD OF 3 YEARS
LOT 1415 IN D.D. 114, KAM SHEUNG ROAD, SHEK KONG, YUEN LONG

規劃署
PLANNING
DEPARTMENT



參考編號
REFERENCE No.
A/YL-SK/300

圖 PLAN
A-3



申請地點界線只作識別用

APPLICATION SITE BOUNDARY FOR IDENTIFICATION PURPOSE ONLY

實地照片 SITE PHOTO

本摘要圖於2021年3月9日擬備，
所根據的資料為攝於
2021年2月24日的實地照片
PLAN PREPARED ON 9.3.2021
BASED ON SITE PHOTOS
TAKEN ON 24.2.2021

臨時公眾停車場（貨櫃車除外）的規劃許可續期（為期3年）
元朗石崗錦上路丈量約份第114約地段第1415號
RENEWAL OF PLANNING APPROVAL FOR TEMPORARY PUBLIC VEHICLE PARK
(EXCLUDING CONTAINER VEHICLE) FOR A PERIOD OF 3 YEARS
LOT 1415 IN D.D. 114, KAM SHEUNG ROAD, SHEK KONG, YUEN LONG

規劃署
PLANNING
DEPARTMENT



參考編號
REFERENCE No.
A/YL-SK/300

圖 PLAN
A-4