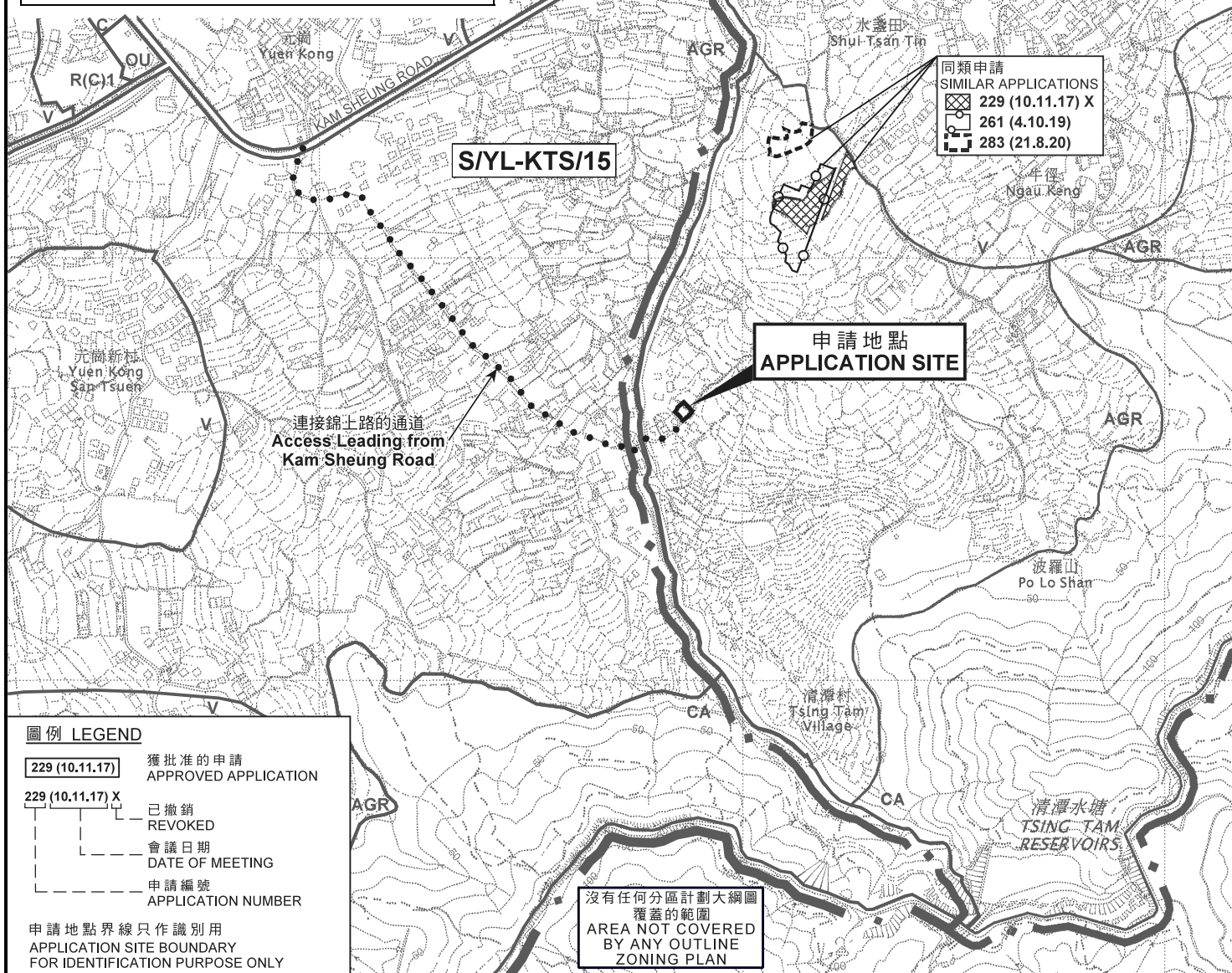
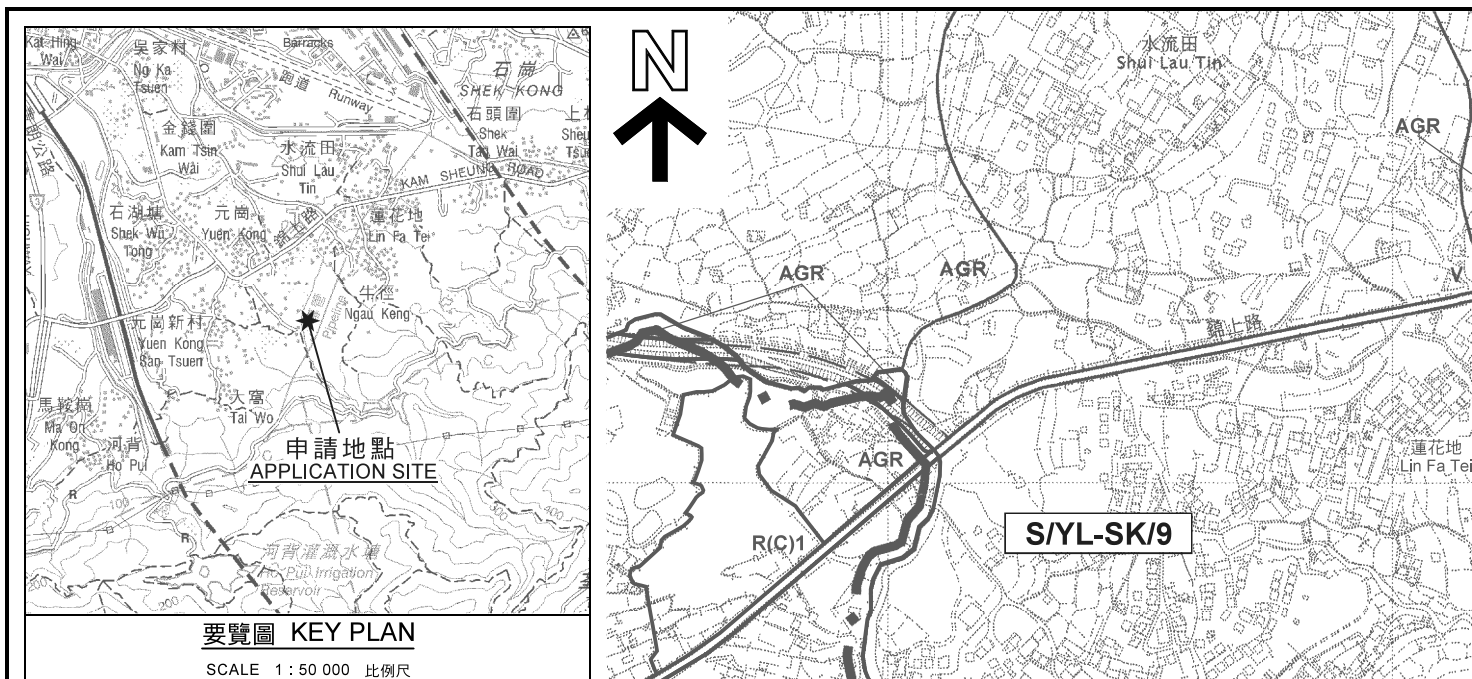


Project 項目名稱: Proposed Temporary Place of Recreation, Sports or Culture (Hobby Farm) for a Period of 3 Years at Lot 1593 (Part) in D.D.112, Yuen Kong San Tsuen, Kam Tin, Yuen Long, N.T.	Drawing Title 圖目: Proposed Layout Plan	Remarks 備註:
	Drawing No. 圖號: Figure 3	

(資料來源:申請人於 19.7.2021 呈交的資料)
(Source : Applicant's Submission of 19.7.2021)

參考編號
REFERENCE No.
A/YL-SK/313

繪圖 DRAWING
A-2



位置圖 LOCATION PLAN

本摘要圖於2021年8月17日擬備，
所根據的資料為於2006年10月17日核准的
分區計劃大綱圖編號S/YL-SK/9
EXTRACT PLAN PREPARED ON 17.8.2021
BASED ON OUTLINE ZONING PLAN
No. S/YL-SK/9 APPROVED ON 17.10.2006

擬議臨時康體文娛場所（休閒農場）（為期3年）
元朗石崗元崗新村丈量約份第112約地段第1593號（部分）
PROPOSED TEMPORARY PLACE OF RECREATION,
SPORTS OR CULTURE (HOBBY FARM) FOR A PERIOD OF 3 YEARS
LOT 1593 (PART) IN D.D. 112, YUEN KONG SAN TSUEN, SHEK KONG, YUEN LONG

SCALE 1 : 7 500 比例尺

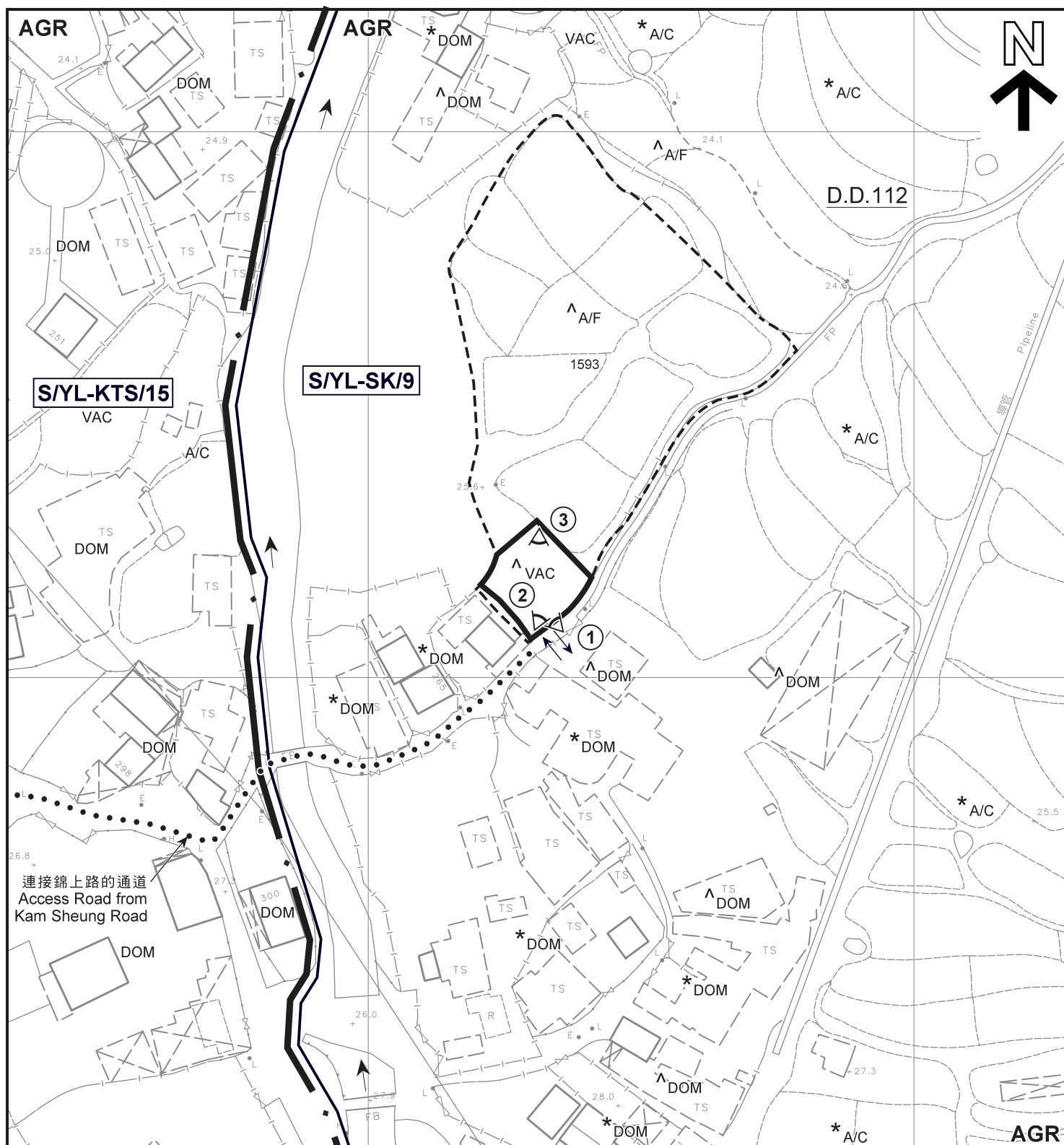
米 100 0 100 200 300 米
METRES

規劃署
PLANNING
DEPARTMENT



參考編號
REFERENCE No.
A/YL-SK/313

圖 PLAN
A-1



圖例 LEGEND

- 申請地點（界線只作識別用）
APPLICATION SITE
(BOUNDARY FOR IDENTIFICATION
PURPOSE ONLY)
- AGR** 農業
AGRICULTURE
- 實地照片的觀景點
VIEWING POINT OF SITE PHOTO

- A/C 常耕農地
CULTIVATED AGRICULTURAL LAND
- A/F 休耕農地
FALLOW AGRICULTURAL LAND
- DOM 住用構築物
DOMESTIC STRUCTURE
- VAC 空置
VACANT
- 入口 / 出口
INGRESS / EGRESS

註釋 Notes:

- (1) 2021年7月27日勘測的土地用途
Land uses shown on this plan are in accordance with the land use survey conducted by the Planning Department on 27.7.2021
- (2) * 土地用途跟1991年勘測的土地用途一致
Indicates that the use is the same as that revealed by the land use survey conducted by the Planning Department in 1991
- (3) ^ 土地用途跟1991年勘測的土地用途有別
Indicates that the use is different from that revealed by the land use survey conducted by the Planning Department in 1991

平面圖 SITE PLAN

本摘要圖於2021年8月17日擬備，所根據的資料為測量圖編號 6-NE-18D
EXTRACT PLAN PREPARED ON 17.8.2021
BASED ON SURVEY SHEET No.
6-NE-18D

擬議臨時康體文娛場所（休閒農場）（為期3年）
元朗石崗元崗新村丈量約份第112約地段第1593號（部分）
PROPOSED TEMPORARY PLACE OF RECREATION,
SPORTS OR CULTURE (HOBBY FARM) FOR A PERIOD OF 3 YEARS
LOT 1593 (PART) IN D.D. 112, YUEN KONG SAN TSUEN, SHEK KONG, YUEN LONG

SCALE 1 : 1 000 比例尺
米 METRES 20 0 20 40 米 METRES

規劃署
PLANNING
DEPARTMENT



參考編號
REFERENCE No.
A/YL-SK/313

圖 PLAN
A-2



連接錦上路的通道
Access Leading from
Kam Sheung Road



圖例 LEGEND

-  申請地點（界線只作識別用）
APPLICATION SITE
(BOUNDARY FOR IDENTIFICATION
PURPOSE ONLY)
-  入口 / 出口
INGRESS / EGRESS

本摘要圖於2021年8月13日擬備，所根據的資料為地政總署於2020年2月18日拍得的航攝照片編號 E088543C
EXTRACT PLAN PREPARED ON 13.8.2021
BASED ON AERIAL PHOTO No.
E088543C TAKEN ON 18.2.2020
BY LANDS DEPARTMENT

航攝照片 AERIAL PHOTO

擬議臨時康體文娛場所（休閒農場）（為期3年）
元朗石崗元崗新村丈量約份第112約地段第1593號（部分）
PROPOSED TEMPORARY PLACE OF RECREATION,
SPORTS OR CULTURE (HOBBY FARM) FOR A PERIOD OF 3 YEARS
LOT 1593 (PART) IN D.D. 112, YUEN KONG SAN TSUEN, SHEK KONG, YUEN LONG

規劃署
PLANNING
DEPARTMENT



參考編號
REFERENCE No.
A/YL-SK/313

圖 PLAN
A-3



實地照片 SITE PHOTO

本摘要圖於2021年8月17日擬備，
所根據的資料為攝於
2021年7月27日的實地照片
PLAN PREPARED ON 17.8.2021
BASED ON SITE PHOTOS
TAKEN ON 27.7.2021

擬議臨時康體文娛場所（休閒農場）（為期3年）
元朗石崗元崗新村丈量約份第112約地段第1593號（部分）
PROPOSED TEMPORARY PLACE OF RECREATION,
SPORTS OR CULTURE (HOBBY FARM) FOR A PERIOD OF 3 YEARS
LOT 1593 (PART) IN D.D. 112, YUEN KONG SAN TSUEN, SHEK KONG, YUEN LONG

規劃署
PLANNING
DEPARTMENT



參考編號
REFERENCE No.
A/YL-SK/313

圖 PLAN
A-4