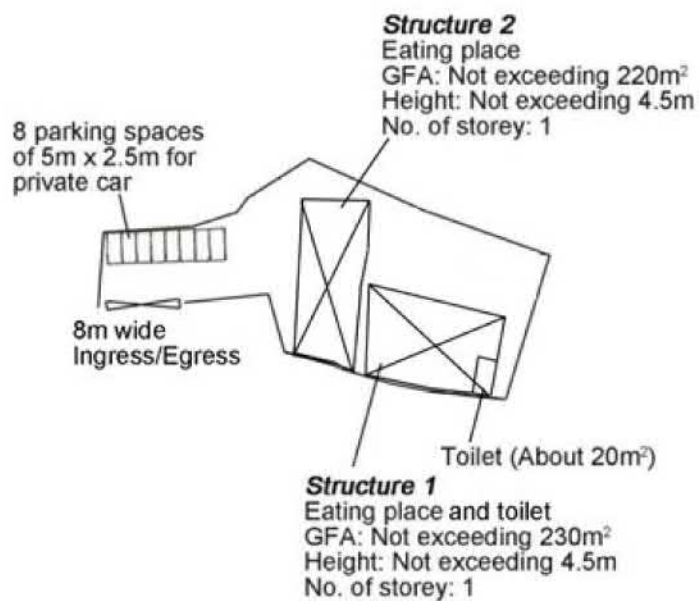


N



Project 項目名稱:

Proposed Temporary Eating Place for a Period of 3 Years at Lots 839 (Part) & 840 in D.D.114 & Adjoining Government Land, Pat Heung, Yuen Long, N.T.

Drawing Title 圖名:

Proposed Layout Plan

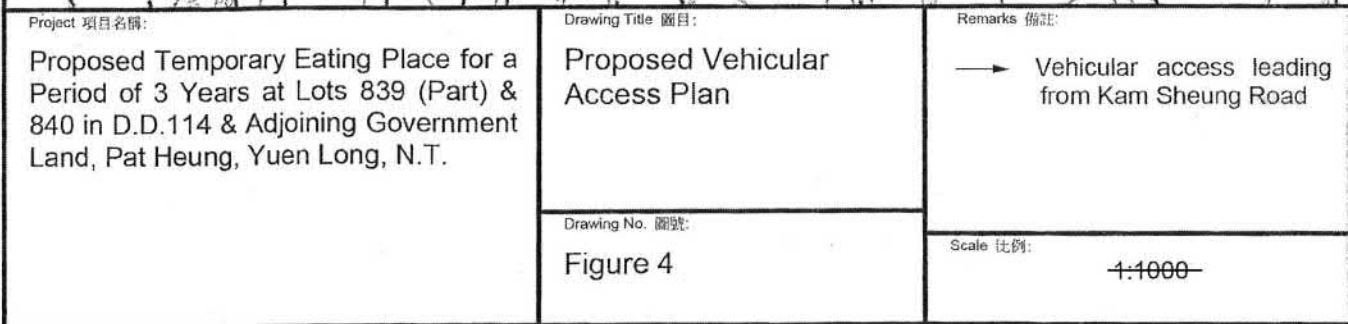
Remarks 備註:

Drawing No. 圖號:

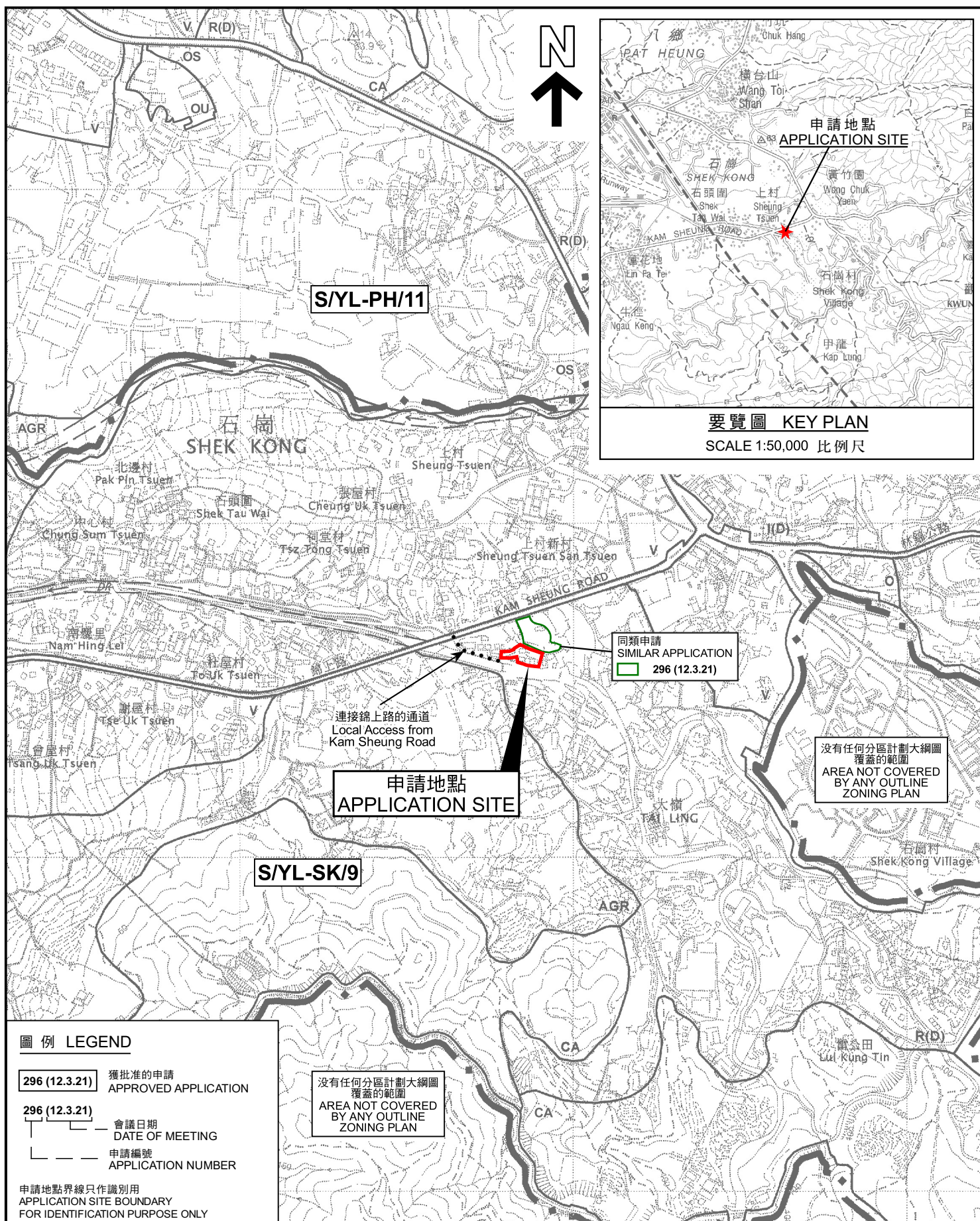
Figure 3

Scale 比例:

1:1000



繪圖 DRAWING
A-2

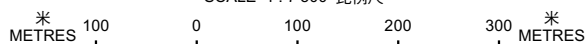


位置圖 LOCATION PLAN

擬議臨時食肆（為期 3 年）
元朗八鄉丈量約份第 114 約地段第 839 號（部分）及
第 840 號和毗連政府土地
PROPOSED TEMPORARY EATING PLACE
FOR A PERIOD OF 3 YEARS

LOTS 839 (PART) AND 840 IN D.D. 114 AND
ADJOINING GOVERNMENT LAND, PAT HEUNG, YEUN LONG

SCALE 1 : 7 500 比例尺



規劃署
PLANNING
DEPARTMENT



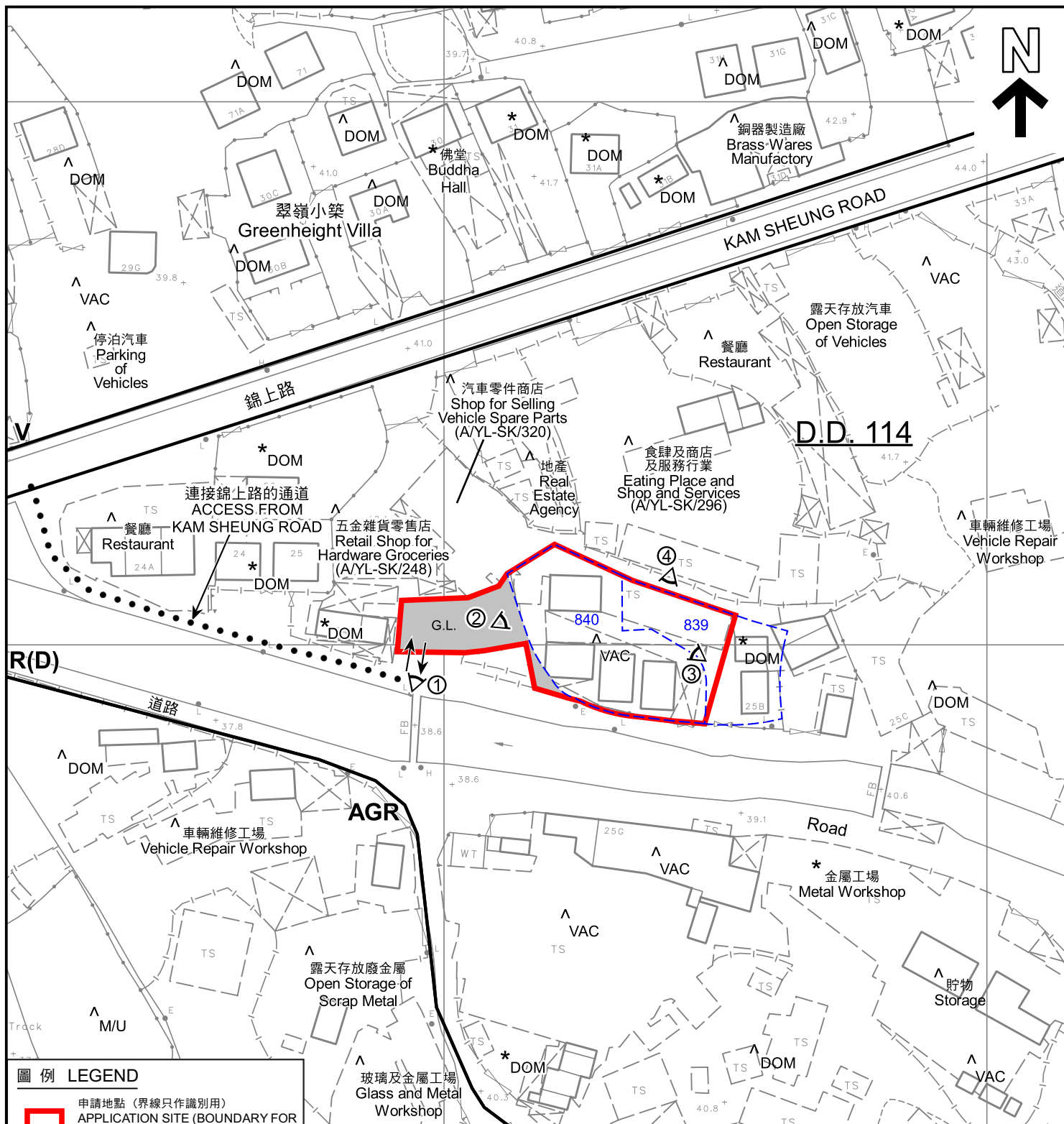
參考編號
REFERENCE No.

A/YL-SK/323

PLAN

A-1

本摘要圖於2022年1月20日擬備，
所根據的資料為於2006年10月17日
核准的分區計劃大綱圖編號 S/YL-SK/9
EXTRACT PLAN PREPARED ON
20.1.2022 BASED ON OUTLINE ZONING
PLAN No. S/YL-SK/9 APPROVED ON
17.10.2006



圖例 LEGEND



申請地點 (界線只作識別用)
APPLICATION SITE (BOUNDARY FOR IDENTIFICATION PURPOSE ONLY)

R(D) 住宅(丁類)
RESIDENTIAL (GROUP D)

V 鄉村式發展
VILLAGE TYPE DEVELOPMENT

AGR 農業
AGRICULTURE

入口/出口
INGRESS / EGRESS



實地照片的觀景點
VIEWING POINT OF SITE PHOTO

DOM 住用構築物
DOMESTIC STRUCTURE

G.L. 政府土地
GOVERNMENT LAND

M/U 荒地
UNUSED LAND

VAC 空置
VACANT

註釋 Notes :

- (1) 2021年12月10日勘測的土地用途
Land uses shown on this plan are in accordance with the land use survey conducted by the Planning Department on 10.12.2021
- (2) * 土地用途跟1991年勘測的土地用途一致
Indicates that the use is the same as that revealed by the land use survey conducted by the Planning Department in 1991
- (3) ^ 土地用途跟1991年勘測的土地用途有別
Indicates that the use is different from that revealed by the land use survey conducted by the Planning Department in 1991

本摘要圖於2022年1月20日擬備，
所根據的資料為測量圖編號
6-NE-14D, 15C, 19B及20A
EXTRACT PLAN PREPARED ON
20.1.2022 BASED ON SURVEY SHEET
No. 6-NE-14D, 15C, 19B & 20A

平面圖 SITE PLAN
擬議臨時食肆(為期3年)
元朗八鄉丈量約份第114約地段第839號(部分)及
第840號和毗連政府土地
PROPOSED TEMPORARY EATING PLACE
FOR A PERIOD OF 3 YEARS
LOTS 839 (PART) AND 840 IN D.D. 114 AND
ADJOINING GOVERNMENT LAND, PAT HEUNG, YEUN LONG

SCALE 1:1000 比例尺
米 20 0 20 40 米
METRES

規劃署
PLANNING
DEPARTMENT



參考編號
REFERENCE No.
A/YL-SK/323

圖 PLAN
A-2



翠嶺小築
Greenheight Villa

KAM SHEUNG ROAD

錦上路

連接錦上路的通道
ACCESS FROM
KAM SHEUNG ROAD

道路

Road

圖例 LEGEND

 申請地點 (界線只作識別用)
APPLICATION SITE
(BOUNDARY FOR IDENTIFICATION
PURPOSE ONLY)

 入口/出口
INGRESS / EGRESS

本摘要圖於2022年1月3日擬備，所根據的資料為地政總署於2021年7月23日拍得的航攝照片編號 E140056C

EXTRACT PLAN PREPARED ON
3.1.2022 BASED ON AERIAL PHOTO No.
E140056C TAKEN ON 23.7.2021 BY
LANDS DEPARTMENT

航攝照片 AERIAL PHOTO

擬議臨時食肆 (為期 3 年)
元朗八鄉丈量約份第 114 約地段第 839 號 (部分) 及
第 840 號和毗連政府土地

PROPOSED TEMPORARY EATING PLACE
FOR A PERIOD OF 3 YEARS
LOTS 839 (PART) AND 840 IN D.D. 114 AND
ADJOINING GOVERNMENT LAND, PAT HEUNG, YEUN LONG

規劃署
PLANNING
DEPARTMENT



參考編號
REFERENCE No.
A/YL-SK/323

圖 PLAN
A-3



申請地點界線只作識別用
APPLICATION SITE BOUNDARY FOR IDENTIFICATION PURPOSE ONLY

實地照片 SITE PHOTOS

擬議臨時食肆（為期 3 年）
元朗八鄉丈量約份第 114 約地段第 839 號（部分）及
第 840 號和毗連政府土地

PROPOSED TEMPORARY EATING PLACE
FOR A PERIOD OF 3 YEARS
LOTS 839 (PART) AND 840 IN D.D. 114 AND
ADJOINING GOVERNMENT LAND, PAT HEUNG, YEUN LONG

本圖於2022年1月20日擬備，所根據的
資料為攝於2021年12月10日的實地照片

PLAN PREPARED ON 20.1.2022
BASED ON SITE PHOTOS
TAKEN ON 10.12.2021

規劃署
PLANNING
DEPARTMENT



參考編號
REFERENCE No.
A/YL-SK/323

圖 PLAN
A-4