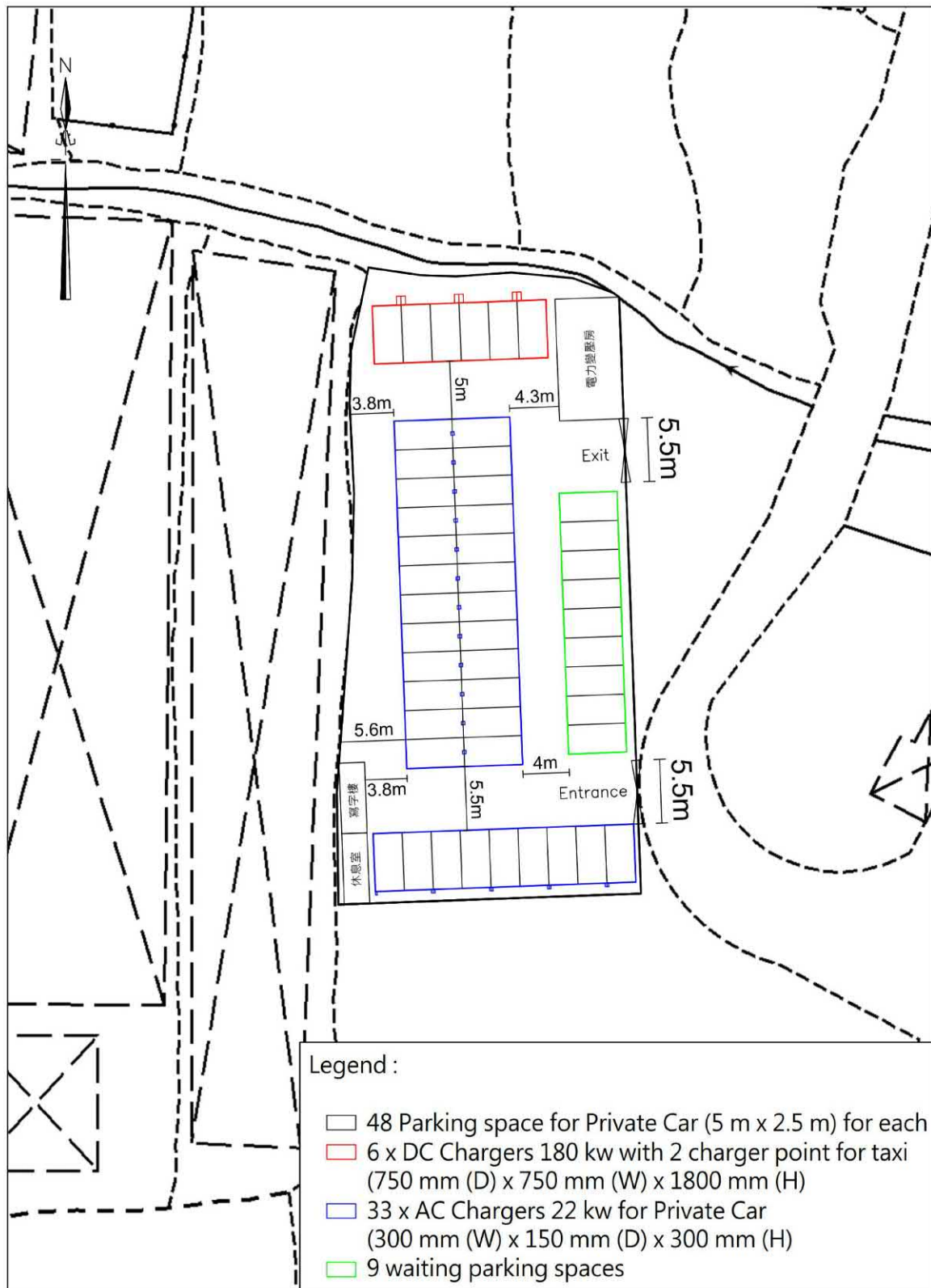


# LAYOUT PLAN



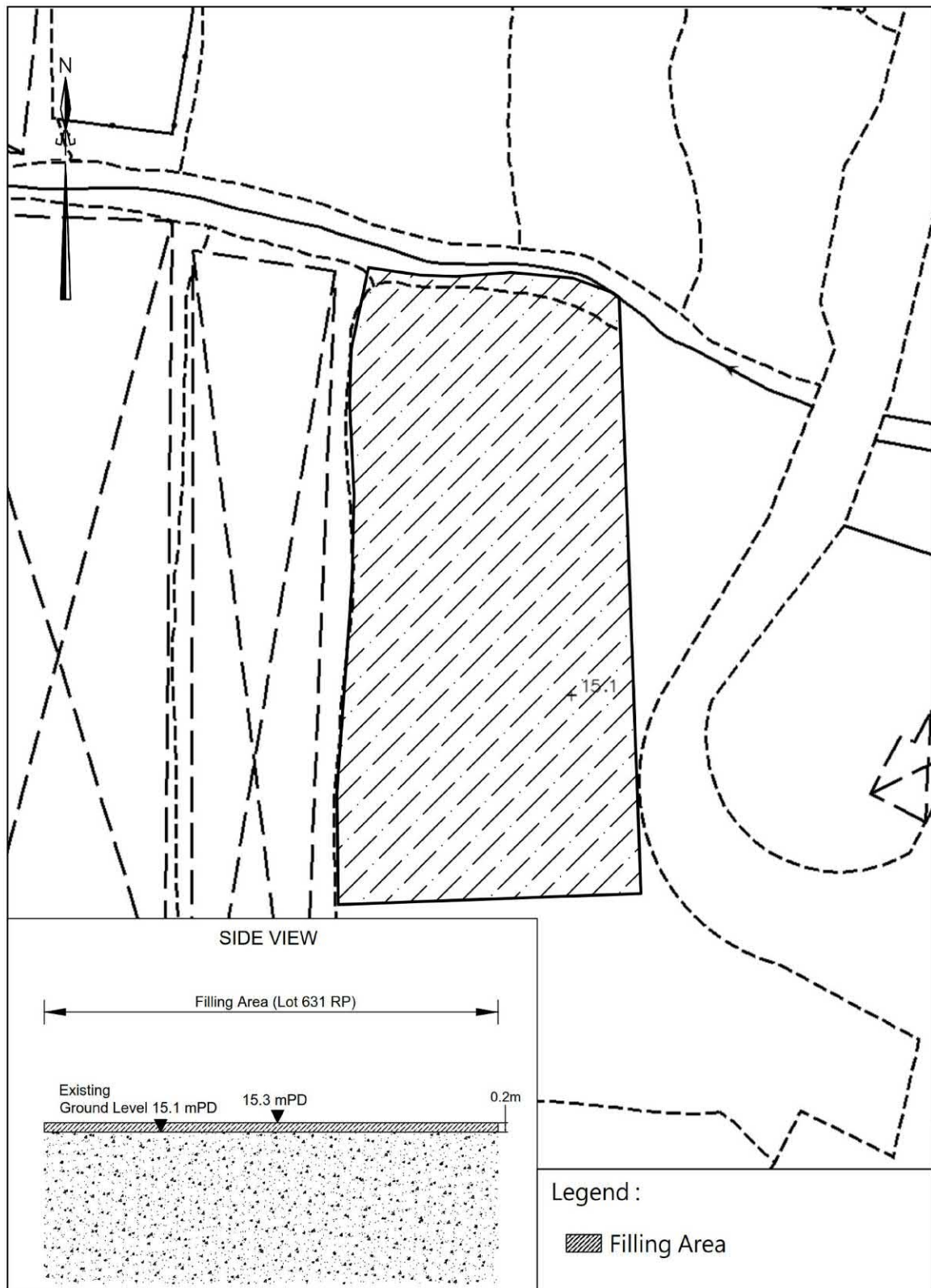
卓 弘 測 量 服 務 公 司  
CHUO WANG SURVEY SERVICES COMPANY

Scale : 1 : 500

Survey Sheet No. : 6-NE-18B

Date : October 2023

# FILLING PLAN



卓 弘 測 量 服 務 公 司  
CHUO WANG SURVEY SERVICES COMPANY

Scale : 1 : 500  
Survey Sheet No. : 6-NE-18B  
Date : October 2023

(資料來源：申請人於 7.12.2023 呈交的資料)  
(Source: Applicant's Submission of 7.12.2023)

參考編號  
REFERENCE No.

A/YL-SK/349

繪圖 DRAWING

A-2





要覽圖 KEY PLAN

SCALE 1:50 000 比例尺



石崗軍營  
Shek Kong Barracks

S/YL-PH/11

沒有任何分區計劃大綱圖  
覆蓋的範圍  
AREA NOT COVERED  
BY ANY OUTLINE  
ZONING PLAN

RUNWAY

機場 (石崗軍營)  
Air Field  
(Shek Kong Barracks)

排水道  
DRAINAGE CHANNEL

G/I/C AGR

連接石崗機場路的通道  
ACCESS ROAD FROM  
SHEK KONG AIRFIELD ROAD

申請地點  
APPLICATION SITE

水流田  
Shui Lau Tin

通道  
ACCESS ROAD

S/YL-KTS/15

S/YL-SK/9

蓮花地  
Lin Fa Tei

申請地點界線只作識別用  
APPLICATION SITE BOUNDARY  
FOR IDENTIFICATION PURPOSE ONLY

位置圖 LOCATION PLAN

本摘要圖於2024年1月11日擬備，  
所根據的資料為於2006年10月17日  
核准的分區計劃大綱圖編號S/YL-SK/9

EXTRACT PLAN PREPARED ON  
11.1.2024 BASED ON OUTLINE ZONING  
PLAN No. S/YL-SK/9 APPROVED ON  
17.10.2006

擬議臨時公眾停車場連電動車充電設施 (為期 3 年) 及填土工程  
新界元朗石崗水流田丈量約份第 112 約地段第 631 號餘段  
PROPOSED TEMPORARY PUBLIC VEHICLE PARK WITH ELECTRIC VEHICLE  
CHARGING FACILITY FOR A PERIOD OF 3 YEARS AND FILLING OF LAND  
LOT 631 RP IN D.D. 112, SHUI LAU TIN, SHEK KONG,  
YUEN LONG, NEW TERRITORIES

SCALE 1:7 500 比例尺

米 100 0 100 200 300 米  
METRES

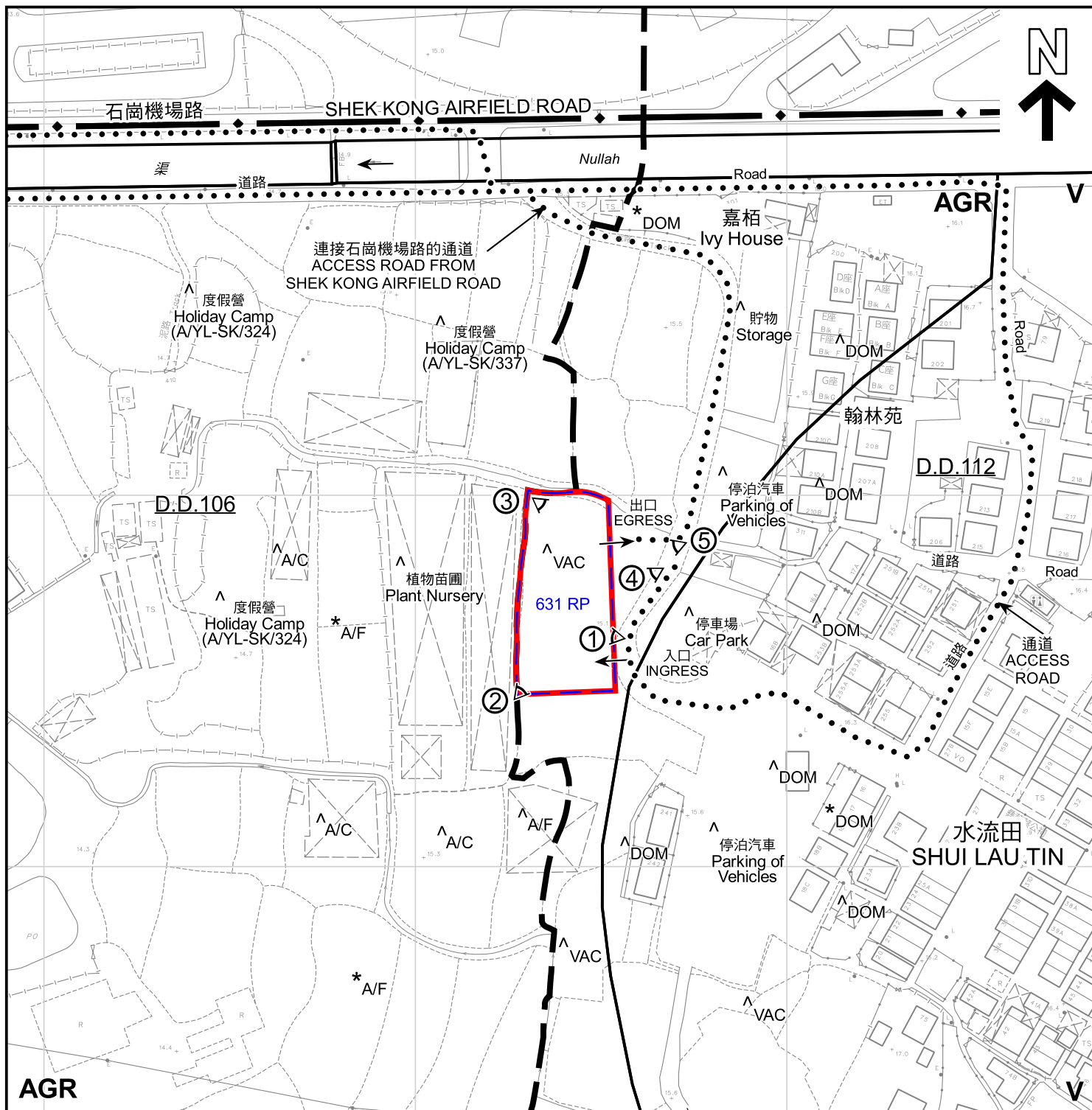
規劃署  
PLANNING  
DEPARTMENT



參考編號  
REFERENCE No.  
A/YL-SK/349

圖 PLAN  
A-1





#### 圖例 LEGEND

- |  |   |     |                                      |
|--|---|-----|--------------------------------------|
|  | 申請地點 (界線只作識別用)<br>APPLICATION SITE (BOUNDARY FOR IDENTIFICATION PURPOSE ONLY) | A/C | 常耕農地<br>CULTIVATED AGRICULTURAL LAND |
|  | 鄉村式發展<br>VILLAGE TYPE DEVELOPMENT   | A/F | 休耕農地<br>FALLOW AGRICULTURAL LAND     |
|  | 農業<br>AGRICULTURE   | DOM | 住用構築物<br>DOMESTIC STRUCTURES         |
|  | 入口/出口<br>INGRESS / EGRESS   | VAC | 空置<br>VACANT                         |
|  | ① 實地照片的觀景點<br>VIEWING POINT OF SITE PHOTO                                     |     |                                      |

#### 註釋 Notes :

- (1) 2023年7月14日勘測的土地用途  
Land uses shown on this plan are in accordance with the land use survey conducted by the Planning Department on 14.7.2023
- (2) \* 土地用途跟1991年勘測的土地用途一致  
Indicates that the use is the same as that revealed by the land use survey conducted by the Planning Department in 1991
- (3) ^ 土地用途跟1991年勘測的土地用途有別  
Indicates that the use is different from that revealed by the land use survey conducted by the Planning Department in 1991

#### 平面圖 SITE PLAN

本摘要圖於2024年1月11日擬備，  
所根據的資料為測量圖編號  
6-NE-13D 及18B  
EXTRACT PLAN PREPARED ON  
11.1.2024 BASED ON SURVEY SHEET  
No. 6-NE-13D & 18B

擬議臨時公眾停車場連電動車充電設施 (為期 3 年) 及填土工程  
新界元朗石崗水流田丈量約份第 112 約地段第 631 號餘段  
PROPOSED TEMPORARY PUBLIC VEHICLE PARK WITH ELECTRIC VEHICLE  
CHARGING FACILITY FOR A PERIOD OF 3 YEARS AND FILLING OF LAND  
LOT 631 RP IN D.D. 112, SHUI LAU TIN, SHEK KONG,  
YUEN LONG, NEW TERRITORIES

SCALE 1 : 1 500 比例尺  
米 25 0 25 50 米  
METRES

規劃署  
PLANNING  
DEPARTMENT





參考編號  
REFERENCE No.  
A/YL-SK/349

圖 PLAN  
A-2





圖例 LEGEND

-  申請地點 (界線只作識別用)  
APPLICATION SITE  
(BOUNDARY FOR IDENTIFICATION  
PURPOSE ONLY)
-  入口/出口  
INGRESS / EGRESS

航攝照片 AERIAL PHOTO

本摘要圖於2024年1月11日擬備，所根據的資料為地政總署於2022年12月25日拍得的航攝照片編號 E179873C

EXTRACT PLAN PREPARED ON  
11.1.2024 BASED ON AERIAL PHOTO No.  
E179873C TAKEN ON 25.12.2022 BY  
LANDS DEPARTMENT

擬議臨時公眾停車場連電動車充電設施 (為期 3 年) 及填土工程  
新界元朗石崗水流田丈量約份第 112 約地段第 631 號餘段  
PROPOSED TEMPORARY PUBLIC VEHICLE PARK WITH ELECTRIC VEHICLE  
CHARGING FACILITY FOR A PERIOD OF 3 YEARS AND FILLING OF LAND  
LOT 631 RP IN D.D. 112, SHUI LAU TIN, SHEK KONG,  
YUEN LONG, NEW TERRITORIES

規劃署  
PLANNING  
DEPARTMENT



參考編號  
REFERENCE No.  
A/YL-SK/349

圖 PLAN  
A-3





申請地點界線只作識別用  
APPLICATION SITE BOUNDARY FOR IDENTIFICATION PURPOSE ONLY

### 實地照片 SITE PHOTOS

本圖於2024年1月11日擬備，所根據的資料為攝於2023年7月14日的實地照片

PLAN PREPARED ON 11.1.2024  
BASED ON SITE PHOTOS  
TAKEN ON 14.7.2023

擬議臨時公眾停車場連電動車充電設施（為期 3 年）及填土工程  
新界元朗石崗水流田丈量約份第 112 約地段第 631 號餘段  
PROPOSED TEMPORARY PUBLIC VEHICLE PARK WITH ELECTRIC VEHICLE  
CHARGING FACILITY FOR A PERIOD OF 3 YEARS AND FILLING OF LAND  
LOT 631 RP IN D.D. 112, SHUI LAU TIN, SHEK KONG,  
YUEN LONG, NEW TERRITORIES

規劃署  
PLANNING  
DEPARTMENT



參考編號  
REFERENCE No.  
A/YL-SK/349

圖 PLAN  
A-4a





申請地點界線只作識別用  
APPLICATION SITE BOUNDARY FOR IDENTIFICATION PURPOSE ONLY

### 實地照片 SITE PHOTOS

本圖於2024年1月11日擬備，所根據的資料為攝於2023年7月14日的實地照片

PLAN PREPARED ON 11.1.2024  
BASED ON SITE PHOTOS  
TAKEN ON 14.7.2023

擬議臨時公眾停車場連電動車充電設施（為期 3 年）及填土工程  
新界元朗石崗水流田丈量約份第 112 約地段第 631 號餘段  
PROPOSED TEMPORARY PUBLIC VEHICLE PARK WITH ELECTRIC VEHICLE  
CHARGING FACILITY FOR A PERIOD OF 3 YEARS AND FILLING OF LAND  
LOT 631 RP IN D.D. 112, SHUI LAU TIN, SHEK KONG,  
YUEN LONG, NEW TERRITORIES

規劃署  
PLANNING  
DEPARTMENT



參考編號  
REFERENCE No.  
A/YL-SK/349

圖 PLAN  
A-4b