

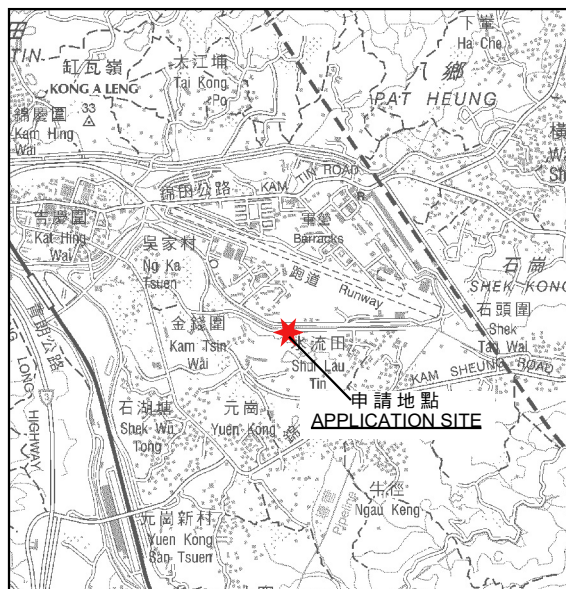
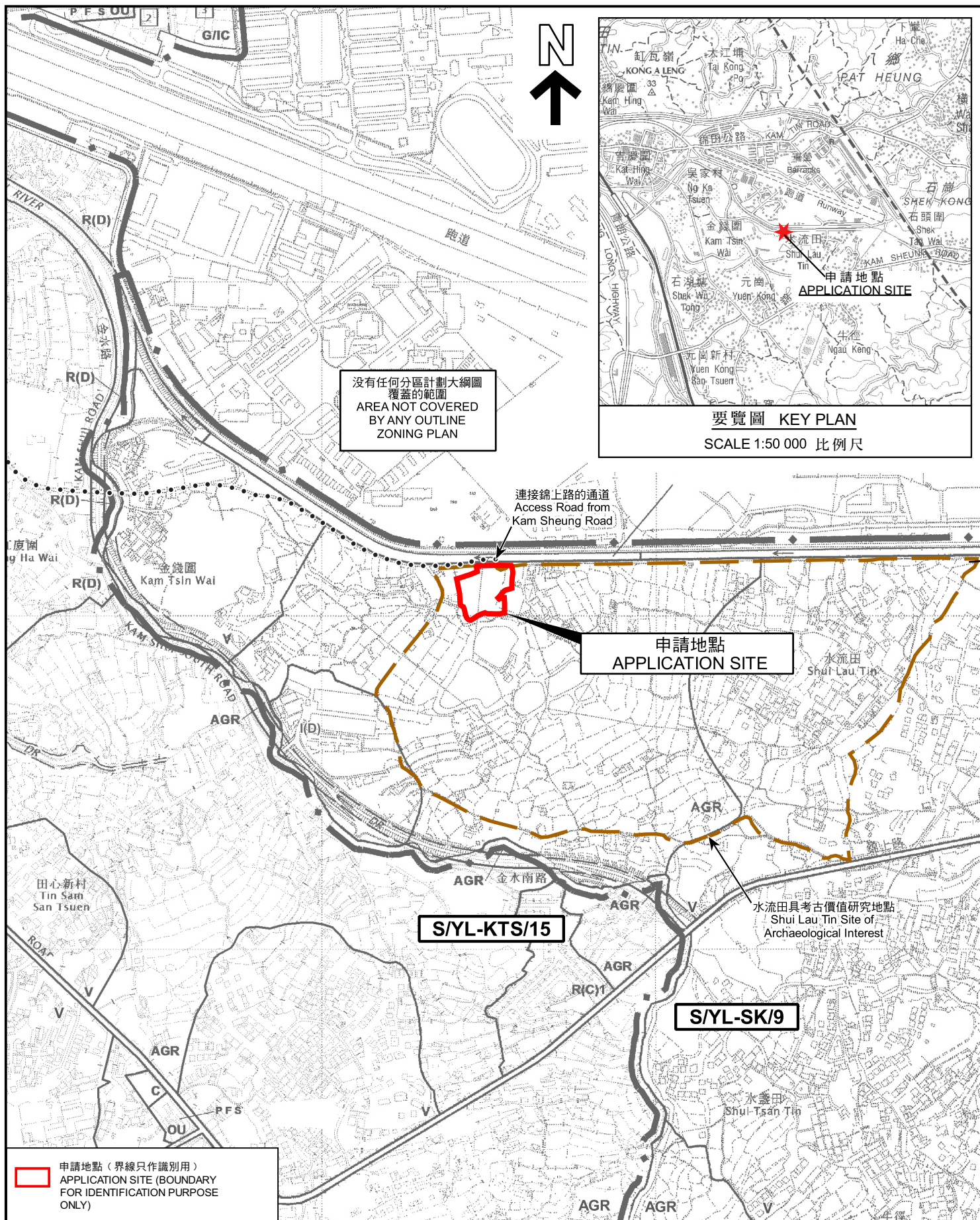
(資料來源：申請人於 29.8.2023 呈交的資料)
(Source: Applicant's Submission of 29.8.2023)

參考編號
REFERENCE No.

A/YL-SK/350

繪圖 DRAWING

A-1



要覽圖 KEY PLAN
SCALE 1:50 000 比例尺

申請地點 (界線只作識別用)
APPLICATION SITE (BOUNDARY
FOR IDENTIFICATION PURPOSE
ONLY)

位置圖 LOCATION PLAN

擬議臨時露天存放電動車輛連充電裝置及附屬辦公室 (為期3年)
新界元朗石崗丈量約份第106約地段第987號及第988號和毗連政府土地
PROPOSED TEMPORARY OPEN STORAGE OF ELECTRIC VEHICLES
WITH CHARGING FACILITIES AND ANCILLARY SITE OFFICE
FOR A PERIOD OF 3 YEARS
LOTS 987 AND 988 IN D.D. 106 AND ADJOINING GOVERNMENT LAND,
SHEK KONG, YUEN LONG, NEW TERRITORIES

SCALE 1:7 500 比例尺
米 100 0 100 200 300 米
METRES

規劃署
PLANNING
DEPARTMENT

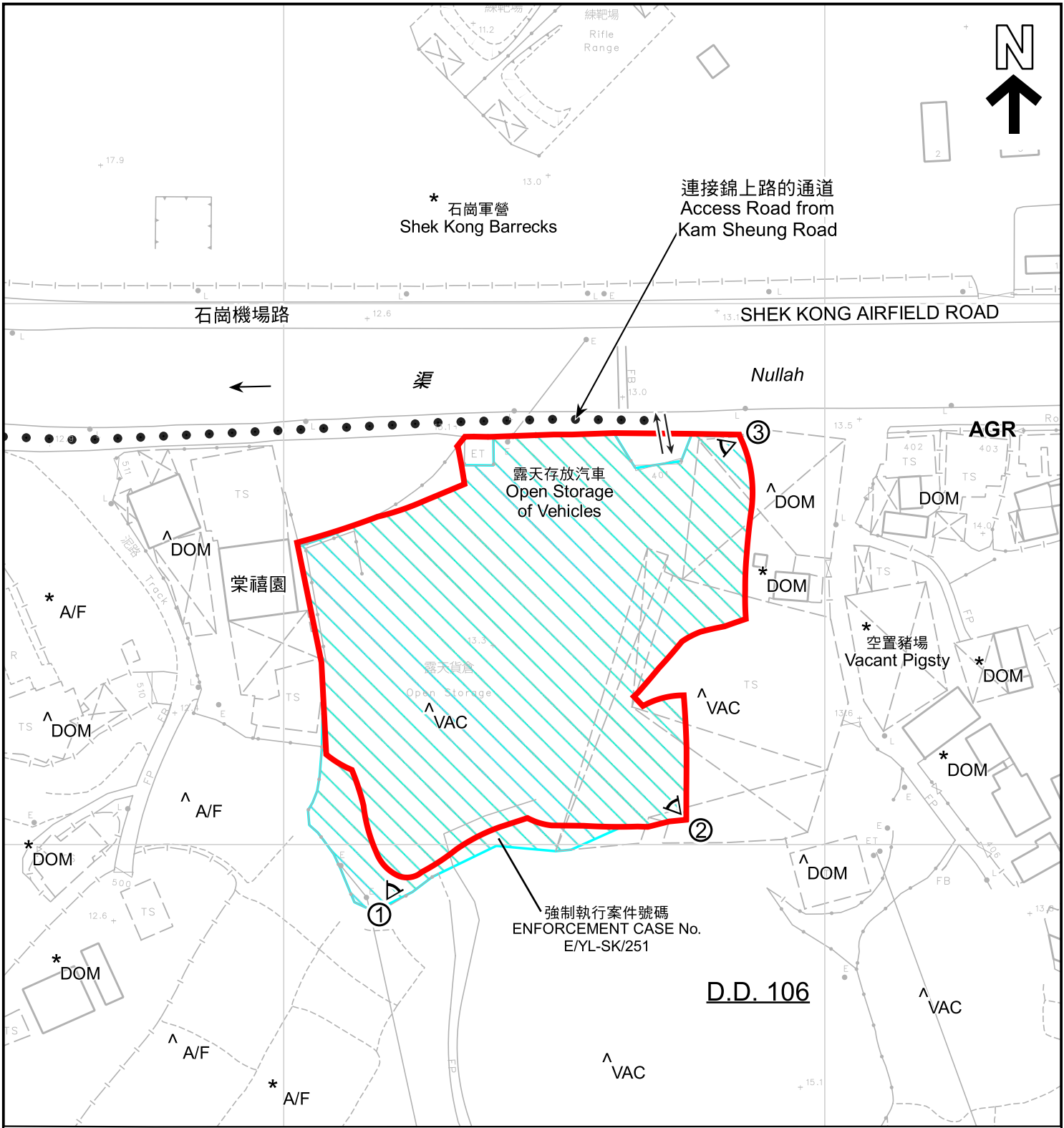





參考編號
REFERENCE No.
A/YL-SK/350

圖 PLAN
A-1

本摘要圖於2024年1月4日擬備，
所根據的資料為於2006年10月17日
核准的分區計劃大綱圖編號S/YL-SK/9

EXTRACT PLAN PREPARED ON
4.1.2024 BASED ON OUTLINE ZONING
PLAN No. S/YL-SK/9 APPROVED ON
17.10.2006



圖例 LEGEND		註釋 Notes :	
	申請地點 (界線只作識別用) APPLICATION SITE (BOUNDARY FOR IDENTIFICATION PURPOSE ONLY)	(1)	2023年7月28日勘测的土地用途 Land uses shown on this plan are in accordance with the land use survey conducted by the Planning Department on 28.7.2023
AGR	農業 AGRICULTURE	(2) *	土地用途跟1991年勘测的土地用途一致 Indicates that the use is the same as that revealed by the land use survey conducted by the Planning Department in 1991
A/F	休耕農地 FALLOW AGRICULTURAL LAND	(3) ^	土地用途跟1991年勘测的土地用途有別 Indicates that the use is different from that revealed by the land use survey conducted by the Planning Department in 1991
DOM	住用構築物 DOMESTIC STRUCTURES		
M/U	荒地 UNUSED LAND		
VAC	空置 VACANT		
	入口/出口 INGRESS / EGRESS		
	實地照片的觀景點 VIEWING POINT OF SITE PHOTO		

本摘要圖於2024年1月5日擬備， 所根據的資料為測量圖編號6-NE-13C及13D EXTRACT PLAN PREPARED ON 5.1.2024 BASED ON SURVEY SHEETS No. 6-NE-13C & 13D	平面圖 SITE PLAN 擬議臨時露天存放電動車輛連充電裝置及附屬辦公室（為期3年） 新界元朗石崗丈量約份第106約地段第987號及第988號和毗連政府土地 PROPOSED TEMPORARY OPEN STORAGE OF ELECTRIC VEHICLES WITH CHARGING FACILITIES AND ANCILLARY SITE OFFICE FOR A PERIOD OF 3 YEARS LOTS 987 AND 988 IN D.D. 106 AND ADJOINING GOVERNMENT LAND, SHEK KONG, YUEN LONG, NEW TERRITORIES SCALE 1:1 000 比例尺 		規劃署 PLANNING DEPARTMENT 
	參考編號 REFERENCE No. A/YL-SK/350		圖 PLAN A-2



圖例 LEGEND

 申請地點（界線只作識別用）
APPLICATION SITE (BOUNDARY FOR IDENTIFICATION PURPOSE ONLY)

 入口/出口
INGRESS / EGRESS

本摘要圖於2024年1月5日擬備，
所根據的資料為地政總署於2022年12月25日
拍得的航攝照片編號 E179873C
EXTRACT PLAN PREPARED ON 5.1.2024
BASED ON AERIAL PHOTO No.
E179873C TAKEN ON 25.12.2022
BY LANDS DEPARTMENT

航攝照片 AERIAL PHOTO

擬議臨時露天存放電動車輛連充電裝置及附屬辦公室（為期3年）
新界元朗石崗丈量約份第106約地段第987號及第988號和毗連政府土地
PROPOSED TEMPORARY OPEN STORAGE OF ELECTRIC VEHICLES
WITH CHARGING FACILITIES AND ANCILLARY SITE OFFICE
FOR A PERIOD OF 3 YEARS
LOTS 987 AND 988 IN D.D. 106 AND ADJOINING GOVERNMENT LAND,
SHEK KONG, YUEN LONG, NEW TERRITORIES

規劃署 PLANNING DEPARTMENT		
參考編號 REFERENCE No. A/YL-SK/350	圖 PLAN A-3	

1



申請地點
APPLICATION SITE

2



申請地點
APPLICATION SITE

3



申請地點
APPLICATION SITE

申請地點界線只作識別用
APPLICATION SITE BOUNDARY FOR IDENTIFICATION PURPOSE ONLY

實地照片 SITE PHOTOS

本圖於2024年1月5日擬備，所根據的資料為攝於2023年11月9日的實地照片
PLAN PREPARED ON 5.1.2024
BASED ON SITE PHOTOS
TAKEN ON 9.11.2023

擬議臨時露天存放電動車輛連充電裝置及附屬辦公室（為期3年）
新界元朗石崗丈量約份第106約地段第987號及第988號和毗連政府土地
PROPOSED TEMPORARY OPEN STORAGE OF ELECTRIC VEHICLES
WITH CHARGING FACILITIES AND ANCILLARY SITE OFFICE
FOR A PERIOD OF 3 YEARS
LOTS 987 AND 988 IN D.D. 106 AND ADJOINING GOVERNMENT LAND,
SHEK KONG, YUEN LONG, NEW TERRITORIES

規劃署
PLANNING
DEPARTMENT



參考編號
REFERENCE No.
A/YL-SK/350

圖 PLAN
A-4