

Project 項目名稱:

Proposed Temporary Place of Recreation, Sports or Culture
(Hobby Farm) and Land Filling at Lot 1326 (part),
1327 S.B (part) and 1327 S.C (part) in D.D.114,
Shek Kong, Yuen Long, New Territories

Drawing Title 圖紙標題:

Layout Plan

Drawing No. 圖號:

20240609

Remarks 備註:

 Farmland
 Structure

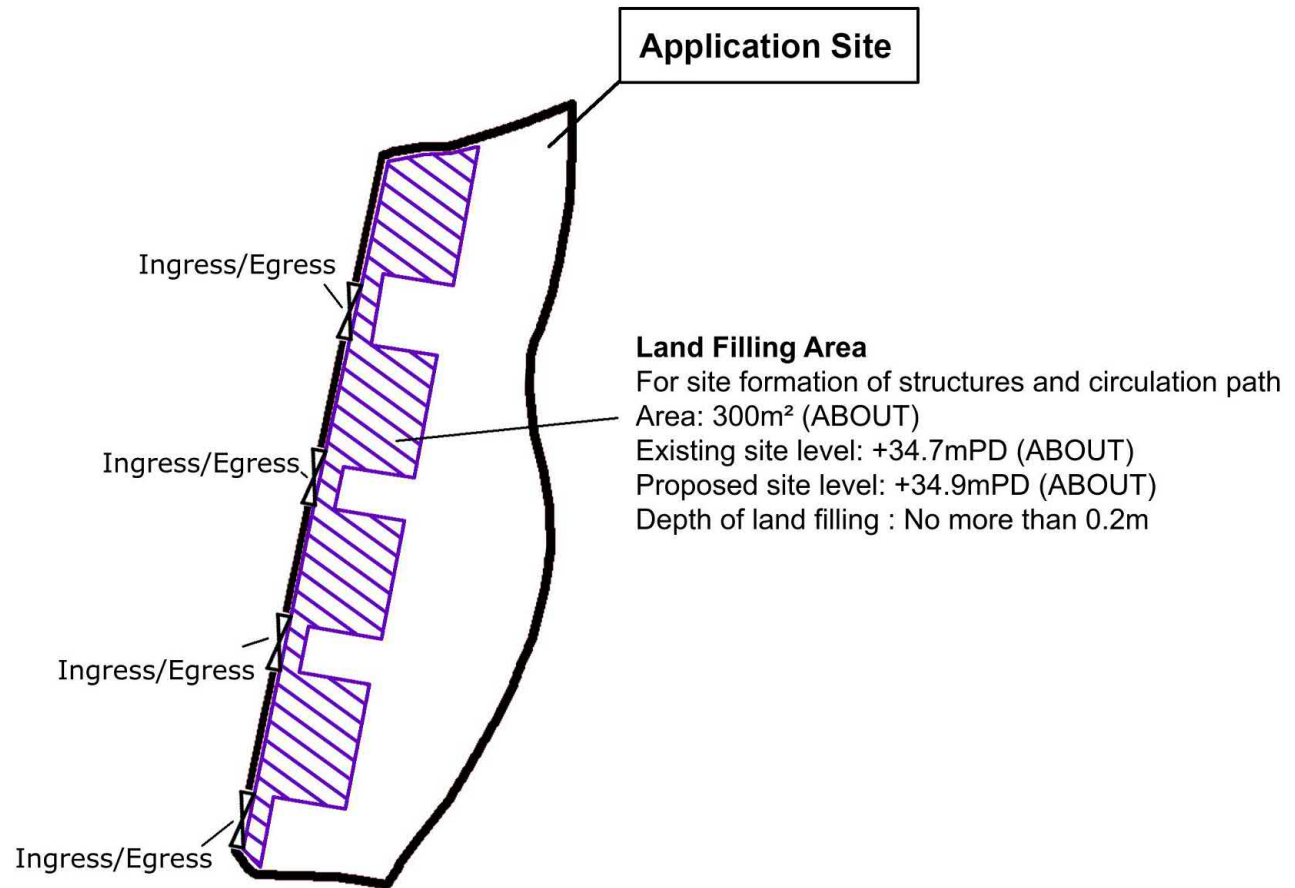
參考編號
REFERENCE No.

A/YL-SK/378

繪圖 DRAWING

A-1

(資料來源：申請人於 18.6.2024 呈交的資料)
(Source: Applicant's Submission of 18.6.2024)



Project 項目名稱:

Proposed Temporary Place of Recreation, Sports or Culture (Hobby Farm) and Land Filling at lot 1326 (part), 1327 S.B (part) and 1327 S.C (part) in D.D.114, Shek Kong, Yuen Long, New Territories

Drawing Title 圖紙標題:

Paved Ratio

Drawing No. 圖號:

20240611

Remarks 備註:

 Land Filling Area

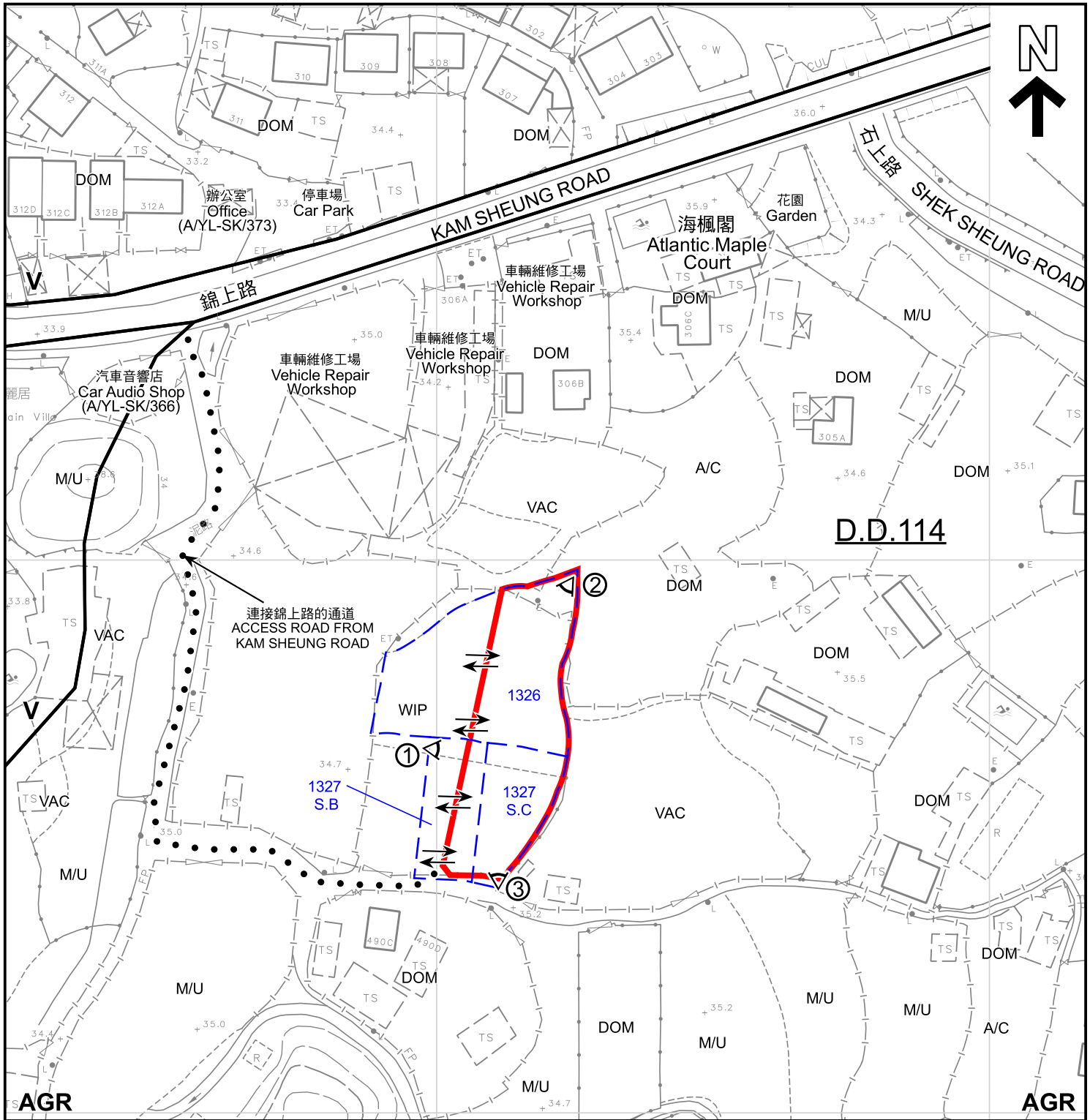
參考編號
REFERENCE No.

A/YL-SK/378

繪圖 DRAWING

A-2

(資料來源：申請人於 18.6.2024 呈交的資料)
(Source: Applicant's Submission of 18.6.2024)



圖例 LEGEND

- 申請地點 (界線只作識別用)
APPLICATION SITE (BOUNDARY FOR IDENTIFICATION PURPOSE ONLY)
- 鄉村式發展
VILLAGE TYPE DEVELOPMENT
- 農業
AGRICULTURE

- A/C 常耕農地
CULTIVATED AGRICULTURAL LAND
- DOM 住用構築物
DOMESTIC STRUCTURES
- M/U 荒地
UNUSED LAND
- WIP 施工中
WORKS IN PROGRESS
- VAC 空置
VACANT

- 擬議入口/出口
PROPOSED INGRESS / EGRESS
- 實地照片的觀景點
VIEWING POINT OF SITE PHOTO

註釋 Note:

- (1) 2024年6月28日勘測的土地用途
Land uses shown on this plan are in accordance with the land use survey conducted by the Planning Department on 28.6.2024

本摘要圖於2024年7月26日擬備，
所根據的資料為測量圖編號6-NE-19B
EXTRACT PLAN PREPARED ON
26.7.2024 BASED ON SURVEY SHEET
No. 6-NE-19B

平面圖 SITE PLAN
擬議臨時康體文娛場所 (休閒農莊) (為期3年) 及填土工程
元朗石崗丈量約份第114約地段第1326號 (部分)、
第1327號B分段 (部分) 及第1327號C分段 (部分)
PROPOSED TEMPORARY PLACE OF RECREATION,
SPORTS OR CULTURE (HOBBY FARM)
FOR A PERIOD OF 3 YEARS AND FILLING OF LAND
LOTS 1326 (PART), 1327 S.B (PART) AND 1327 S.C (PART)
IN D.D.114, SHEK KONG, YUEN LONG

SCALE 1:1 000 比例尺
0 20 40 米 METRES

規劃署
PLANNING
DEPARTMENT





參考編號
REFERENCE No.
AYL-SK/378

圖 PLAN
A-2



圖例 LEGEND

-  申請地點（界線只作識別用）
APPLICATION SITE
(BOUNDARY FOR IDENTIFICATION
PURPOSE ONLY)
-  擬議入口/出口
PROPOSED INGRESS / EGRESS

航攝照片 AERIAL PHOTO

本摘要圖於2024年7月26日擬備，所根據的資料為地政總署於2023年2月27日拍得的航攝照片編號E189350C

EXTRACT PLAN PREPARED ON
26.7.2024 BASED ON AERIAL PHOTO No.
E189350C TAKEN ON 27.2.2023 BY
LANDS DEPARTMENT

擬議臨時康體文娛場所（休閒農莊）（為期3年）及填土工程
元朗石崗丈量約份第114約地段第1326號（部分）、
第1327號B分段（部分）及第1327號C分段（部分）
PROPOSED TEMPORARY PLACE OF RECREATION,
SPORTS OR CULTURE (HOBBY FARM)
FOR A PERIOD OF 3 YEARS AND FILLING OF LAND
LOTS 1326 (PART), 1327 S.B (PART) AND 1327 S.C (PART)
IN D.D.114, SHEK KONG, YUEN LONG

規劃署
PLANNING
DEPARTMENT



參考編號
REFERENCE No.
A/YL-SK/378

圖 PLAN
A-3



申請地點界線只作識別用
APPLICATION SITE BOUNDARY FOR IDENTIFICATION PURPOSE ONLY

實地照片 SITE PHOTOS

擬議臨時康體文娛場所（休閒農莊）（為期3年）及填土工程
元朗石崗丈量約份第114約地段第1326號（部分）、
第1327號B分段（部分）及第1327號C分段（部分）
PROPOSED TEMPORARY PLACE OF RECREATION,
SPORTS OR CULTURE (HOBBY FARM)
FOR A PERIOD OF 3 YEARS AND FILLING OF LAND
LOTS 1326 (PART), 1327 S.B (PART) AND 1327 S.C (PART)
IN D.D.114, SHEK KONG, YUEN LONG

規劃署
PLANNING
DEPARTMENT



參考編號
REFERENCE No.
A/YL-SK/378

圖 PLAN
A-4

本圖於2024年7月15日擬備，所根據的
資料為攝於2024年7月11日的實地照片

PLAN PREPARED ON 15.7.2024
BASED ON SITE PHOTOS
TAKEN ON 11.7.2024