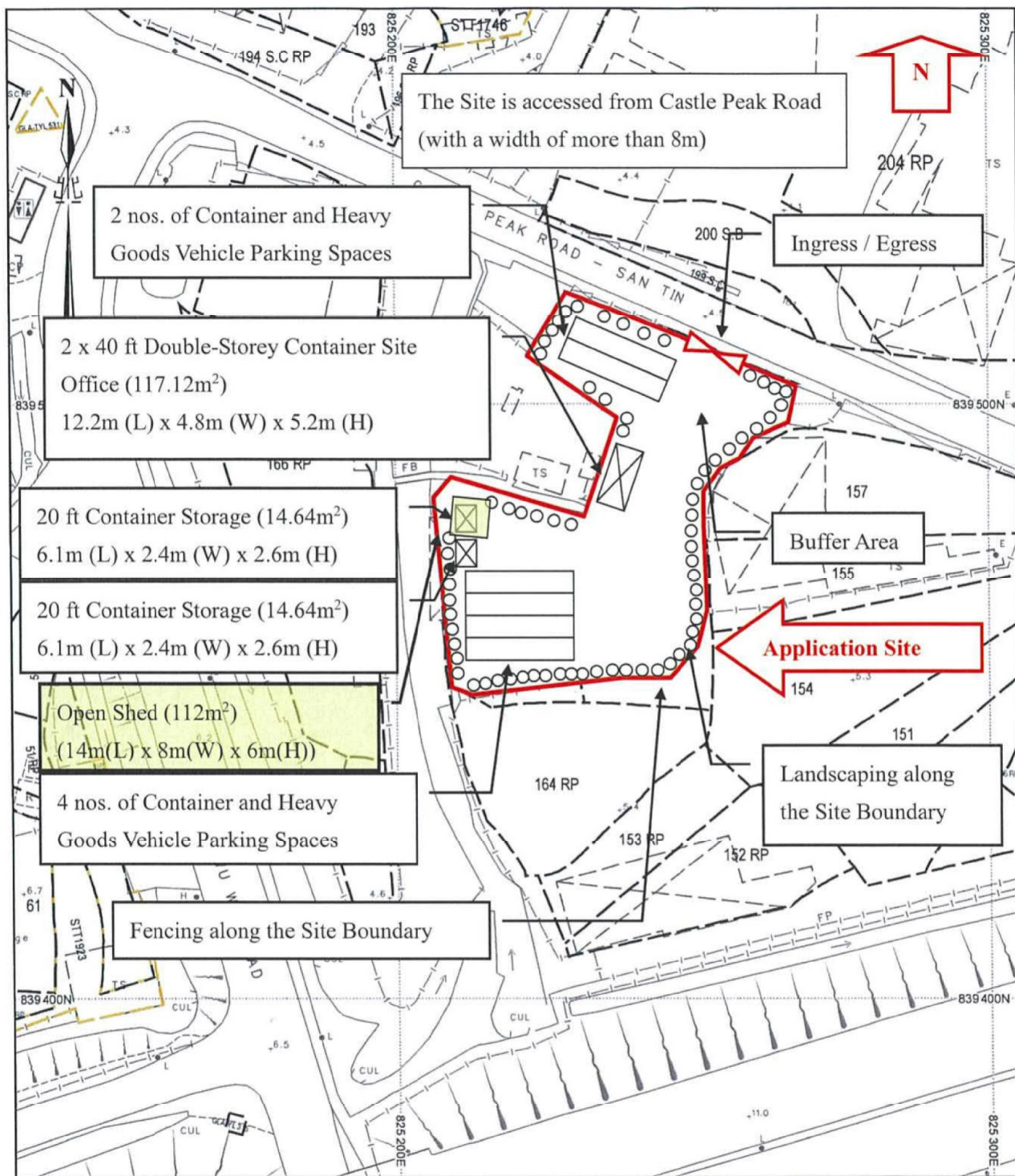



# 地段索引圖 LOT INDEX PLAN



地政總署測繪處 Survey and Mapping Office, Lands Department

比例尺 SCALE ~~1:1 000~~



**For Identification Only**

(摘錄自申請人於 31.3.2021 呈交的申請書)  
(Extract from Applicant's Submission of 31.3.2021)

參考編號  
REFERENCE No.  
**A/YL-ST/590**

繪圖 DRAWING  
A-1



要覽圖 KEY PLAN

SCALE 1 : 50 000 比例尺



及濕地改善區  
WETLAND DEVELOPMENT  
IMPROVEMENT AREA

S/YL-ST/8

濕地保育區界線  
BOUNDARY OF  
WETLAND  
CONSERVATION  
AREA

新田  
SAN TIN

東鐵綫  
Tung Chan Wai

長壽圍  
Yan Shan Wai

安龍村  
On Lung Tsuen

蕃田村  
Fan Tin Tsuen

新龍村  
San Lung Tsuen

濕地緩衝區界線  
BOUNDARY OF  
WETLAND  
BUFFER AREA

青龍村  
Tsing Lung Tsuen

360 (13.3.09) X  
404 (17.6.11)  
455 (12.12.14)  
512 (8.12.17)

361 (13.3.09)  
414 (18.5.12) X  
465 (22.5.15)

申請地點  
APPLICATION SITE

綜合發展包括濕地修復區  
COMPREHENSIVE DEVELOPMENT  
TO INCLUDE WETLAND  
RESTORATION AREA

527 (3.8.18)

375 (18.9.09)  
418 (7.9.12)  
475 (4.9.15) X

373 (18.9.09) X

374 (18.9.09)  
420 (7.9.12)  
478 (9.10.15)  
535 (18.1.19)

S/YL-NTM/12

圖例 LEGEND

243 (17.7.04)

獲批准的申請  
APPROVED APPLICATION

244 (17.7.04)

被拒絕的申請  
REJECTED APPLICATION

72 (10.9.99) X

已撤銷  
REVOKED

會議日期  
DATE OF MEETING

申請編號  
APPLICATION NUMBER

申請地點界線只作識別用  
APPLICATION SITE BOUNDARY  
FOR IDENTIFICATION PURPOSE ONLY

位置圖及同類申請 LOCATION PLAN WITH SIMILAR APPLICATIONS

臨時公眾停車場(包括貨櫃車及重型貨車)的規劃許可續期(為期3年)  
新界元朗新田丈量約份第105約地段第158號、第162號餘段(部分)  
及第198號B分段和毗鄰政府土地

RENEWAL OF PLANNING APPROVAL FOR TEMPORARY PUBLIC  
VEHICLE PARK (INCLUDING CONTAINER VEHICLE AND HEAVY  
GOODS VEHICLE) FOR A PERIOD OF 3 YEARS  
LOTS 158, 162 RP (PART) AND 198 S.B IN D.D. 105 AND ADJOINING  
GOVERNMENT LAND IN SAN TIN, YUEN LONG, NEW TERRITORIES

SCALE 1 : 7 500 比例尺

米 100 0 100 200 300 米  
METRES

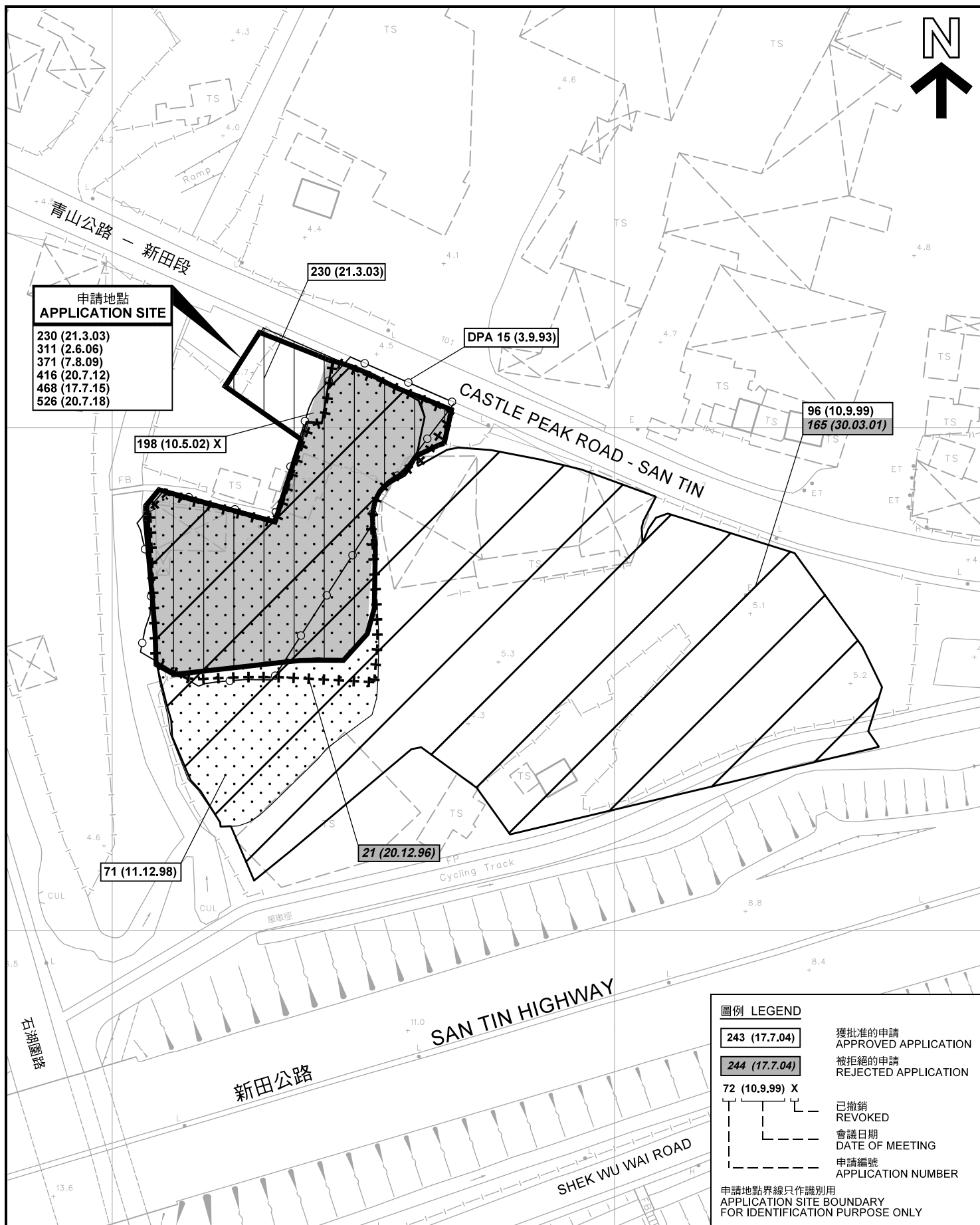
本摘要圖於2021年5月25日擬備，  
所根據的資料為於2006年12月5日  
核准的分區計劃大綱圖編號S/YL-ST/8  
EXTRACT PLAN PREPARED ON 25.5.2021  
BASED ON OUTLINE ZONING PLAN No.  
S/YL-ST/8 APPROVED ON 5.12.2006

規劃署  
PLANNING  
DEPARTMENT



參考編號  
REFERENCE No.  
A/YL-ST/590

圖 PLAN  
A-1a



申請地點  
APPLICATION SITE

230 (21.3.03)  
311 (2.6.06)  
371 (7.8.09)  
416 (20.7.12)  
468 (17.7.15)  
526 (20.7.18)

198 (10.5.02) X

71 (11.12.98)

21 (20.12.96)

DPA 15 (3.9.93)

96 (10.9.99)  
165 (30.03.01)

圖例 LEGEND

243 (17.7.04)

獲批准的申請  
APPROVED APPLICATION

244 (17.7.04)

被拒絕的申請  
REJECTED APPLICATION

72 (10.9.99) X

已撤銷  
REVOKED

會議日期  
DATE OF MEETING

申請編號  
APPLICATION NUMBER

申請地點界線只作識別用  
APPLICATION SITE BOUNDARY  
FOR IDENTIFICATION PURPOSE ONLY

先前申請圖 PREVIOUS APPLICATION PLAN

臨時公眾停車場(包括貨櫃車及重型貨車)的規劃許可續期(為期3年)  
新界元朗新田丈量約份第105約地段第158號、第162號餘段(部分)  
及第198號B分段和毗鄰政府土地  
RENEWAL OF PLANNING APPROVAL FOR TEMPORARY PUBLIC  
VEHICLE PARK (INCLUDING CONTAINER VEHICLE AND HEAVY  
GOODS VEHICLE) FOR A PERIOD OF 3 YEARS  
LOTS 158, 162 RP (PART) AND 198 S.B IN D.D. 105 AND ADJOINING  
GOVERNMENT LAND IN SAN TIN, YUEN LONG, NEW TERRITORIES

SCALE 1 : 1 000 比例尺

米 20 0 20 40 米  
METRES

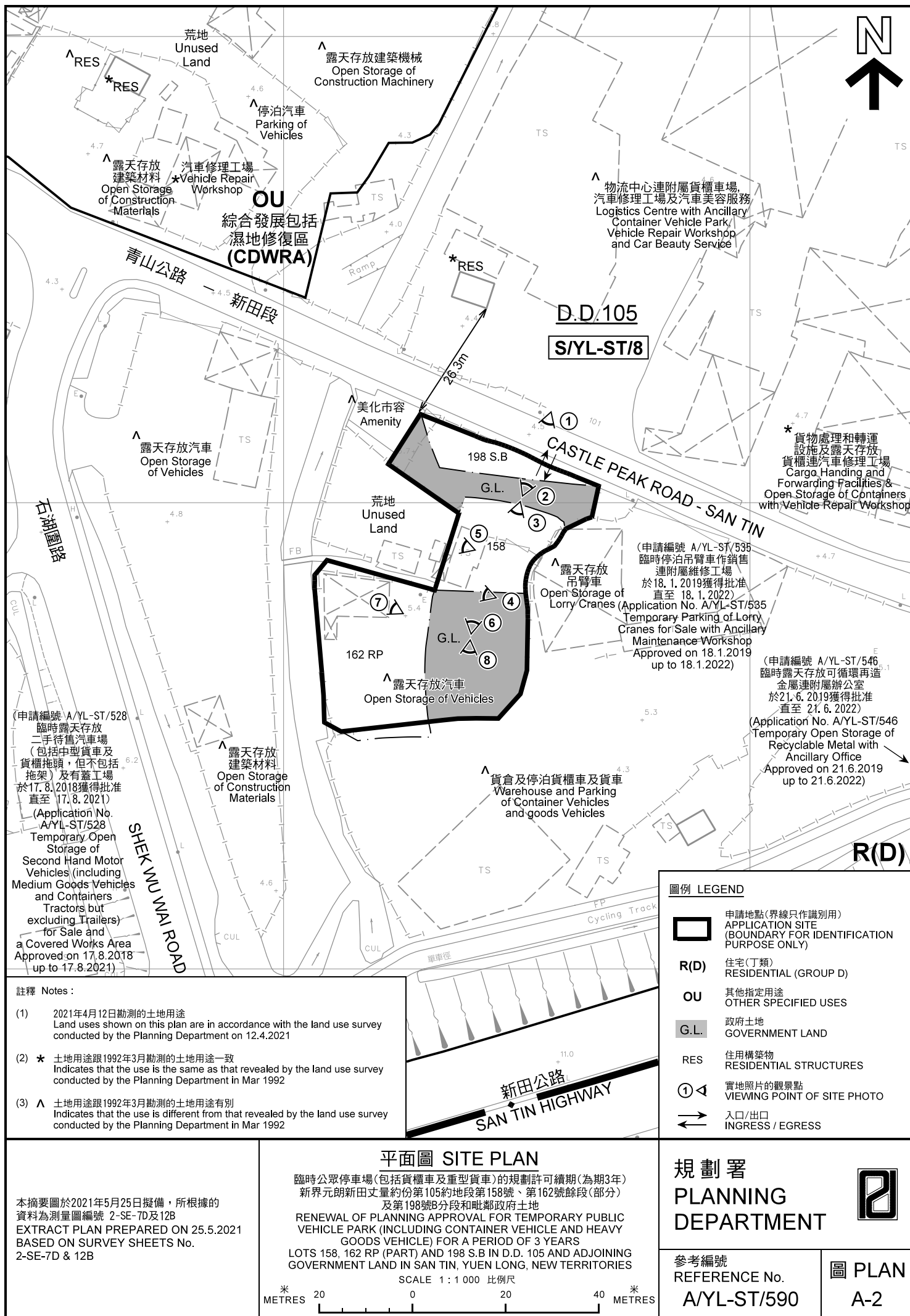
規劃署  
PLANNING  
DEPARTMENT



參考編號  
REFERENCE No.  
A/YL-ST/590

圖 PLAN  
A-1b

本摘要圖於2021年5月25日擬備，所根據的  
資料為測量圖編號 2-SE-12B  
EXTRACT PLAN PREPARED ON 25.5.2021  
BASED ON SURVEY SHEET No.  
2-SE-12B







圖例 LEGEND



申請地點(界線只作識別用)  
APPLICATION SITE  
(BOUNDARY FOR IDENTIFICATION  
PURPOSE ONLY)

本摘要圖於2021年5月6日擬備，所根據的資料為地政總署於2020年4月15日拍得的航攝照片編號 E094073C  
EXTRACT PLAN PREPARED ON 6.5.2021  
BASED ON AERIAL PHOTO No.  
E094073C TAKEN ON 15.4.2020  
BY LANDS DEPARTMENT

航攝照片 AERIAL PHOTO

臨時公眾停車場(包括貨櫃車及重型貨車)的規劃許可續期(為期3年)  
新界元朗新田丈量約份第105約地段第158號、第162號餘段(部分)  
及第198號B分段和毗鄰政府土地  
RENEWAL OF PLANNING APPROVAL FOR TEMPORARY PUBLIC  
VEHICLE PARK (INCLUDING CONTAINER VEHICLE AND HEAVY  
GOODS VEHICLE) FOR A PERIOD OF 3 YEARS  
LOTS 158, 162 RP (PART) AND 198 S.B IN D.D. 105 AND ADJOINING  
GOVERNMENT LAND IN SAN TIN, YUEN LONG, NEW TERRITORIES

規劃署  
PLANNING  
DEPARTMENT



參考編號  
REFERENCE No.  
A/YL-ST/590

圖 PLAN  
A-3





申請地點界線只作識別用 APPLICATION SITE BOUNDARY FOR IDENTIFICATION PURPOSE ONLY

### 實地照片 SITE PHOTOS

本圖於2021年5月6日擬備，所根據的資料為攝於2021年4月12日的實地照片  
PLAN PREPARED ON 6.5.2021  
BASED ON SITE PHOTOS  
TAKEN ON 12.4.2021

臨時公眾停車場(包括貨櫃車及重型貨車)的規劃許可續期(為期3年)  
新界元朗新田丈量約份第105約地段第158號、第162號餘段(部分)  
及第198號B分段和毗鄰政府土地  
RENEWAL OF PLANNING APPROVAL FOR TEMPORARY PUBLIC  
VEHICLE PARK (INCLUDING CONTAINER VEHICLE AND HEAVY  
GOODS VEHICLE) FOR A PERIOD OF 3 YEARS  
LOTS 158, 162 RP (PART) AND 198 S.B IN D.D. 105 AND ADJOINING  
GOVERNMENT LAND IN SAN TIN, YUEN LONG, NEW TERRITORIES

規劃署  
PLANNING  
DEPARTMENT



參考編號  
REFERENCE No.  
A/YL-ST/590

圖 PLAN  
A-4a





5

申請地點  
APPLICATION SITE



6

申請地點  
APPLICATION SITE



7

申請地點  
APPLICATION SITE



8

申請地點  
APPLICATION SITE

申請地點界線只作識別用 APPLICATION SITE BOUNDARY FOR IDENTIFICATION PURPOSE ONLY

### 實地照片 SITE PHOTOS

本圖於2021年5月6日擬備，所根據的資料為攝於2021年4月12日的實地照片  
PLAN PREPARED ON 6.5.2021  
BASED ON SITE PHOTOS  
TAKEN ON 12.4.2021

臨時公眾停車場(包括貨櫃車及重型貨車)的規劃許可續期(為期3年)  
新界元朗新田丈量約份第105約地段第158號、第162號餘段(部分)  
及第198號B分段和毗鄰政府土地  
RENEWAL OF PLANNING APPROVAL FOR TEMPORARY PUBLIC  
VEHICLE PARK (INCLUDING CONTAINER VEHICLE AND HEAVY  
GOODS VEHICLE) FOR A PERIOD OF 3 YEARS  
LOTS 158, 162 RP (PART) AND 198 S.B IN D.D. 105 AND ADJOINING  
GOVERNMENT LAND IN SAN TIN, YUEN LONG, NEW TERRITORIES

規劃署  
PLANNING  
DEPARTMENT



參考編號  
REFERENCE No.  
A/YL-ST/590

圖 PLAN  
A-4b