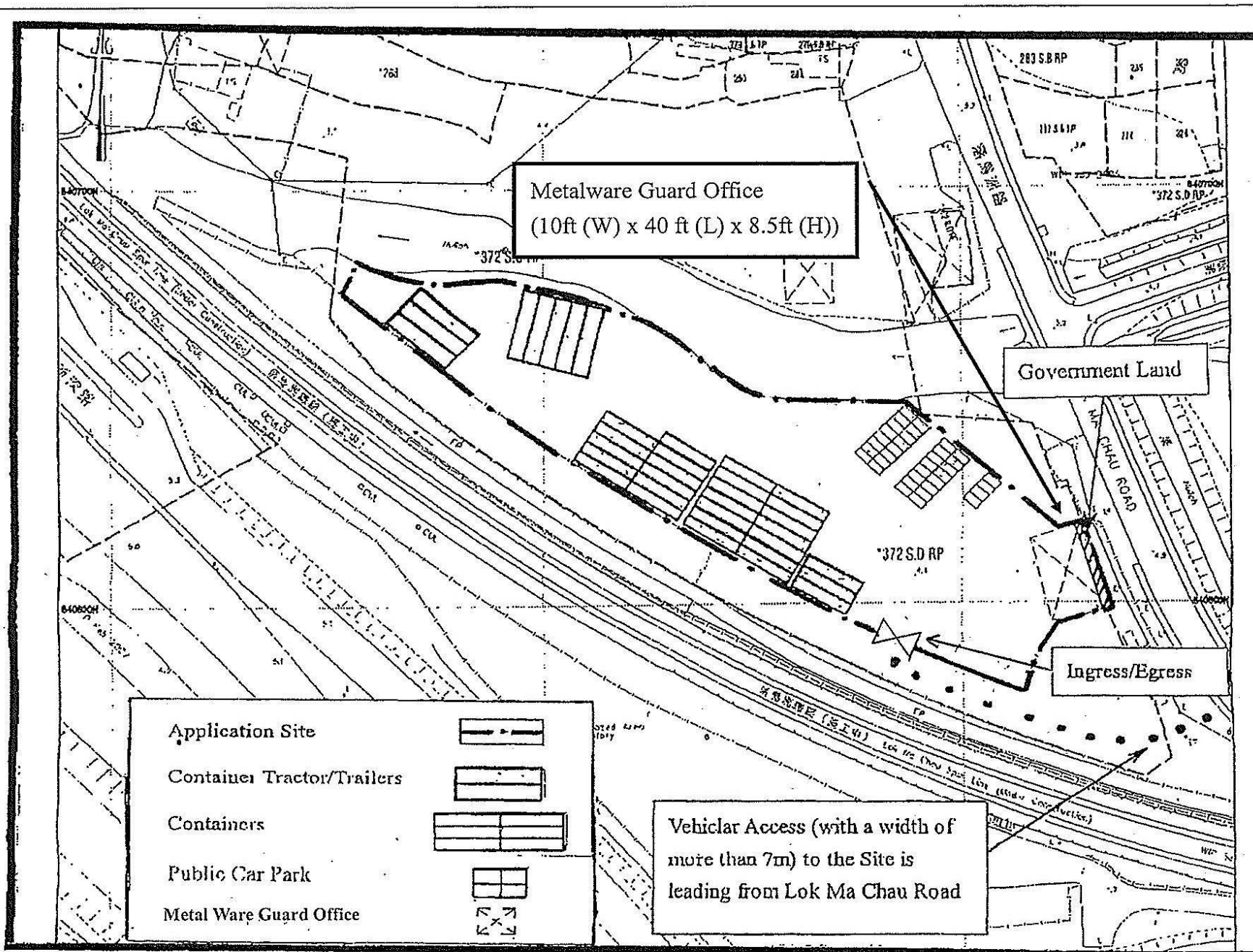


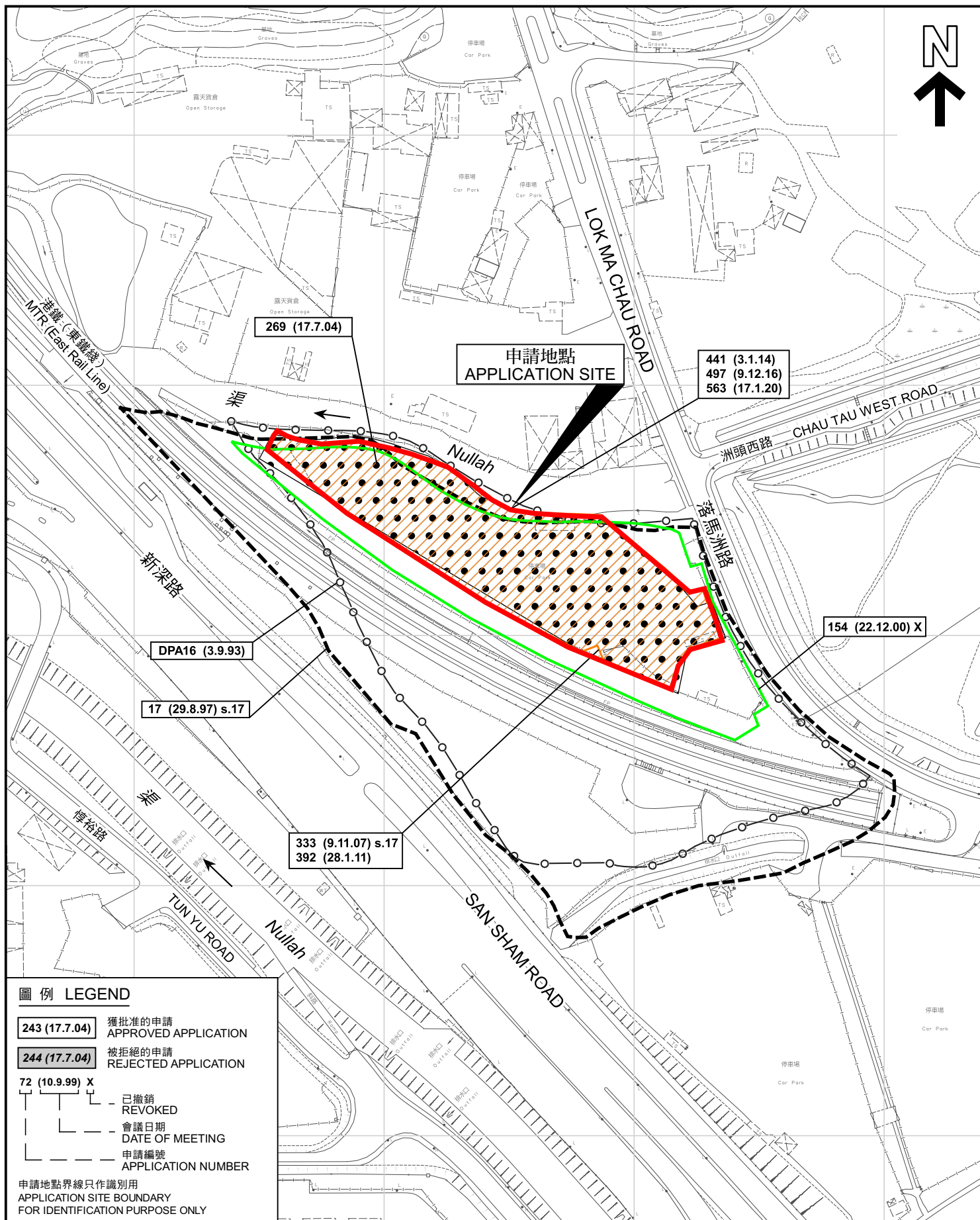
For Identification Only



(摘錄自申請人於 29.11.2022 呈交的申請書)
(Extract from Applicant's
Submission of 29.11.2022)

參考編號
REFERENCE No.
A/YL-ST/635

繪圖
DRAWING
A - 1



圖例 LEGEND

- 243 (17.7.04)** 獲批准的申請
APPROVED APPLICATION
- 244 (17.7.04)** 被拒絕的申請
REJECTED APPLICATION
- 72 (10.9.99) X**
已撤銷
REVOKED
- 會議日期
DATE OF MEETING
- 申請編號
APPLICATION NUMBER

申請地點界線只作識別用
APPLICATION SITE BOUNDARY
FOR IDENTIFICATION PURPOSE ONLY

先前申請圖 PREVIOUS APPLICATION PLAN

臨時貨櫃車停車場、露天存放貨櫃和
公眾私家車停車場的規劃許可續期（為期 3 年）
元朗新田丈量約份第99約

地段第372號D分段餘段(部分)及毗連政府土地
RENEWAL OF PLANNING APPROVAL FOR TEMPORARY
CONTAINER VEHICLE PARK, OPEN STORAGE OF CONTAINERS AND
PUBLIC CAR PARK FOR A PERIOD OF 3 YEARS
LOT 372 S.D.RP (PART) IN D.D. 99 AND
ADJOINING GOVERNMENT LAND, SAN TIN, YUEN LONG

SCALE 1:2 000 比例尺

米 40 0 40 米
METRES

規劃署
PLANNING
DEPARTMENT



參考編號
REFERENCE No.
A/YL-ST/635

圖 PLAN
A-1b

本摘要圖於2023年1月4日擬備，
所根據的資料為測量圖編號
2-SE-3C、3D、8A 及 8B
EXTRACT PLAN PREPARED ON 4.1.2023
BASED ON SURVEY SHEETS No.
2-SE-3C, 3D, 8A & 8B



圖例 LEGEND



申請地點 (界線只作識別用)
APPLICATION SITE (BOUNDARY FOR
IDENTIFICATION PURPOSE ONLY)

航攝照片 AERIAL PHOTO

臨時貨櫃車停車場、露天存放貨櫃和
公眾私家車停車場的規劃許可續期 (為期 3 年)
元朗新田丈量約份第99約

地段第372號D分段餘段(部分)及毗連政府土地
RENEWAL OF PLANNING APPROVAL FOR TEMPORARY
CONTAINER VEHICLE PARK, OPEN STORAGE OF CONTAINERS AND
PUBLIC CAR PARK FOR A PERIOD OF 3 YEARS
LOT 372 S.D RP (PART) IN D.D. 99 AND
ADJOINING GOVERNMENT LAND, SAN TIN, YUEN LONG

規劃署
PLANNING
DEPARTMENT



參考編號
REFERENCE No.
A/YL-ST/635

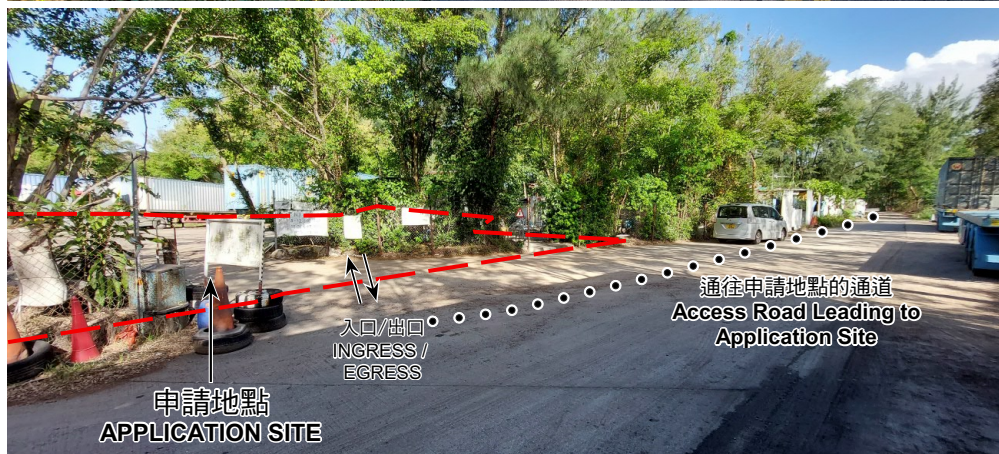
圖 PLAN
A-3

本摘要圖於2023年1月4日擬備，
所根據的資料為地政總署於2022年1月19日
拍得的航攝照片編號 E146866C
EXTRACT PLAN PREPARED ON 4.1.2023
BASED ON AERIAL PHOTO No.
E146866C TAKEN ON 19.1.2022
BY LANDS DEPARTMENT

1



2



3



4



申請地點界線只作識別用 APPLICATION SITE BOUNDARY FOR IDENTIFICATION PURPOSE ONLY

實地照片 SITE PHOTOS

本圖於2023年1月3日擬備，所根據的資料為攝於2022年11月29日的實地照片
PLAN PREPARED ON 3.1.2023
BASED ON SITE PHOTOS
TAKEN ON 29.11.2022

臨時貨櫃車停車場、露天存放貨櫃和
公眾私家車停車場的規劃許可續期（為期 3 年）
元朗新田丈量約份第99約
地段第372號D分段餘段（部分）及毗連政府土地
RENEWAL OF PLANNING APPROVAL FOR TEMPORARY
CONTAINER VEHICLE PARK, OPEN STORAGE OF CONTAINERS AND
PUBLIC CAR PARK FOR A PERIOD OF 3 YEARS
LOT 372 S.D RP (PART) IN D.D. 99 AND
ADJOINING GOVERNMENT LAND, SAN TIN, YUEN LONG

規劃署
PLANNING
DEPARTMENT



參考編號
REFERENCE No.
A/YL-ST/635

圖 PLAN
A-4