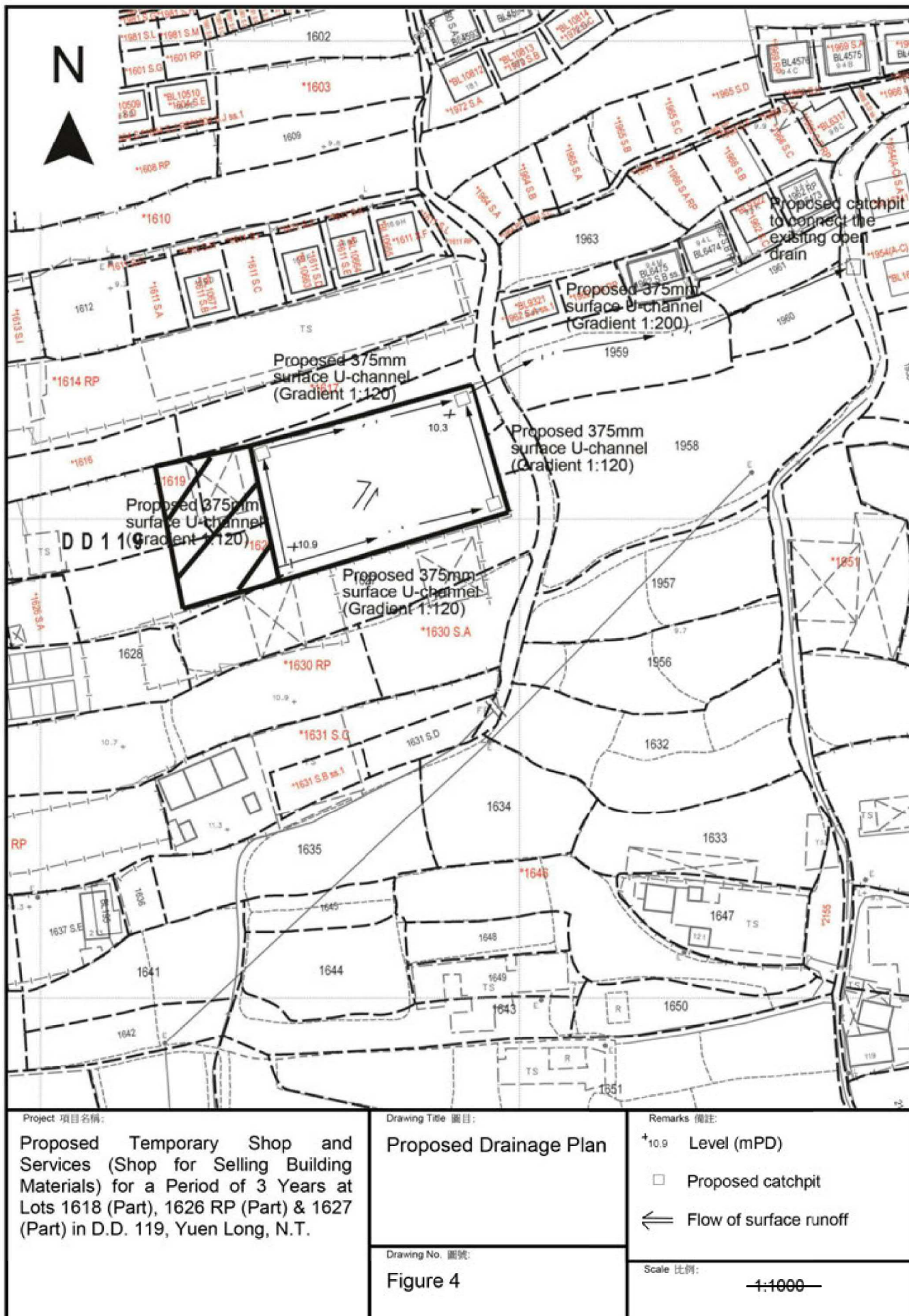
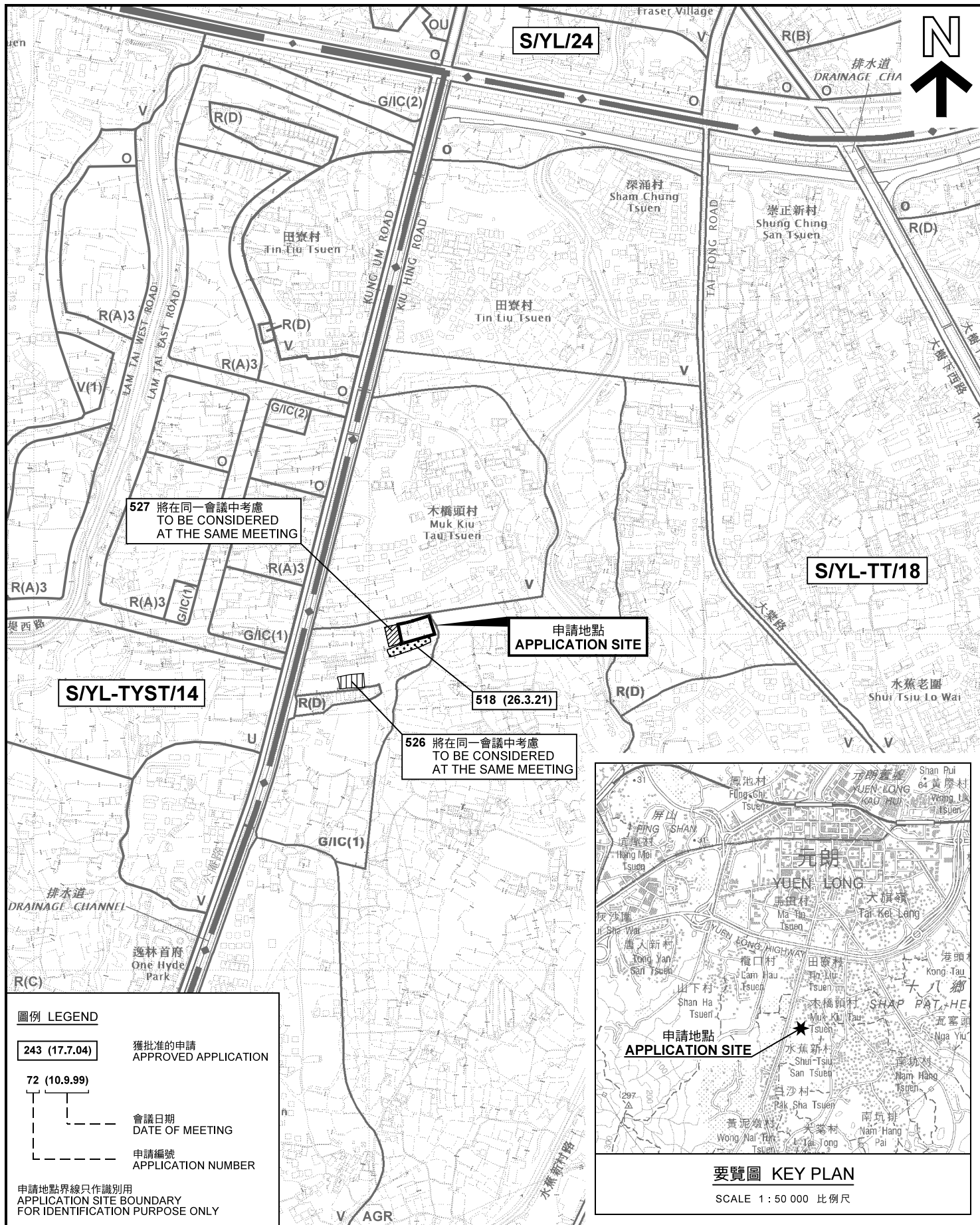


<p>Project 項目名稱:</p> <p>Proposed Temporary Shop and Services (Shop for Selling Building Materials) for a Period of 3 Years at Lots 1618 (Part), 1626 RP (Part) & 1627 (Part) in D.D. 119, Yuen Long, N.T.</p>	<p>Drawing Title 圖目:</p> <p>Proposed Layout Plan</p> <p>Drawing No. 圖號:</p> <p>Figure 3</p>	<p>Remarks 備註:</p> <p>Scale 比例:</p> <p>—1:1000—</p>
---	---	---





圖例 LEGEND

- 243 (17.7.04) 獲批准的申請
APPROVED APPLICATION
- 72 (10.9.99) 會議日期
DATE OF MEETING
- 申請編號
APPLICATION NUMBER

申請地點界線只作識別用
APPLICATION SITE BOUNDARY
FOR IDENTIFICATION PURPOSE ONLY

本摘要圖於2021年10月6日擬備，
所根據的資料為2021年8月10日
核准的分區計劃大綱圖編號 S/YL-TT/18
EXTRACT PLAN PREPARED ON 6.10.2021
BASED ON OUTLINE ZONING PLAN No.
S/YL-TT/18 APPROVED ON 10.8.2021

位置圖及同類申請 LOCATION PLAN WITH SIMILAR APPLICATION

擬議臨時商店及服務行業(為期3年)
元朗丈量約份第119約地段第1618號(部分)、
第1626號餘段(部分)及第1627號(部分)
PROPOSED TEMPORARY SHOP AND SERVICES
FOR A PERIOD OF 3 YEARS
LOTS 1618 (PART), 1626 RP (PART) AND 1627 (PART)
IN D.D.119, YUEN LONG

SCALE 1 : 7 500 比例尺
米 100 0 100 200 300 米
METRES



要覽圖 KEY PLAN


SCALE 1 : 50 000 比例尺

規劃署
PLANNING
DEPARTMENT



參考編號
REFERENCE No.
A/YL-TT/528

圖 PLAN
A-1



木橋頭村
Muk Kiu
Tau Tsuen

KUNG UM ROAD
KIU HING ROAD

連接僑興路的通道
Access Leading from
Kiu Hing Road

圖例 LEGEND



申請地點(界線只作識別用)
APPLICATION SITE
(BOUNDARY FOR IDENTIFICATION
PURPOSE ONLY)

本摘要圖於2021年10月7日擬備，所根據
的資料為地政總署於2021年1月19日拍得
的航攝照片編號 E131198C
EXTRACT PLAN PREPARED ON 7.10.2021
BASED ON AERIAL PHOTO No.
E131198C TAKEN ON 19.1.2021
BY LANDS DEPARTMENT

航攝照片 AERIAL PHOTO

擬議臨時商店及服務行業(為期3年)
元朗丈量約份第119約地段第1618號(部分)、
第1626號餘段(部分)及第1627號(部分)
PROPOSED TEMPORARY SHOP AND SERVICES
FOR A PERIOD OF 3 YEARS
LOTS 1618 (PART), 1626 RP (PART) AND 1627 (PART)
IN D.D.119, YUEN LONG

規劃署
PLANNING
DEPARTMENT



參考編號
REFERENCE No.
A/YL-TT/528

圖 PLAN
A-3



申請地點界線只作識別用 APPLICATION SITE BOUNDARY FOR IDENTIFICATION PURPOSE ONLY

實地照片 SITE PHOTOS

擬議臨時商店及服務行業(為期3年)
元朗丈量約份第119約地段第1618號(部分)、
第1626號餘段(部分)及第1627號(部分)
PROPOSED TEMPORARY SHOP AND SERVICES
FOR A PERIOD OF 3 YEARS
LOTS 1618 (PART), 1626 RP (PART) AND 1627 (PART)
IN D.D.119, YUEN LONG

規劃署
PLANNING
DEPARTMENT



參考編號
REFERENCE No.
A/YL-TT/528

圖 PLAN
A-4a

本圖於2021年10月8日擬備，所根據的資料為攝於2021年9月17日的實地照片
PLAN PREPARED ON 8.10.2021
BASED ON SITE PHOTOS
TAKEN ON 17.9.2021



本圖於2021年10月8日擬備，所根據的資料為攝於2021年9月17日的實地照片
PLAN PREPARED ON 8.10.2021
BASED ON SITE PHOTOS
TAKEN ON 17.9.2021

實地照片 SITE PHOTOS

擬議臨時商店及服務行業(為期3年)
元朗丈量約份第119約地段第1618號(部分)、
第1626號餘段(部分)及第1627號(部分)
PROPOSED TEMPORARY SHOP AND SERVICES
FOR A PERIOD OF 3 YEARS
LOTS 1618 (PART), 1626 RP (PART) AND 1627 (PART)
IN D.D.119, YUEN LONG

規劃署
PLANNING
DEPARTMENT



參考編號
REFERENCE No.
A/YL-TT/528

圖 PLAN
A-4b