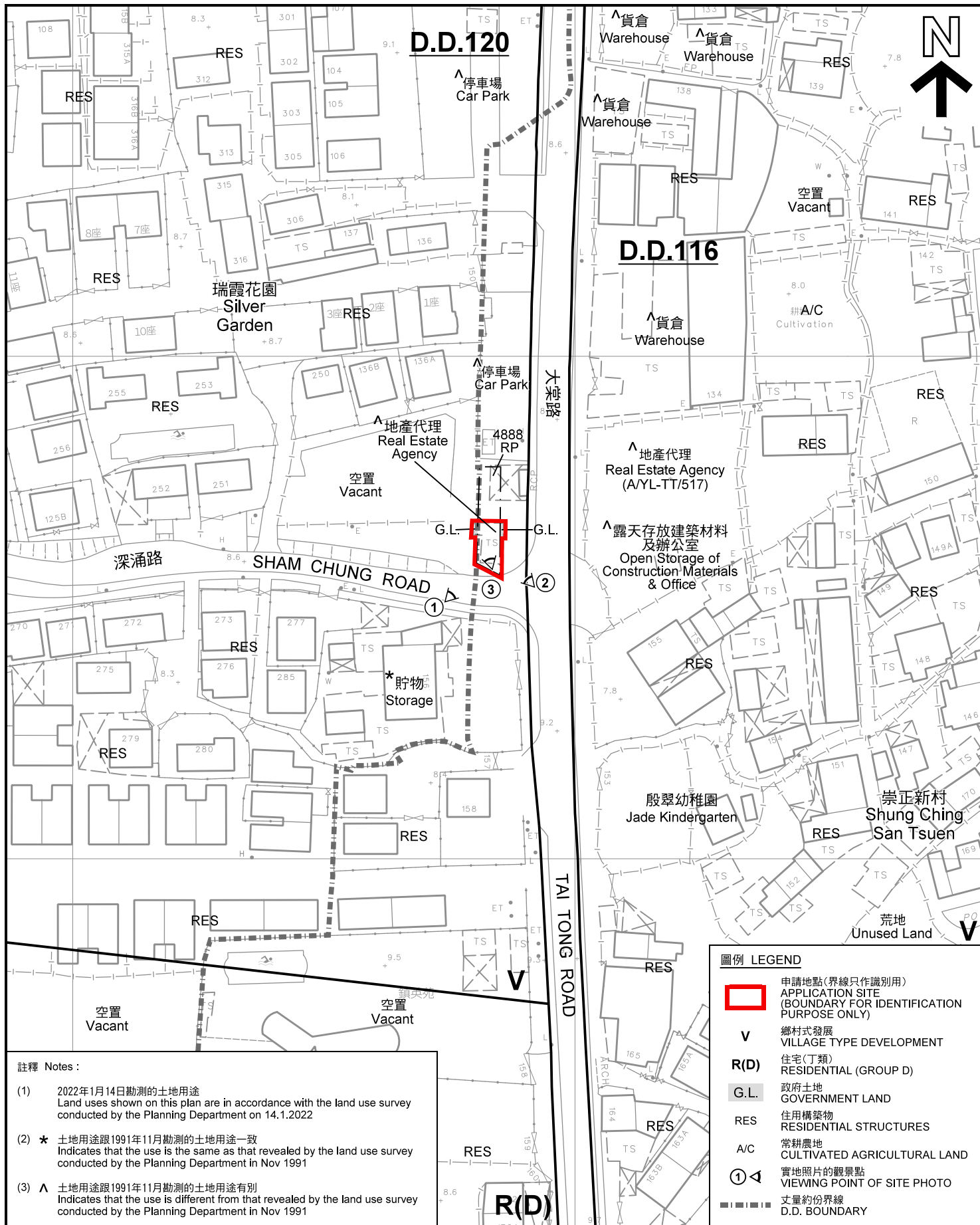


(摘錄自申請人於 7. 1. 2022 呈交的申請書)  
(Extract from Applicant's  
Submission of 7.1.2022)

參考編號  
REFERENCE No.  
A/YL-TT/541

繪圖 DRAWING  
A-1





註釋 Notes :

- (1) 2022年1月14日勘測的土地用途  
Land uses shown on this plan are in accordance with the land use survey conducted by the Planning Department on 14.1.2022
- (2) \* 土地用途跟1991年11月勘測的土地用途一致  
Indicates that the use is the same as that revealed by the land use survey conducted by the Planning Department in Nov 1991
- (3) ^ 土地用途跟1991年11月勘測的土地用途有別  
Indicates that the use is different from that revealed by the land use survey conducted by the Planning Department in Nov 1991

本摘要圖於2022年2月22日擬備，所根據的資料為測量圖編號 6-NW-14D、15C、19B 及 20A  
EXTRACT PLAN PREPARED ON 22.2.2022  
BASED ON SURVEY SHEETS No. 6-NW-14D, 15C, 19B & 20A

平面圖 SITE PLAN

臨時商店及服務行業用途的規劃許可續期(為期3年)  
元朗大棠丈量約份第116約地段第4888號餘段(部分)及毗連政府土地  
RENEWAL OF PLANNING APPROVAL FOR TEMPORARY SHOP  
AND SERVICES FOR A PERIOD OF 3 YEARS  
LOT 4888 RP (PART) IN D.D. 116 AND  
ADJOINING GOVERNMENT LAND, TAI TONG, YUEN LONG

SCALE 1 : 1 000 比例尺  
米 METRES 20 0 20 40 米 METRES

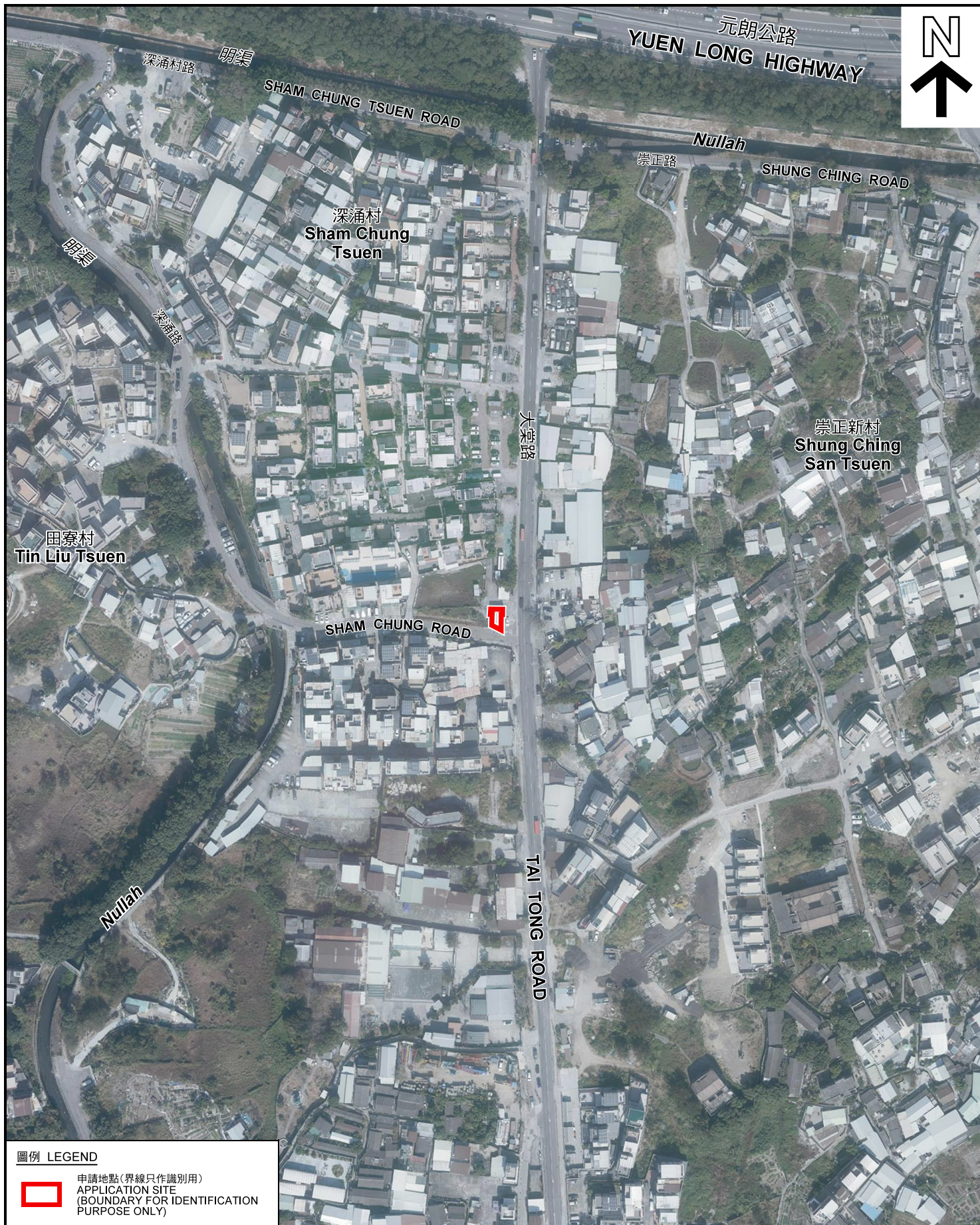
規劃署  
PLANNING  
DEPARTMENT



參考編號  
REFERENCE No.  
A/YL-TT/541

圖 PLAN  
A-2





圖例 LEGEND



申請地點(界線只作識別用)  
APPLICATION SITE  
(BOUNDARY FOR IDENTIFICATION  
PURPOSE ONLY)

本摘要圖於2022年2月8日擬備，所根據  
的資料為地政總署於2021年1月19日拍得  
的航攝照片編號 E131659C  
EXTRACT PLAN PREPARED ON 8.2.2022  
BASED ON AERIAL PHOTO No.  
E131659C TAKEN ON 19.1.2021  
BY LANDS DEPARTMENT

航攝照片 AERIAL PHOTO

臨時商店及服務行業用途的規劃許可續期(為期3年)  
元朗大棠文量約份第116約地段第4888號餘段(部分)及毗連政府土地  
RENEWAL OF PLANNING APPROVAL FOR TEMPORARY SHOP  
AND SERVICES FOR A PERIOD OF 3 YEARS  
LOT 4888 RP (PART) IN D.D.116 AND  
ADJOINING GOVERNMENT LAND, TAI TONG, YUEN LONG


規劃署  
PLANNING  
DEPARTMENT



參考編號  
REFERENCE No.  
A/YL-TT/541

圖 PLAN  
A-3





申請地點界線只作識別用 APPLICATION SITE BOUNDARY FOR IDENTIFICATION PURPOSE ONLY

### 實地照片 SITE PHOTOS

臨時商店及服務行業用途的規劃許可續期(為期3年)  
元朗大棠文量約份第116約地段第4888號餘段(部分)及毗連政府土地  
RENEWAL OF PLANNING APPROVAL FOR TEMPORARY SHOP  
AND SERVICES FOR A PERIOD OF 3 YEARS  
LOT 4888 RP (PART) IN D.D.116 AND  
ADJOINING GOVERNMENT LAND, TAI TONG, YUEN LONG

規劃署  
PLANNING  
DEPARTMENT



參考編號  
REFERENCE No.  
A/YL-TT/541

圖 PLAN  
A-4

本圖於2022年2月8日擬備，所根據的資料為攝於2022年1月14日的實地照片  
PLAN PREPARED ON 8.2.2022  
BASED ON SITE PHOTOS  
TAKEN ON 14.1.2022