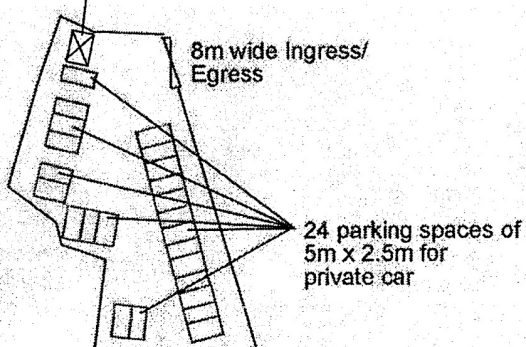




Structure 1

Site office
GFA: Not exceeding 20m²
Height: Not exceeding 4m
No. of storey: 1



Project 項目名稱:

Temporary Public Vehicle Park for
Private Car for a Period of 3 Years at
Lots 1080 (Part), 1081 RP (Part) in
D.D.117 & Adjoining Government
Land, Wong Nai Tun Tsuen, Yuen
Long, N.T.

Drawing Title 圖目:

Proposed Layout Plan

Remarks 備註:

Drawing No. 圖號:

Figure 3

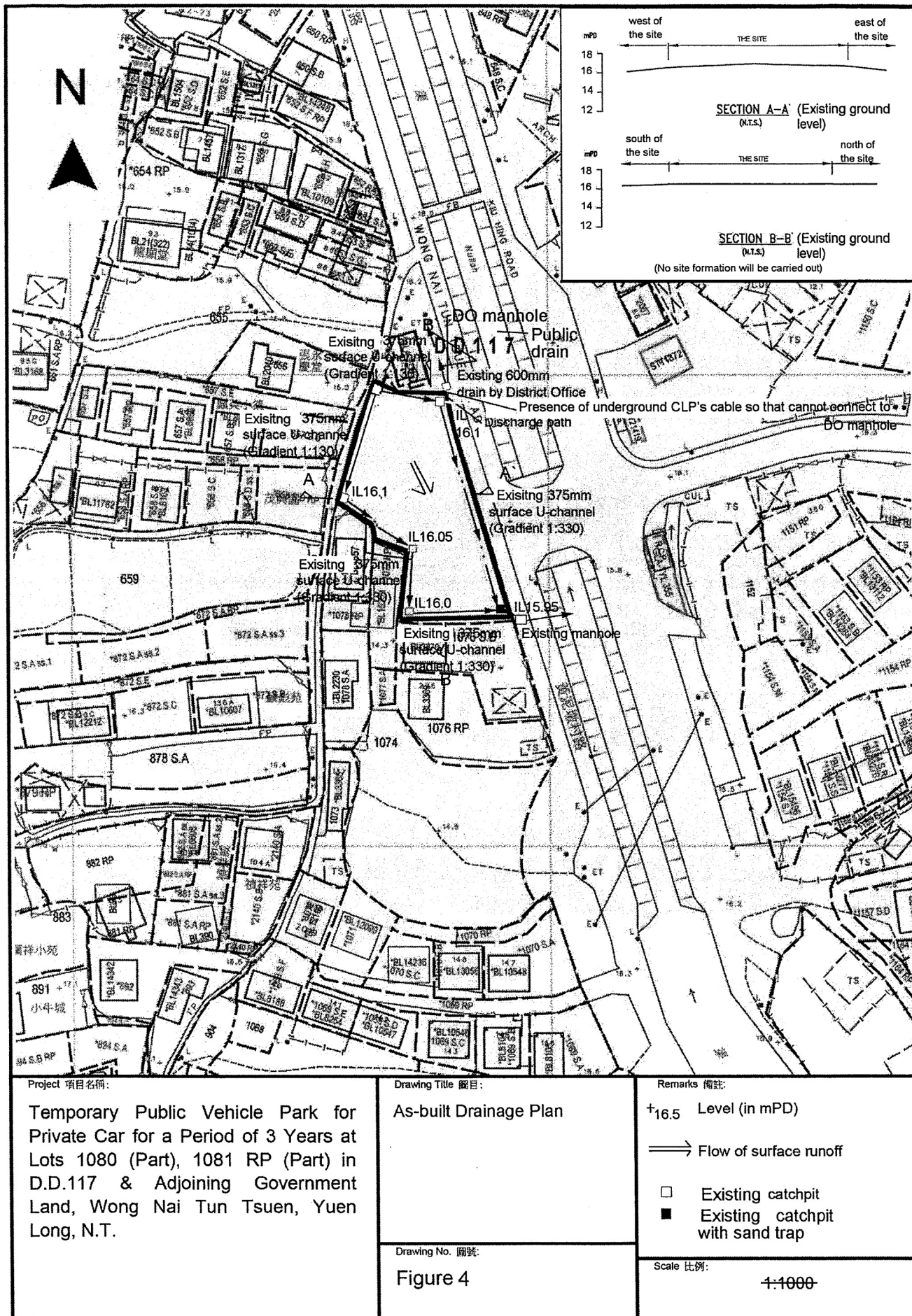
Scale 比例:

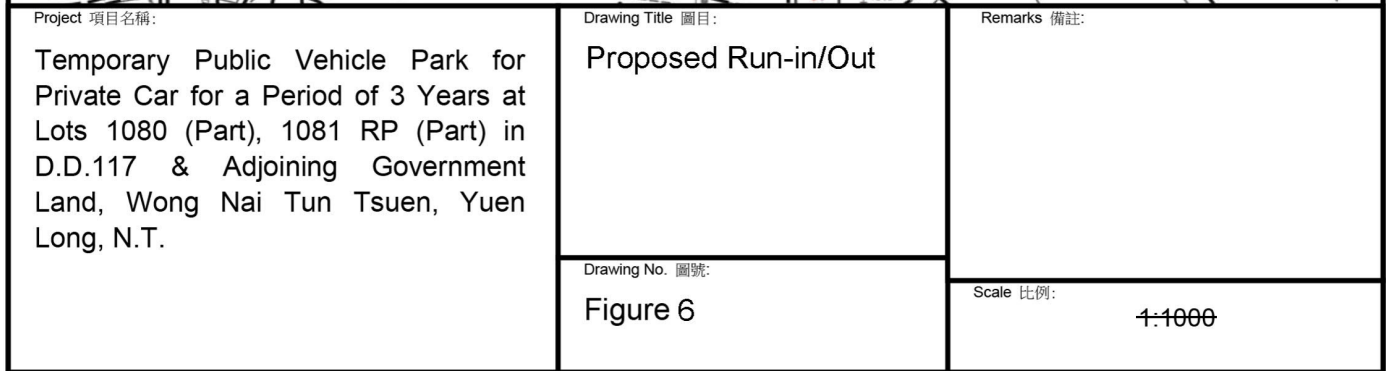
1:1000

(摘錄自申請人於 11.5.2022 呈交的申請書)
(Extract from Applicant's
Submission of 11.5.2022)

參考編號
REFERENCE No.
A/YL-TT/552

繪圖 DRAWING
A-1





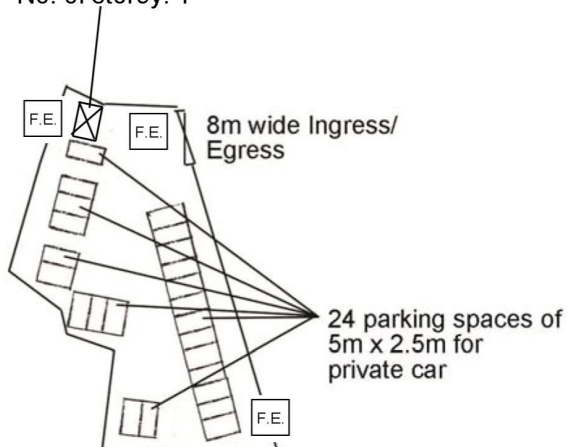
繪圖 DRAWING
A-3

N



Structure 1

Site office
GFA: Not exceeding 20m²
Height: Not exceeding 4m
No. of storey: 1



<p>Project 項目名稱:</p> <p>Temporary Public Vehicle Park for Private Car for a Period of 3 Years at Lots 1080 (Part), 1081 RP (Part) in D.D.117 & Adjoining Government Land, Wong Nai Tun Tsuen, Yuen Long, N.T.</p>	<p>Drawing Title 圖目:</p> <p>Proposed Fire Service Installations Plan</p>	<p>Remarks 備註:</p> <p><input type="checkbox"/> F.E. 5kg carbon dioxide fire extinguisher</p>
	<p>Drawing No. 圖號:</p> <p>Figure 5</p>	

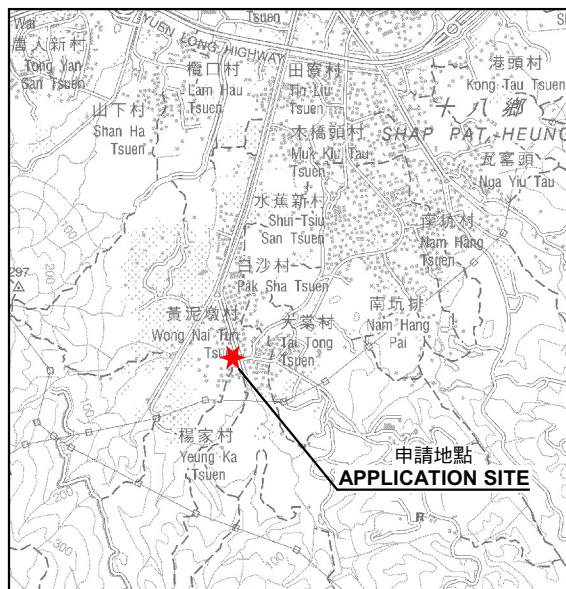
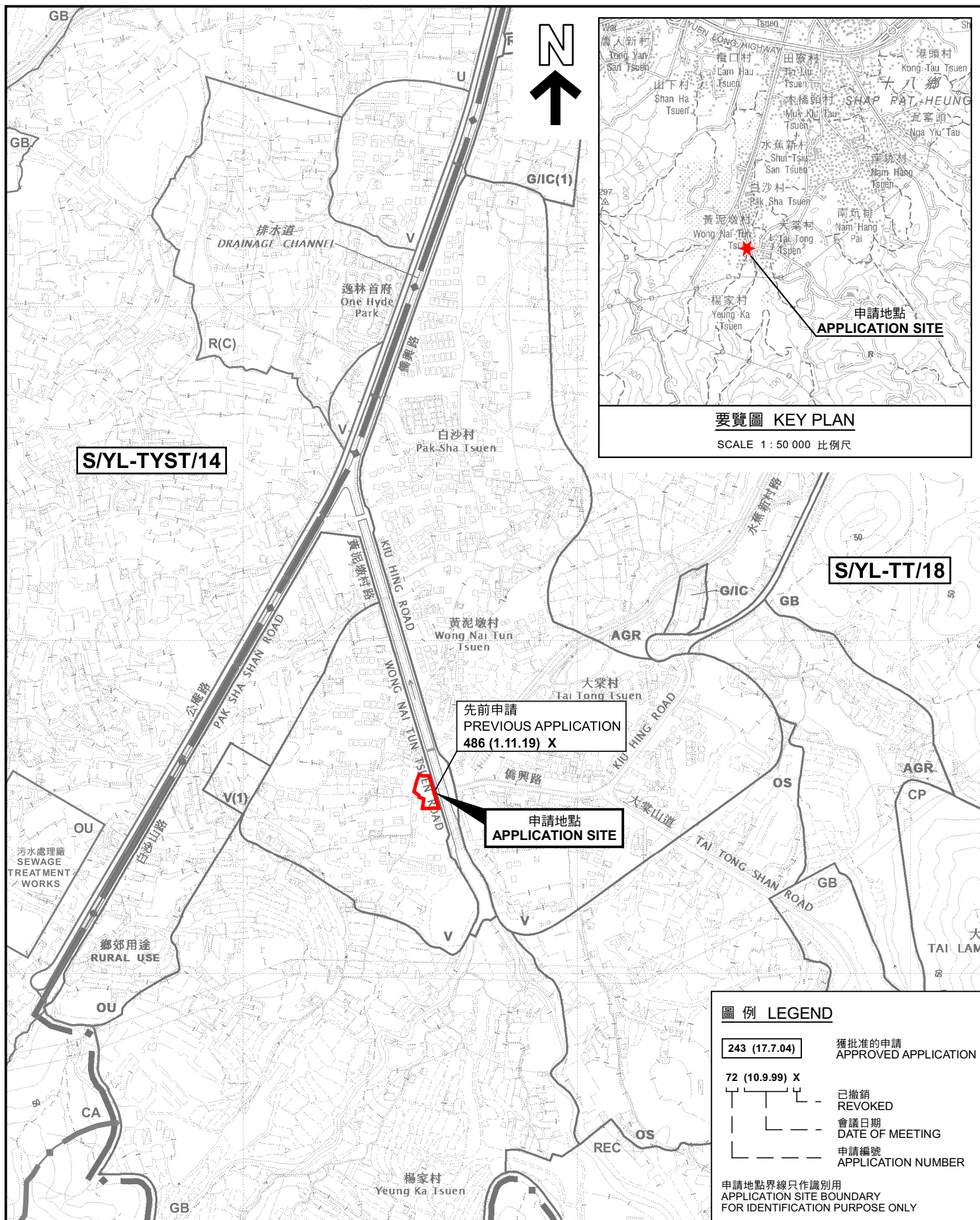
Scale 比例:

1:1000

(摘錄自申請人於 25. 5. 2022 呈交的進一步資料)
(Extract from Applicant's Further
Information Submitted on 25.5.2022)

參考編號
REFERENCE No.
A/YL-TT/552

繪圖 DRAWING
A-4



要覽圖 KEY PLAN

SCALE 1 : 50 000 比例尺

圖例 LEGEND

- | | |
|-----------------------|--------------------------------|
| 243 (17.7.04) | 獲批准的申請
APPROVED APPLICATION |
| 72 (10.9.99) X | 已撤銷
REVOKED |
| — | 會議日期
DATE OF MEETING |
| --- | 申請編號
APPLICATION NUMBER |

申請地點界線只作識別用
APPLICATION SITE BOUNDARY
FOR IDENTIFICATION PURPOSE ONLY

位置圖及先前申請 LOCATION PLAN WITH PREVIOUS APPLICATION

臨時私家車公眾停車場(為期3年)
元朗黃泥墩村丈量約份第117約地段第1080號(部分)
及第1081號餘段(部分)和毗連政府土地
TEMPORARY PUBLIC VEHICLE PARK FOR
PRIVATE CAR FOR A PERIOD OF 3 YEARS
LOTS 1080 (PART) AND 1081 RP (PART) IN D.D.117 AND ADJOINING
GOVERNMENT LAND, WONG NAI TUN TSUEN, YUEN LONG
SCALE 1 : 7 500 比例尺

米 100 0 100 200 300 米
METRES

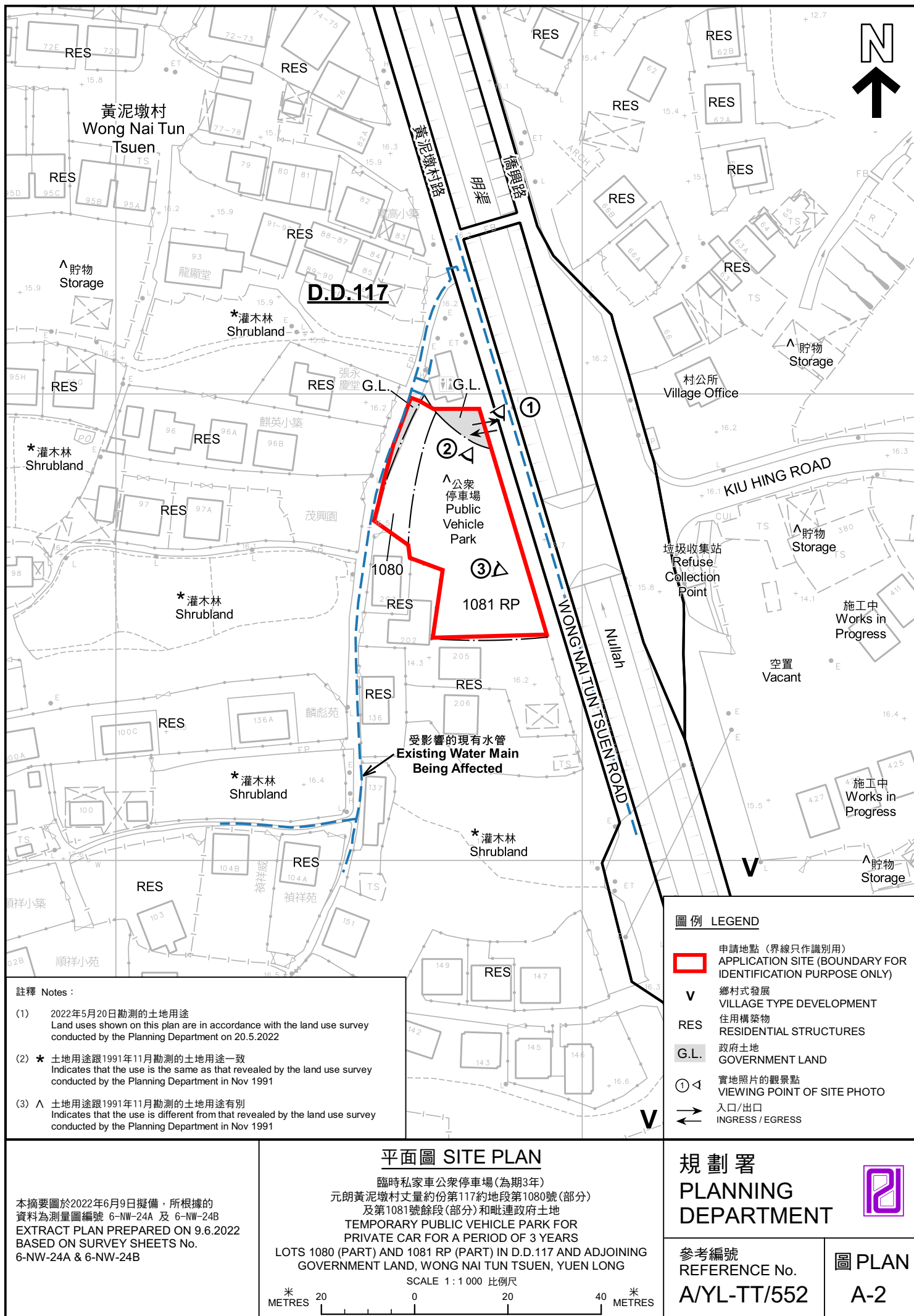
規劃署
PLANNING
DEPARTMENT




參考編號
REFERENCE No.
A/YL-TT/552

圖 PLAN
A-1

本摘要圖於2022年6月15日擬備，
所根據的資料為於2021年8月10日
核准的分區計劃大綱圖編號 S/YL-TT/18
EXTRACT PLAN PREPARED ON 15.6.2022
BASED ON OUTLINE ZONING PLAN No.
S/YL-TT/18 APPROVED ON 10.8.2021





圖例 LEGEND



申請地點(界線只作識別用)
APPLICATION SITE
(BOUNDARY FOR IDENTIFICATION
PURPOSE ONLY)

本摘要圖於2022年5月31日擬備，所根據的資料為地政總署於2021年8月22日拍得的航攝照片編號 E140574C
EXTRACT PLAN PREPARED ON 31.5.2022
BASED ON AERIAL PHOTO No.
E140574C TAKEN ON 22.8.2021 BY
LANDS DEPARTMENT

航攝照片 AERIAL PHOTO


臨時私家車公眾停車場(為期3年)
元朗黃泥墩村丈量約份第117約地段第1080號(部分)
及第1081號餘段(部分)和毗連政府土地
TEMPORARY PUBLIC VEHICLE PARK FOR
PRIVATE CAR FOR A PERIOD OF 3 YEARS
LOTS 1080 (PART) AND 1081 RP (PART) IN D.D.117 AND ADJOINING
GOVERNMENT LAND, WONG NAI TUN TSUEN, YUEN LONG

規劃署
PLANNING
DEPARTMENT



參考編號
REFERENCE No.
A/YL-TT/552

圖 PLAN
A-3



實地照片 SITE PHOTOS

臨時私家車公眾停車場(為期3年)
元朗黃泥墩村丈量約份第117約地段第1080號(部分)
及第1081號餘段(部分)和毗連政府土地
TEMPORARY PUBLIC VEHICLE PARK FOR
PRIVATE CAR FOR A PERIOD OF 3 YEARS
LOTS 1080 (PART) AND 1081 RP (PART) IN D.D.117 AND ADJOINING
GOVERNMENT LAND, WONG NAI TUN TSUEN, YUEN LONG

規劃署
PLANNING
DEPARTMENT



參考編號
REFERENCE No.
A/YL-TT/552

圖 PLAN
A-4

本圖於2022年6月2日擬備，所根據的
資料為攝於2022年5月20日的實地照片
PLAN PREPARED ON 2.6.2022
BASED ON SITE PHOTOS
TAKEN ON 20.5.2022