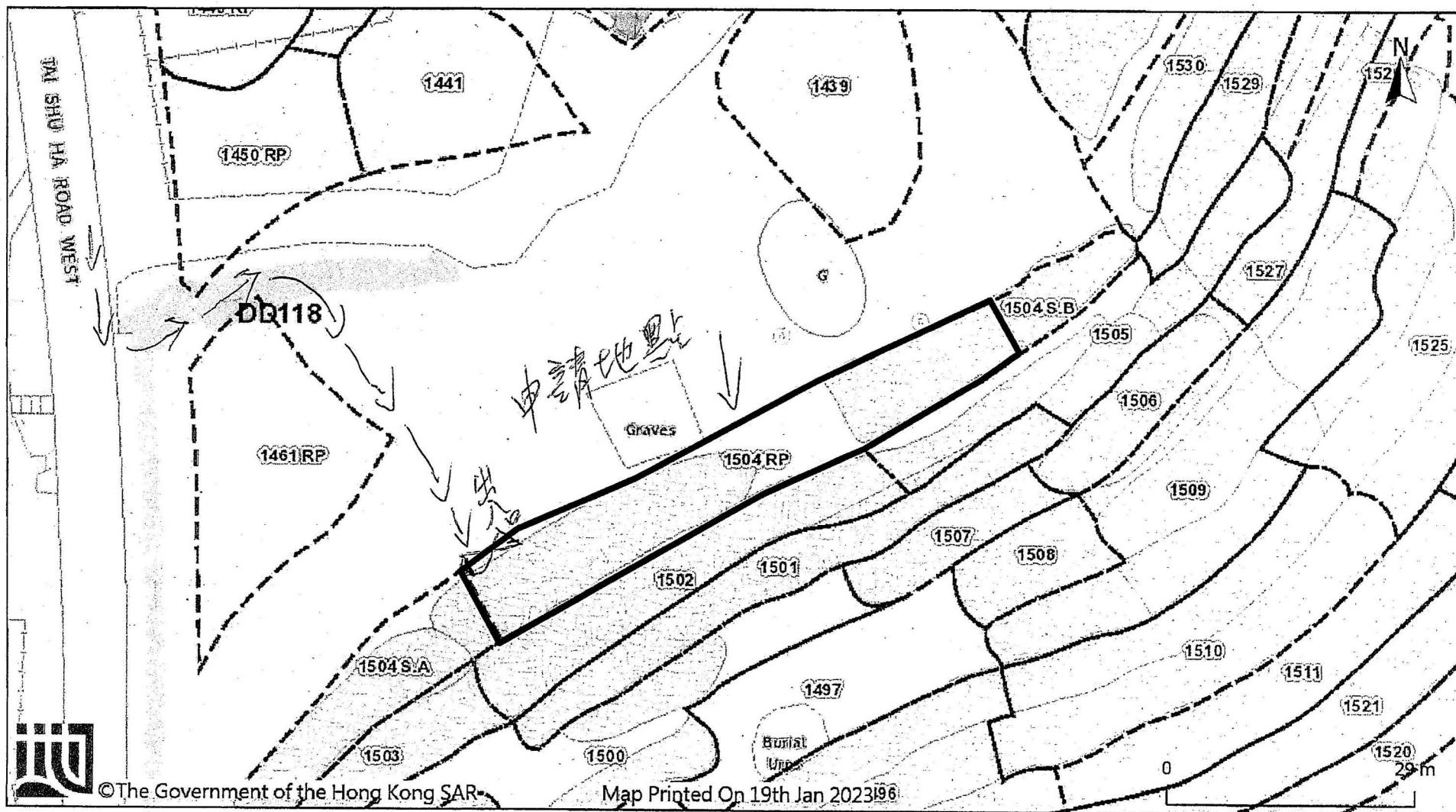


位置圖

Go to map: <https://www2.map.gov.hk/gm/geo:22.4189,114.0395?z=564>



Powered by GeoInfo Map: <https://www2.map.gov.hk>

Note: The use of this map is subject to the Terms and Conditions and the IP Rights Notice of GeoInfo Map.

(摘錄自申請人於 20.2.2023 呈交的申請書)
(Extract from Applicant's
Submission of 20.2.2023)


參考編號
REFERENCE No.
A/YL-TT/589

繪圖 DRAWING
A-1

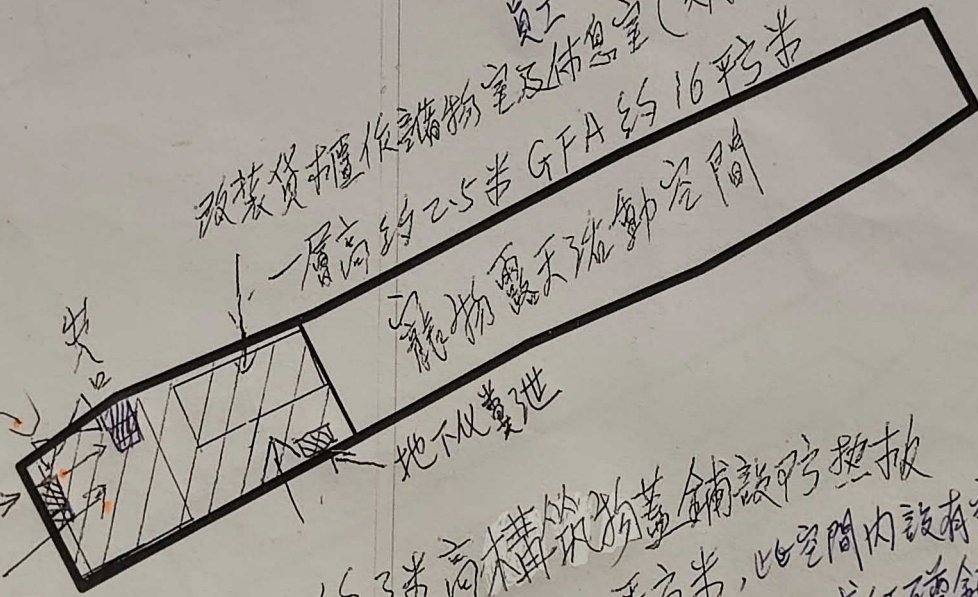
布局設計圖



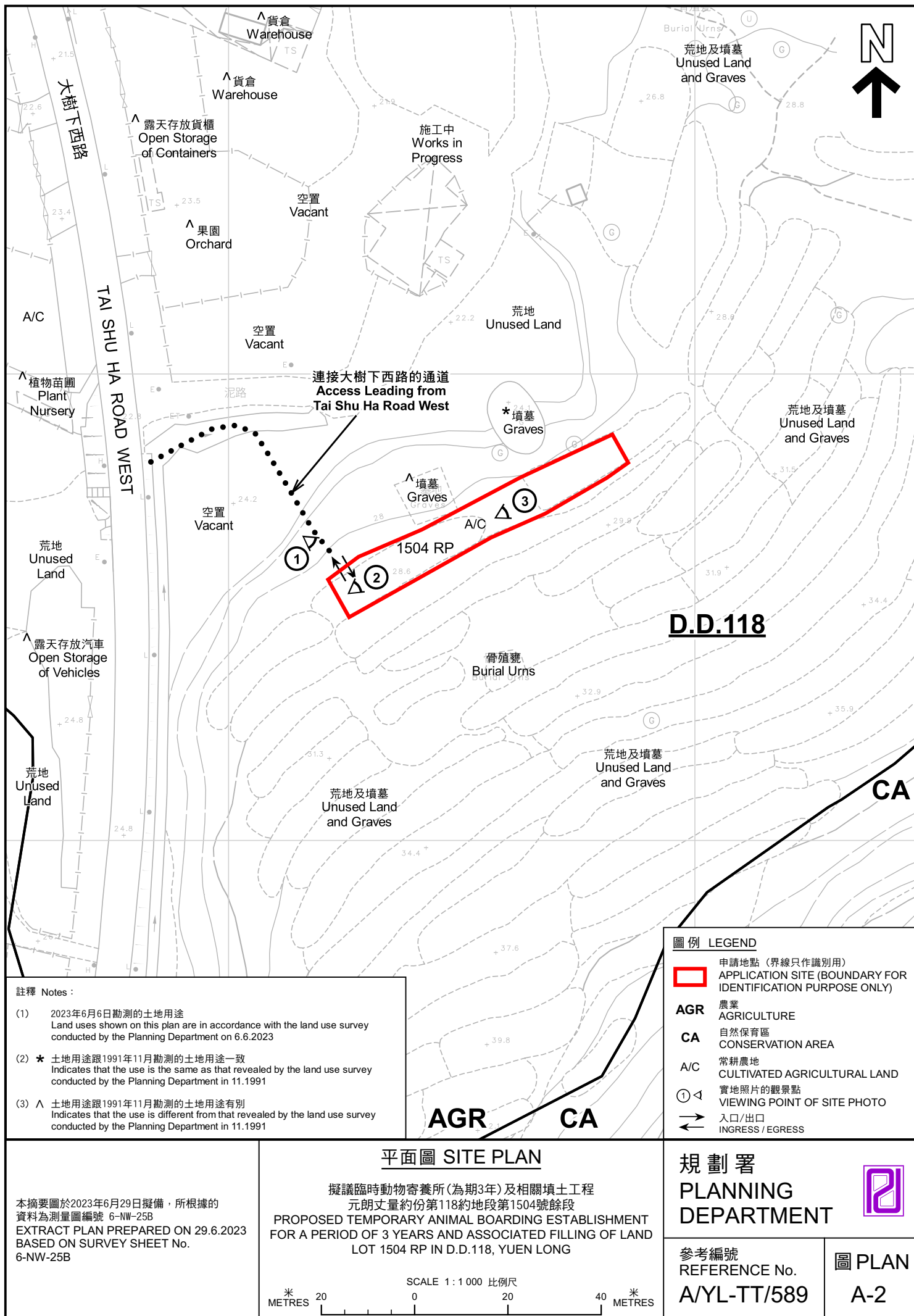
下西路



此乃地盤內的車位
數目2個
此2個車位足
以2.5米乘5米正車位
用鐵皮圍起的
倉庫物流動空間
倉庫物流休息
室
沖凉清潔室



改裝貨櫃作儲物室及休息室 (外掛水電箱)
一層高約2.5米 GFA 約16平方米
約3米高木構架的蓋鋪設防熱板
GFA 約200平方米, 此空間內設有空調
地面用鐵皮鋪砌或紅磚鋪砌
能物露天活動空間
地下化糞池





圖例 LEGEND

 申請地點 (界線只作識別用)
APPLICATION SITE
(BOUNDARY FOR IDENTIFICATION
PURPOSE ONLY)

本摘要圖於2023年6月29日擬備，所根據
的資料為地政總署於2022年4月7日拍得
的航攝照片編號 E159804C
EXTRACT PLAN PREPARED ON 29.6.2023
BASED ON AERIAL PHOTO No.
E159804C TAKEN ON 7.4.2022 BY
LANDS DEPARTMENT

航攝照片 AERIAL PHOTO

擬議臨時動物寄養所 (為期3年) 及相關填土工程
元朗丈量約份第118約地段第1504號餘段
PROPOSED TEMPORARY ANIMAL BOARDING ESTABLISHMENT
FOR A PERIOD OF 3 YEARS AND ASSOCIATED FILLING OF LAND
LOT 1504 RP IN D.D.118, YUEN LONG

規 劃 署
PLANNING
DEPARTMENT



參考編號
REFERENCE No.
A/YL-TT/589

圖 PLAN
A-3

1



2



3



申請地點界線只作識別用 APPLICATION SITE BOUNDARY FOR IDENTIFICATION PURPOSE ONLY

實地照片 SITE PHOTOS

本圖於2023年6月29日擬備，所根據的資料為攝於2023年6月6日的實地照片
PLAN PREPARED ON 29.6.2023
BASED ON SITE PHOTOS
TAKEN ON 6.6.2023

擬議臨時動物寄養所(為期3年)及相關填土工程
元朗丈量約份第118約地段第1504號餘段
PROPOSED TEMPORARY ANIMAL BOARDING ESTABLISHMENT
FOR A PERIOD OF 3 YEARS AND ASSOCIATED FILLING OF LAND
LOT 1504 RP IN D.D.118, YUEN LONG

規 劃 署
PLANNING
DEPARTMENT



參考編號
REFERENCE No.
A/YL-TT/589

圖 PLAN
A-4