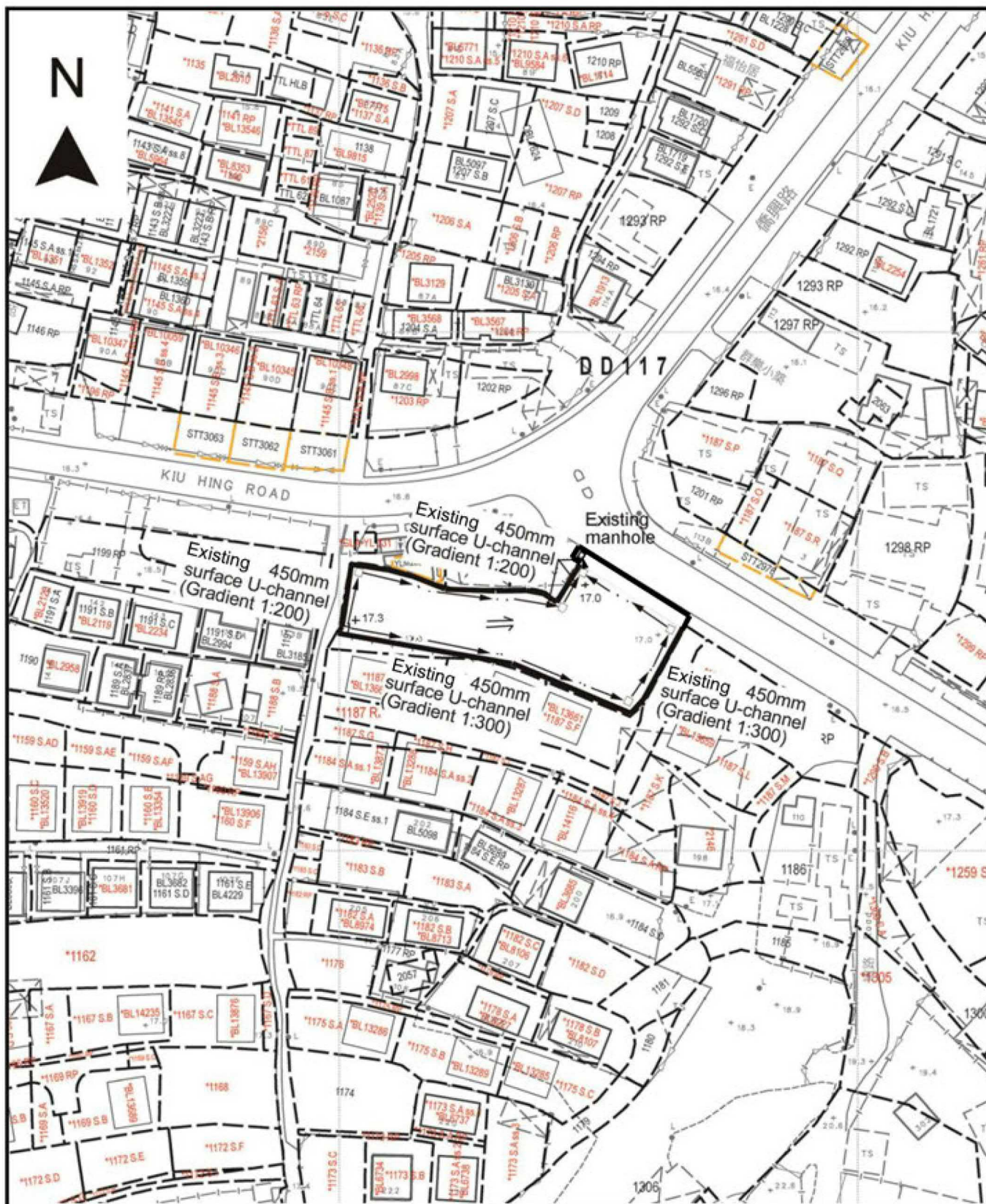


Project 項目名稱: Proposed Temporary Shop & Services (Retail Shop for Hardware Accessories) for a Period of 3 Years at Lot 1200 RP (Part) in D.D. 117 & Adjoining Government Land, Tai Tong, Yuen Long, N.T.	Drawing Title 圖目: Proposed Layout Plan Drawing No. 圖號: Figure 3	Remarks 備註: Scale 比例: 1:1000
---	--	--



Project 項目名稱:

Proposed Temporary Shop & Services (Retail Shop for Hardware Accessories) for a Period of 3 Years at Lot 1200 RP (Part) in D.D. 117 & Adjoining Government Land, Tai Tong, Yuen Long, N.T.

Drawing Title 圖目:

As-built Drainage Plan

Drawing No. 圖號:

Figure 4

Remarks 備註:

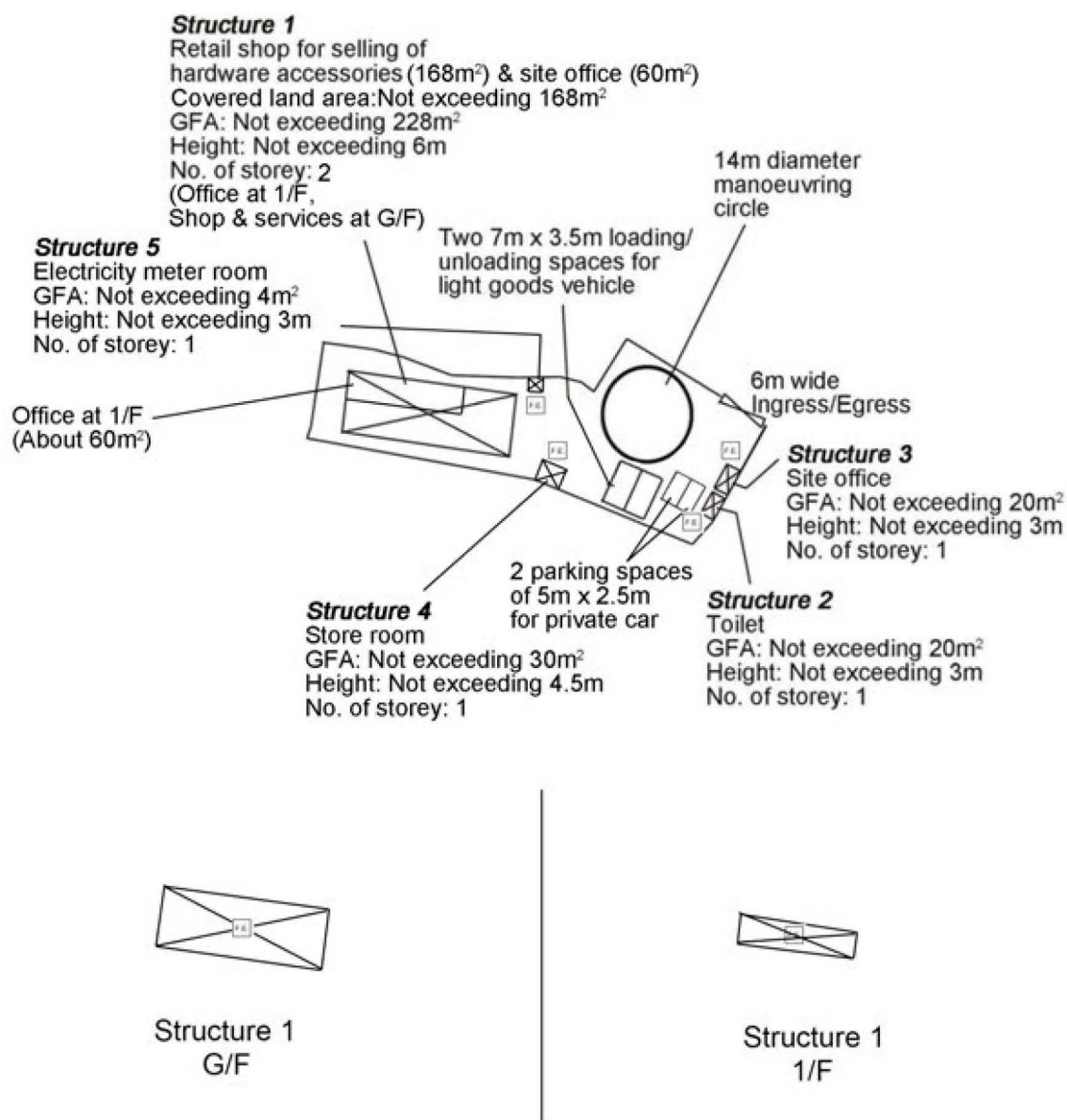
+17.3 Level (in mPD)

← Flow of surface runoff

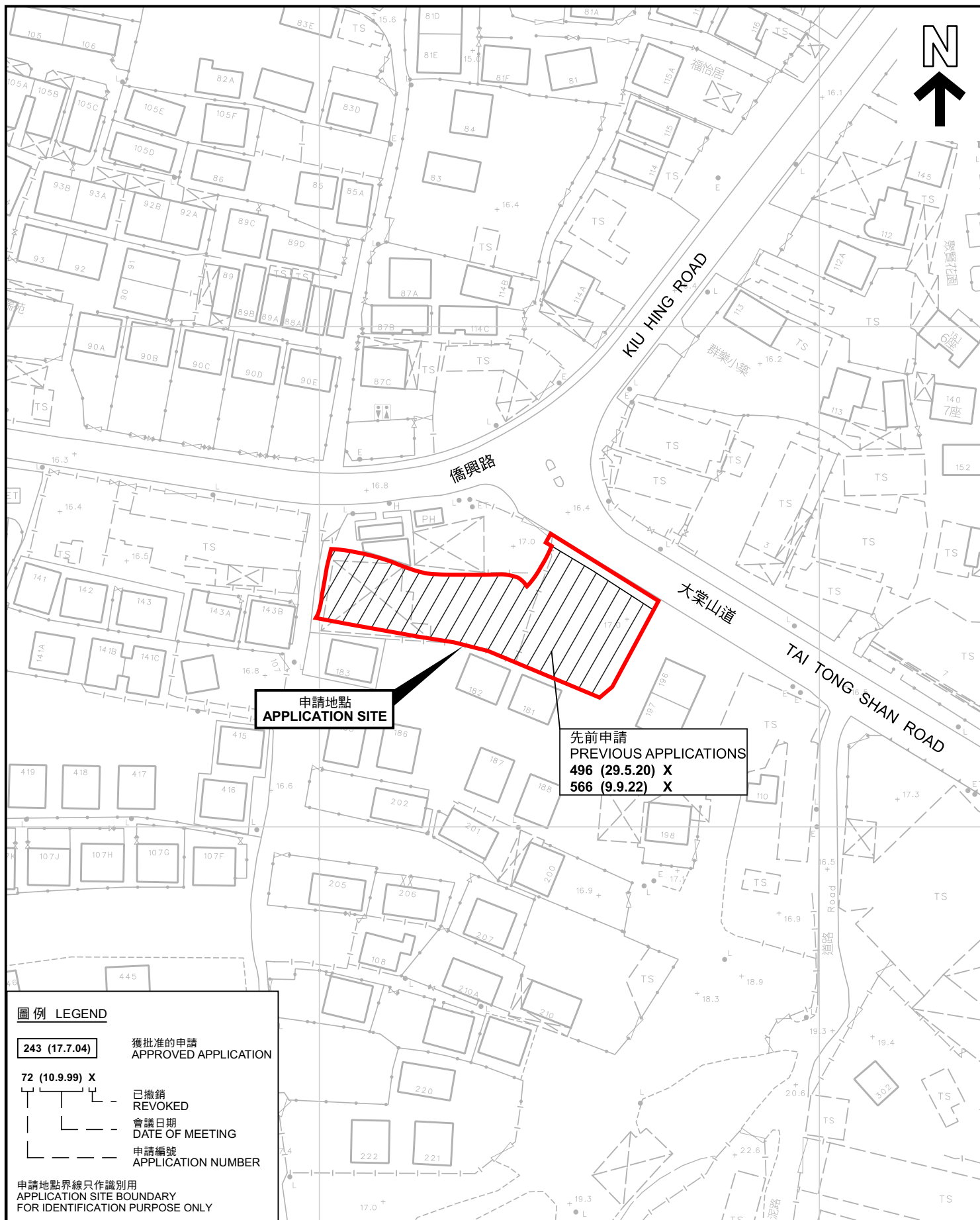
□ Proposed catchpit

Scale 比例:

1:1000



<p>Project 項目名稱:</p> <p>Proposed Temporary Shop & Services (Retail Shop for Hardware Accessories) for a Period of 3 Years at Lot 1200 RP (Part) in D.D. 117, Tai Tong, Yuen Long, N.T.</p>	<p>Drawing Title 圖目:</p> <p>Proposed Fire Service Installations Plan</p> <p>Drawing No. 圖號:</p> <p>Figure 6</p>	<p>Remarks 備註:</p> <p><input type="checkbox"/> F.E. 5kg carbon dioxide fire extinguisher</p> <p>Scale 比例:</p> <p>1:1000</p>
--	---	---



先前申請圖 PREVIOUS APPLICATIONS PLAN

臨時商店及服務行業(為期3年)
元朗大棠丈量約份第117約地段第1200號餘段(部分)及毗鄰政府土地
TEMPORARY SHOP AND SERVICES
FOR A PERIOD OF 3 YEARS
LOT 1200 RP (PART) IN D.D. 117 AND
ADJOINING GOVERNMENT LAND, TAI TONG, YUEN LONG

SCALE 1:1 000 比例尺

米 20 0 20 40 米
METRES

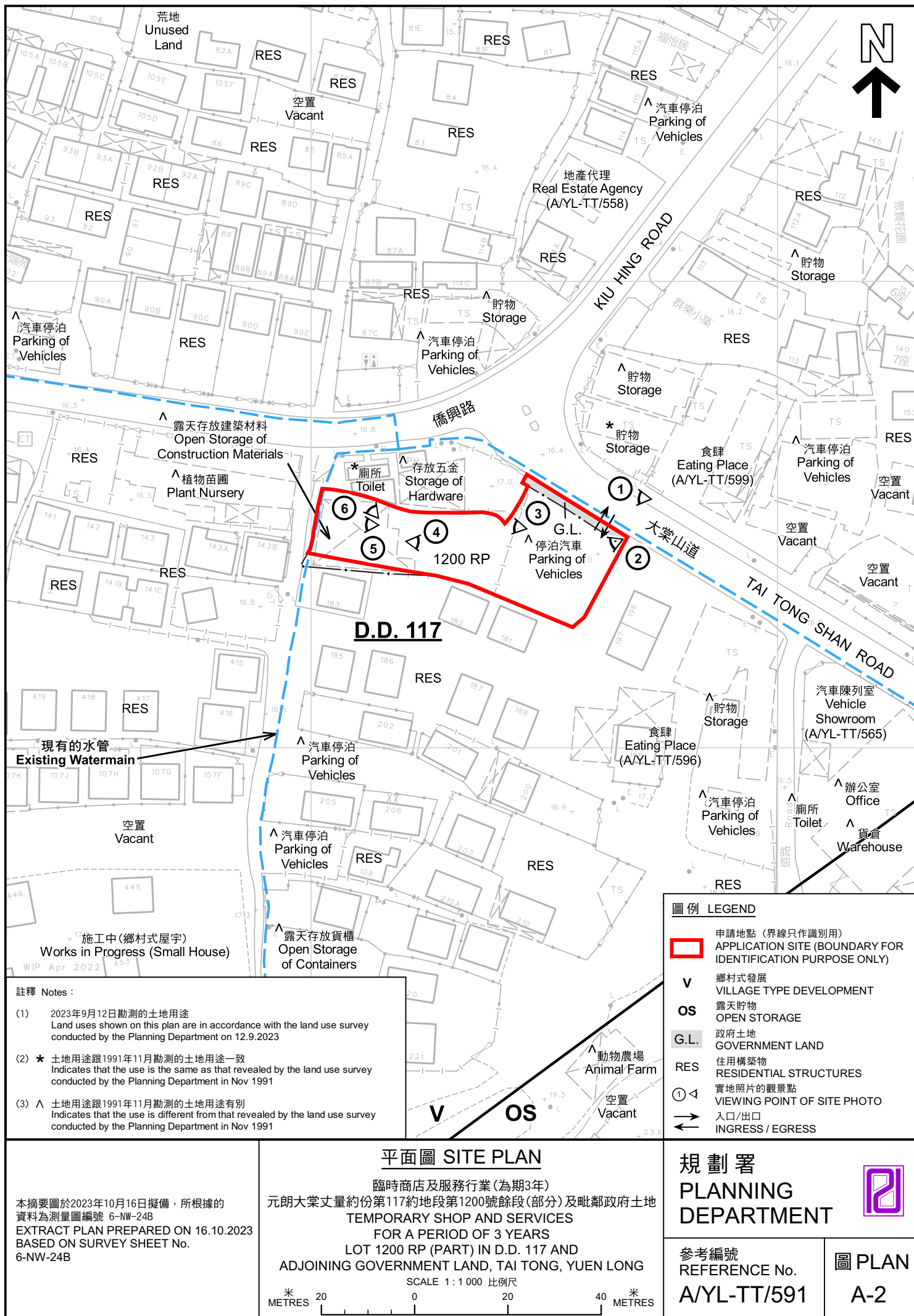
規 劃 署
PLANNING
DEPARTMENT



參考編號
REFERENCE No.
A/YL-TT/591

圖 PLAN
A-1b

本摘要圖於2023年10月18日擬備, 所根據的
資料為測量圖編號 6-NW-24B
EXTRACT PLAN PREPARED ON 18.10.2023
BASED ON SURVEY SHEET No.
6-NW-24B





圖例 LEGEND



申請地點(界線只作識別用)
APPLICATION SITE
(BOUNDARY FOR IDENTIFICATION
PURPOSE ONLY)

本摘要圖於2023年10月16日擬備，所根據的資料為地政總署於2022年4月7日拍得的航攝照片編號 E159359C
EXTRACT PLAN PREPARED ON 16.10.2023
BASED ON AERIAL PHOTO No.
E159359C TAKEN ON 7.4.2022
BY LANDS DEPARTMENT

航攝照片 AERIAL PHOTO

臨時商店及服務行業(為期3年)
元朗大棠丈量約份第117約地段第1200號餘段(部分)及毗鄰政府土地
TEMPORARY SHOP AND SERVICES
FOR A PERIOD OF 3 YEARS
LOT 1200 RP (PART) IN D.D. 117 AND
ADJOINING GOVERNMENT LAND, TAI TONG, YUEN LONG

規劃署
PLANNING
DEPARTMENT



參考編號
REFERENCE No.
A/YL-TT/591

圖 PLAN
A-3

1



2



3



實地照片 SITE PHOTOS

臨時商店及服務行業(為期3年)
元朗大棠丈量約份第117約地段第1200號餘段(部分)及毗鄰政府土地
TEMPORARY SHOP AND SERVICES
FOR A PERIOD OF 3 YEARS
LOT 1200 RP (PART) IN D.D. 117 AND
ADJOINING GOVERNMENT LAND, TAI TONG, YUEN LONG

規劃署
PLANNING
DEPARTMENT



參考編號
REFERENCE No.
A/YL-TT/591

圖 PLAN
A-4a

本圖於2023年10月12日擬備，所根據的資料為攝於2023年9月12日的實地照片
PLAN PREPARED ON 12.10.2023
BASED ON SITE PHOTOS
TAKEN ON 12.9.2023

4



5



6



實地照片 SITE PHOTOS

臨時商店及服務行業(為期3年)
元朗大棠丈量約份第117約地段第1200號餘段(部分)及毗鄰政府土地
TEMPORARY SHOP AND SERVICES
FOR A PERIOD OF 3 YEARS
LOT 1200 RP (PART) IN D.D. 117 AND
ADJOINING GOVERNMENT LAND, TAI TONG, YUEN LONG

規劃署
PLANNING
DEPARTMENT



參考編號
REFERENCE No.
A/YL-TT/591

圖 PLAN
A-4b

本圖於2023年10月12日擬備，所根據的資料為攝於2023年9月12日的實地照片
PLAN PREPARED ON 12.10.2023
BASED ON SITE PHOTOS
TAKEN ON 12.9.2023