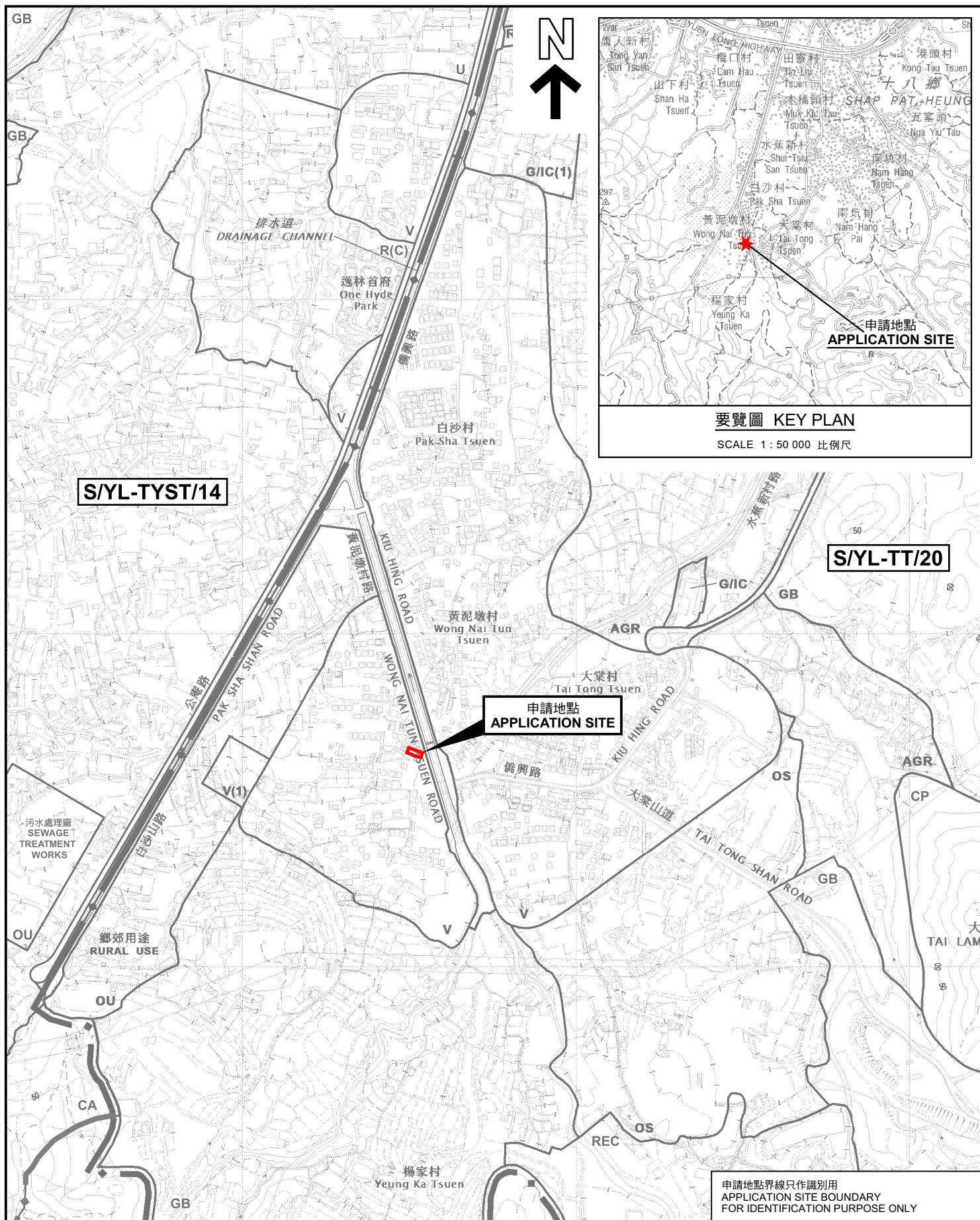


(摘錄自申請人於 21. 2. 2024 呈交的申請書)
(Extract from Applicant's
Submission of 21.2.2024)

參考編號
REFERENCE No.
A/YL-TT/638

繪圖 DRAWING
A-1



本摘要圖於2024年3月19日擬備，
所根據的資料為於2023年12月5日
核准的分區計劃大綱圖編號 S/YL-TT/20
EXTRACT PLAN PREPARED ON 19.3.2024
BASED ON OUTLINE ZONING PLAN No.
S/YL-TT/20 APPROVED ON 5.12.2023

位置圖 LOCATION PLAN

擬議臨時食肆(為期3年)
元朗大棠黃泥墩村丈量約份第117約地段第653號H分段
PROPOSED TEMPORARY EATING PLACE
FOR A PERIOD OF 3 YEARS
LOT 653 S.H IN D.D. 117, WONG NAI TUN TSUEN,
TAI TONG, YUEN LONG

SCALE 1:7 500 比例尺

米 100 0 100 200 300 米

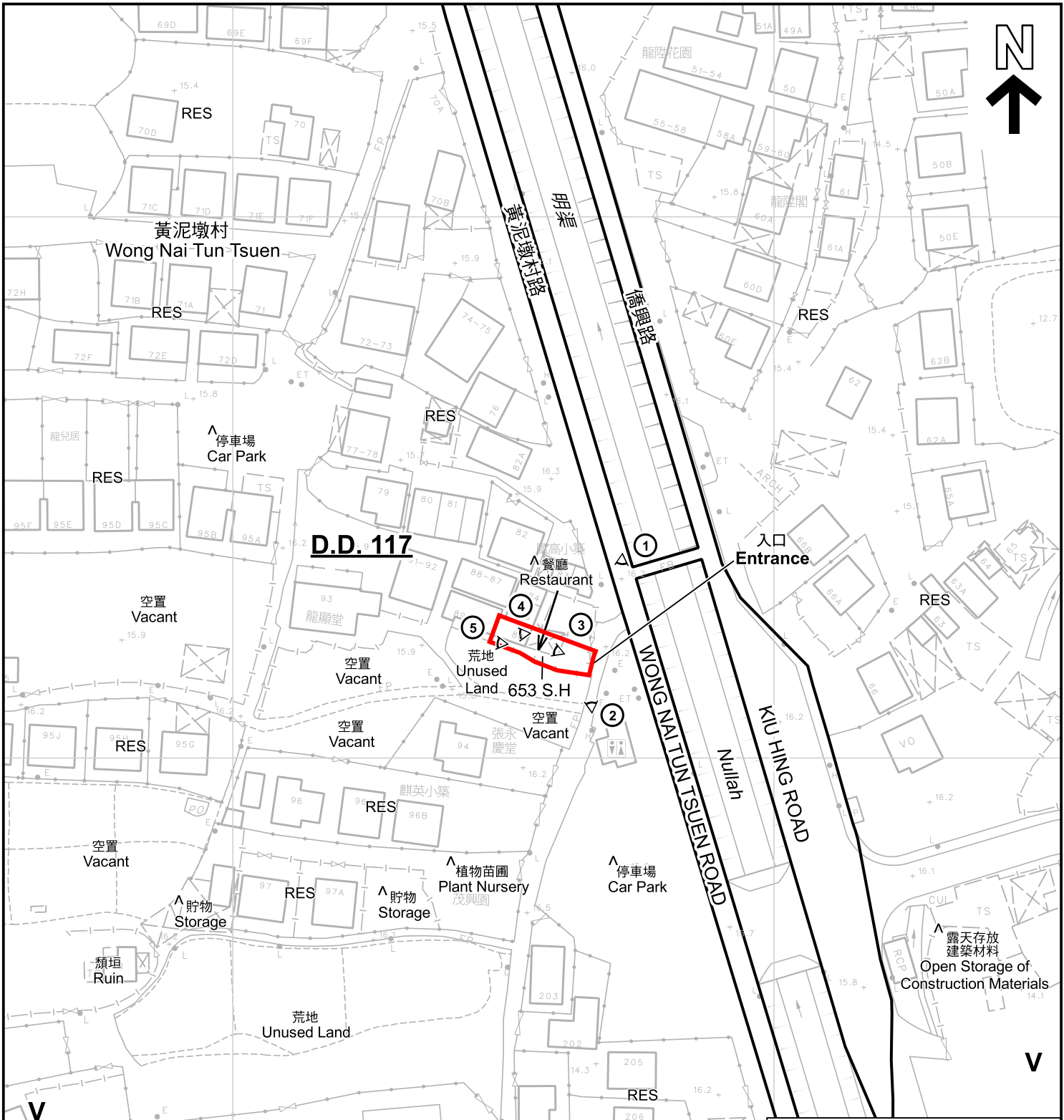
METRES

規劃署 PLANNING DEPARTMENT

參考編號
REFERENCE No.
A/YL-TT/638

圖 PLAN
A-1





註釋 Notes :

- (1) 2024年3月1日勘測的土地用途
Land uses shown on this plan are in accordance with the land use survey conducted by the Planning Department on 1.3.2024
- (2) ★ 土地用途跟1991年11月勘測的土地用途一致
Indicates that the use is the same as that revealed by the land use survey conducted by the Planning Department in Nov 1991
- (3) ▲ 土地用途跟1991年11月勘測的土地用途有別
Indicates that the use is different from that revealed by the land use survey conducted by the Planning Department in Nov 1991

平面圖 SITE PLAN

擬議臨時食肆(為期3年)
元朗大棠黃泥墩村丈量約份第117約地段第653號H分段
PROPOSED TEMPORARY EATING PLACE
FOR A PERIOD OF 3 YEARS
LOT 653 S.H IN D.D. 117, WONG NAI TUN TSUEN,
TAI TONG, YUEN LONG

本摘要圖於2024年4月5日擬備，所根據的資料為測量圖編號 6-NW-24A及B
EXTRACT PLAN PREPARED ON 5.4.2024
BASED ON SURVEY SHEETS No.
6-NW-24A&B

SCALE 1:1 000 比例尺
米 METRES 20 0 20 40 米 METRES

圖例 LEGEND

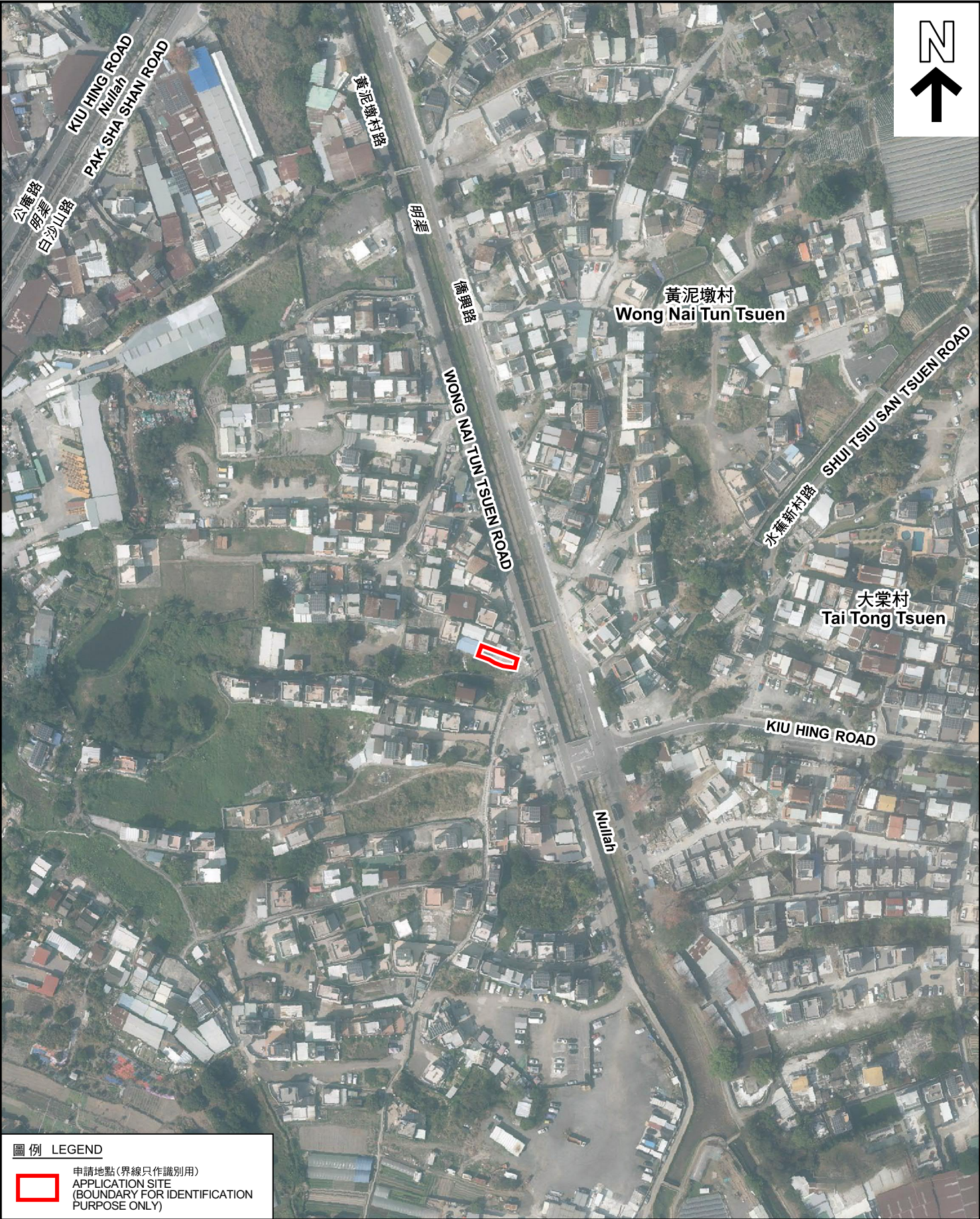
- 申請地點 (界線只作識別用)
APPLICATION SITE (BOUNDARY FOR IDENTIFICATION PURPOSE ONLY)
- V 鄉村式發展
VILLAGE TYPE DEVELOPMENT
- RES 住用構築物
RESIDENTIAL STRUCTURES
- ① 實地照片的觀景點
VIEWING POINT OF SITE PHOTO

規劃署
PLANNING
DEPARTMENT



參考編號
REFERENCE No.
A/YL-TT/638

圖 PLAN
A-2



圖例 LEGEND

 申請地點(界線只作識別用)
APPLICATION SITE
(BOUNDARY FOR IDENTIFICATION
PURPOSE ONLY)

本摘要圖於2024年3月20日擬備，所根據
的資料為地政總署於2023年2月27日拍得
的航攝照片編號 E191043C
EXTRACT PLAN PREPARED ON 20.3.2024
BASED ON AERIAL PHOTO No.
E191043C TAKEN ON 27.2.2023
BY LANDS DEPARTMENT

航攝照片 AERIAL PHOTO

擬議臨時食肆(為期3年)
元朗大棠黃泥墩村丈量約份第117約地段第653號H分段
PROPOSED TEMPORARY EATING PLACE
FOR A PERIOD OF 3 YEARS
LOT 653 S.H. IN D.D. 117, WONG NAI TUN TSUEN,
TAI TONG, YUEN LONG

規 劃 署
PLANNING
DEPARTMENT



參考編號
REFERENCE No.
A/YL-TT/638

圖 PLAN
A-3



實地照片 SITE PHOTOS

擬議臨時食肆(為期3年)
元朗大堂黃泥墩村丈量約份第117約地段第653號H分段
PROPOSED TEMPORARY EATING PLACE
FOR A PERIOD OF 3 YEARS
LOT 653 S.H IN D.D. 117, WONG NAI TUN TSUEN,
TAI TONG, YUEN LONG

規劃署
PLANNING
DEPARTMENT



參考編號
REFERENCE No.
A/YL-TT/638

圖 PLAN
A-4a

本圖於2024年4月5日擬備，所根據的資料為攝於2024年3月1日的實地照片
PLAN PREPARED ON 5.4.2024
BASED ON SITE PHOTOS
TAKEN ON 1.3.2024



實地照片 SITE PHOTOS

擬議臨時食肆(為期3年)
元朗大棠黃泥墩村丈量約份第117約地段第653號H分段
PROPOSED TEMPORARY EATING PLACE
FOR A PERIOD OF 3 YEARS
LOT 653 S.H IN D.D. 117, WONG NAI TUN TSUEN,
TAI TONG, YUEN LONG

規劃署
PLANNING
DEPARTMENT



參考編號
REFERENCE No.
A/YL-TT/638

圖 PLAN
A-4b

本圖於2024年3月26日擬備，所根據的資料為攝於2024年3月1日的實地照片
PLAN PREPARED ON 26.3.2024
BASED ON SITE PHOTOS
TAKEN ON 1.3.2024