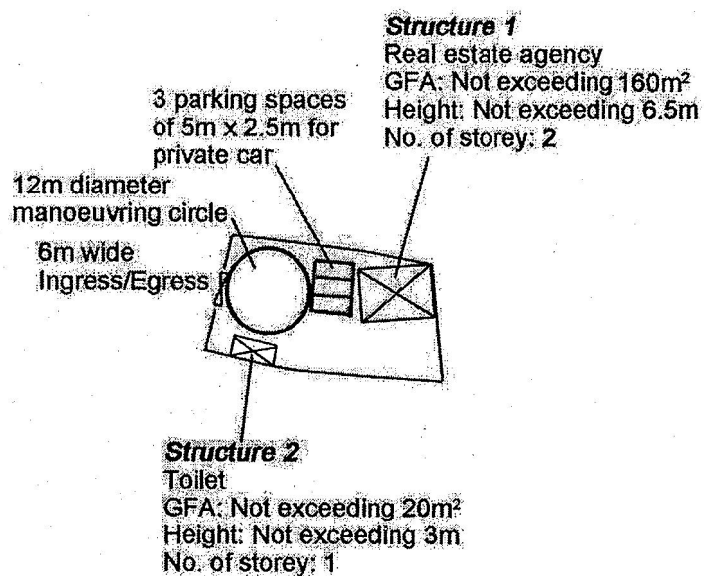


<p>Project 項目名稱:</p> <p>Proposed Temporary Shop & Services (Real Estate Agency) for a Period of 3 Years at Lot 1628 (Part) in D.D. 121, Shan Ha Tsuen, Yuen Long, N.T.</p>	<p>Drawing Title 圖目:</p> <p>Location Plan</p>	<p>Remarks 備註:</p> <p>●●● Vehicular access leading to the application site from Shan Ha Road</p>
	<p>Drawing No. 圖號:</p> <p>Figure 2</p>	<p>Scale 比例:</p> <p>4:7500</p>

(摘錄自申請人於 10.8.2021 呈交的申請書)
(Extract from Applicant's Submission of 10.8.2021)

<p>參考編號 REFERENCE No. AYL-TYST/1113</p>	<p>繪圖 DRAWING A-1</p>
---	---------------------------

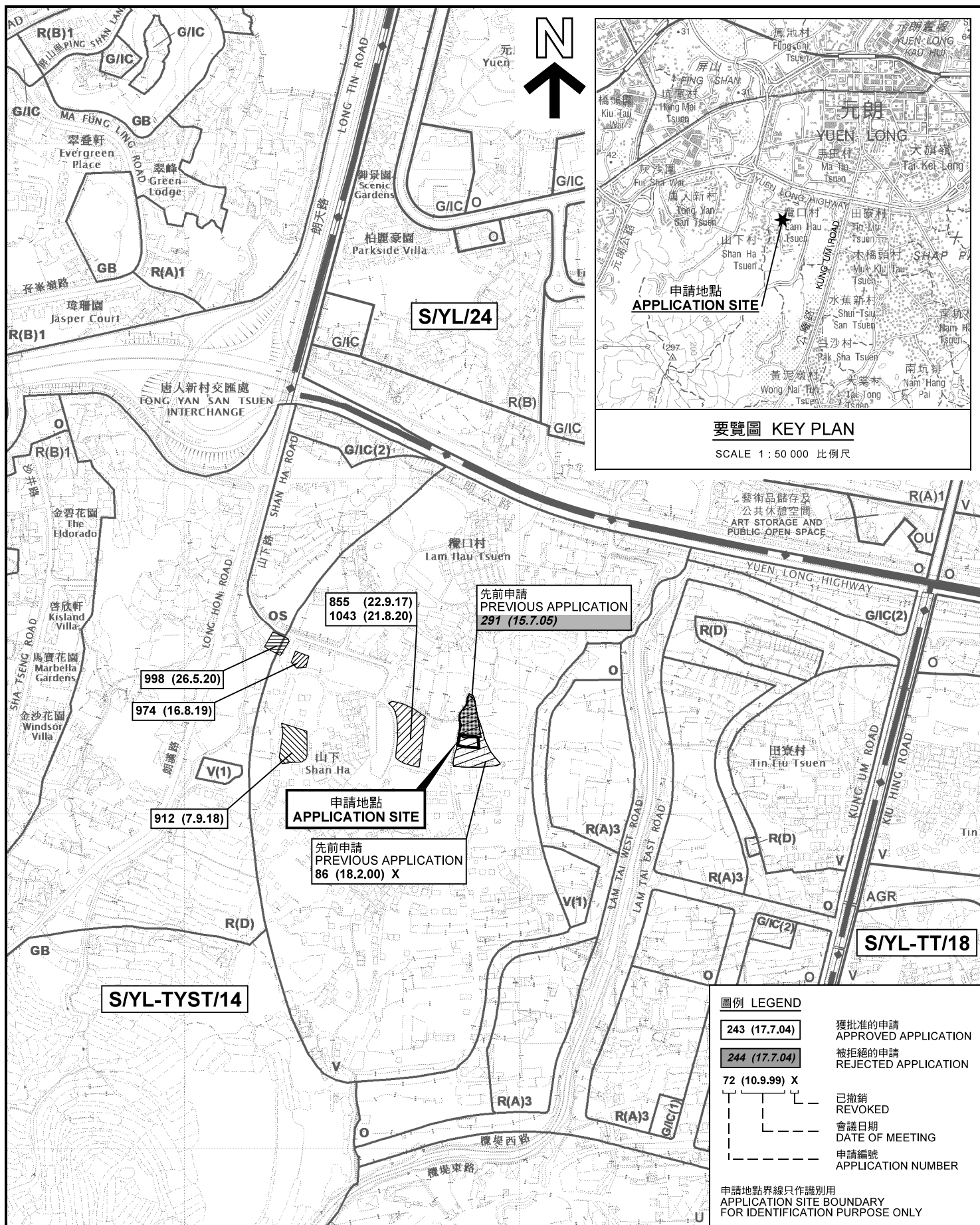
N



<p>Project 項目名稱:</p> <p>Proposed Temporary Shop & Services (Real Estate Agency) for a Period of 3 Years at Lot 1628 (Part) in D.D. 121, Shan Ha Tsuen, Yuen Long, N.T.</p>	<p>Drawing Title 圖目:</p> <p>Proposed Layout Plan</p> <p>Drawing No. 圖號:</p> <p>Figure 3</p>	<p>Remarks 備註:</p> <p>Scale 比例:</p> <p>4:1000</p>
--	---	---

(摘錄自申請人於 10.8.2021 呈交的申請書)
(Extract from Applicant's
Submission of 10.8.2021)

<p>參考編號 REFERENCE No. AYL-TYST/1113</p>	<p>繪圖 DRAWING A-2</p>
---	---------------------------



要覽圖 KEY PLAN

SCALE 1:50 000 比例尺

圖例 LEGEND

- | | |
|-----------------------|--------------------------------|
| 243 (17.7.04) | 獲批准的申請
APPROVED APPLICATION |
| 244 (17.7.04) | 被拒絕的申請
REJECTED APPLICATION |
| 72 (10.9.99) X | 已撤銷
REVOKED |
| --- | 會議日期
DATE OF MEETING |
| --- | 申請編號
APPLICATION NUMBER |

申請地點界線只作識別用
APPLICATION SITE BOUNDARY
FOR IDENTIFICATION PURPOSE ONLY

位置圖 LOCATION PLAN

擬議臨時商店及服務行業（為期3年）
元朗山下村丈量約份第121約地段第1628號（部分）
PROPOSED TEMPORARY SHOP AND SERVICES
FOR A PERIOD OF 3 YEARS
LOT 1628 (PART) IN D.D.121, SHAN HA TSUEN, YUEN LONG

SCALE 1:7 500 比例尺
0 100 200 300
METRES

規劃署
PLANNING
DEPARTMENT

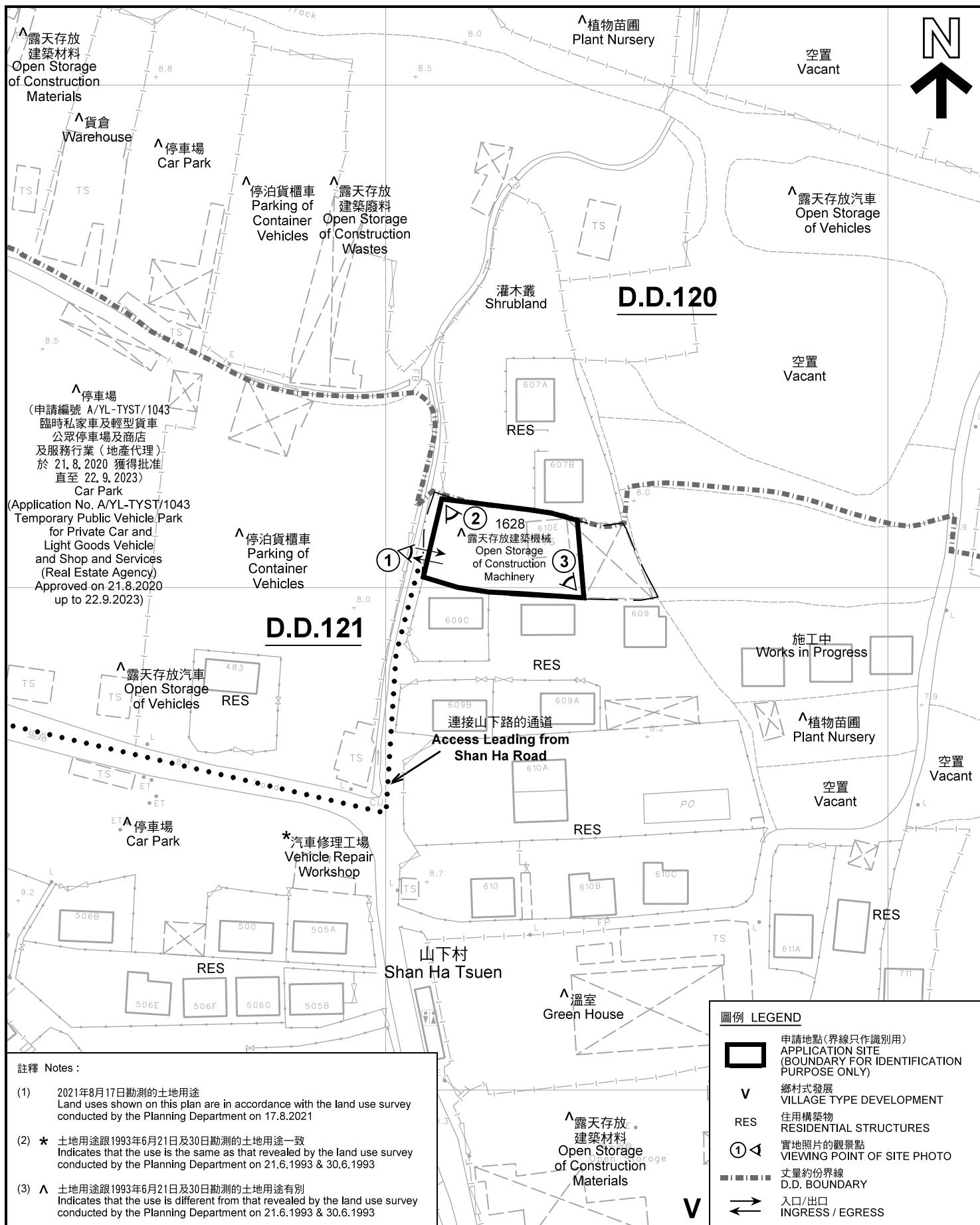


參考編號
REFERENCE No.

A/YL-TYST/1113

圖 PLAN
A-1

本摘要圖於2021年9月3日擬備，
所根據的資料為於2021年8月10日
核准的分區計劃大綱圖編號 S/YL-TYST/14
EXTRACT PLAN PREPARED ON 3.9.2021
BASED ON OUTLINE ZONING PLAN No.
S/YL-TYST/14 APPROVED ON 10.8.2021



註釋 Notes :

- (1) 2021年8月17日勘測的土地用途
Land uses shown on this plan are in accordance with the land use survey conducted by the Planning Department on 17.8.2021
- (2) * 土地用途跟1993年6月21日及30日勘測的土地用途一致
Indicates that the use is the same as that revealed by the land use survey conducted by the Planning Department on 21.6.1993 & 30.6.1993
- (3) ^ 土地用途跟1993年6月21日及30日勘測的土地用途有別
Indicates that the use is different from that revealed by the land use survey conducted by the Planning Department on 21.6.1993 & 30.6.1993

平面圖 SITE PLAN

擬議臨時商店及服務行業（為期3年）
元朗山下村丈量約份第121約地段第1628號（部分）
PROPOSED TEMPORARY SHOP AND SERVICES
FOR A PERIOD OF 3 YEARS
LOT 1628 (PART) IN D.D.121, SHAN HA TSUEN, YUEN LONG

本摘要圖於2021年9月10日擬備，所根據的資料為測量圖編號 6-NW-14C
EXTRACT PLAN PREPARED ON 10.9.2021
BASED ON SURVEY SHEET No. 6-NW-14C

SCALE 1 : 1 000 比例尺
米 METRES 20 0 20 40 米 METRES


規劃署
PLANNING
DEPARTMENT



參考編號
REFERENCE No.

A/YL-TYST/1113

圖 PLAN
A-2



圖例 LEGEND



申請地點(界線只作識別用)
APPLICATION SITE
(BOUNDARY FOR IDENTIFICATION
PURPOSE ONLY)

本摘要圖於2021年9月3日擬備，所根據
的資料為地政總署於2021年1月19日拍得
的航攝照片編號 E131665C
EXTRACT PLAN PREPARED ON 3.9.2021
BASED ON AERIAL PHOTO No.
E131665C TAKEN ON 19.1.2021
BY LANDS DEPARTMENT

航攝照片 AERIAL PHOTO

擬議臨時商店及服務行業(為期3年)
元朗山下村丈量約份第121約地段第1628號(部分)
PROPOSED TEMPORARY SHOP AND SERVICES
FOR A PERIOD OF 3 YEARS
LOT 1628 (PART) IN D.D.121, SHAN HA TSUEN, YUEN LONG

規劃署
PLANNING
DEPARTMENT



參考編號
REFERENCE No.
A/YL-TYST/1113

圖 PLAN
A-3



本圖於2021年9月3日擬備，所根據的資料為攝於2021年8月17日的實地照片
PLAN PREPARED ON 3.9.2021
BASED ON SITE PHOTOS
TAKEN ON 17.8.2021

實地照片 SITE PHOTOS

擬議臨時商店及服務行業（為期3年）
元朗山下村丈量約份第121約地段第1628號（部分）
PROPOSED TEMPORARY SHOP AND SERVICES
FOR A PERIOD OF 3 YEARS
LOT 1628 (PART) IN D.D.121, SHAN HA TSUEN, YUEN LONG

規劃署
PLANNING
DEPARTMENT



參考編號
REFERENCE No.
A/YL-TYST/1113

圖 PLAN
A-4