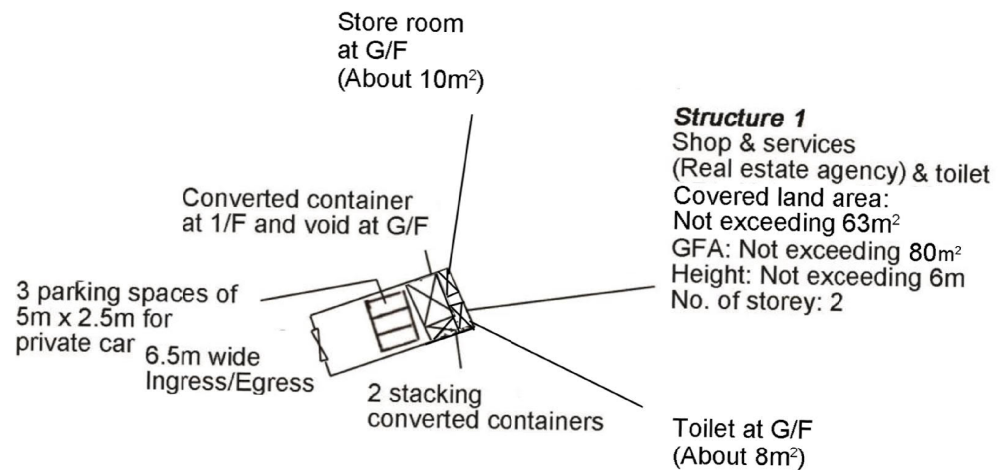


<p>Project 項目名稱:</p> <p>Proposed Temporary Shop & Services (Real Estate Agency) for a Period of 3 Years at Lot 378 S.C in D.D. 121, Tai Tao Tsuen, Yuen Long, N.T.</p>	<p>Drawing Title 圖目:</p> <p>Vehicular Access Plan</p> <p>Drawing No. 圖號:</p> <p>Figure 2</p>	<p>Remarks 備註:</p> <p>→ Vehicular access leading to the application site from Castle Peak Road Hung Shui Kiu Section</p> <p>Scale 比例:</p> <p>1:4000</p>
--	--	---

(摘錄自申請人於 29. 12. 2021 呈交的進一步資料)
(Extract from Applicant's Further Information Submitted on 29.12.2021)

<p>參考編號 REFERENCE No. A/YL-TYST/1129</p>	<p>繪圖 DRAWING A-1</p>
--	---------------------------

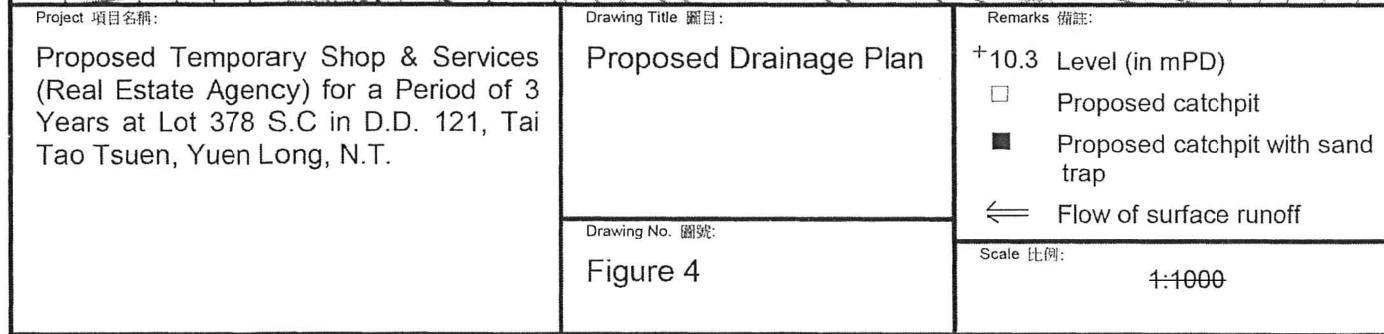


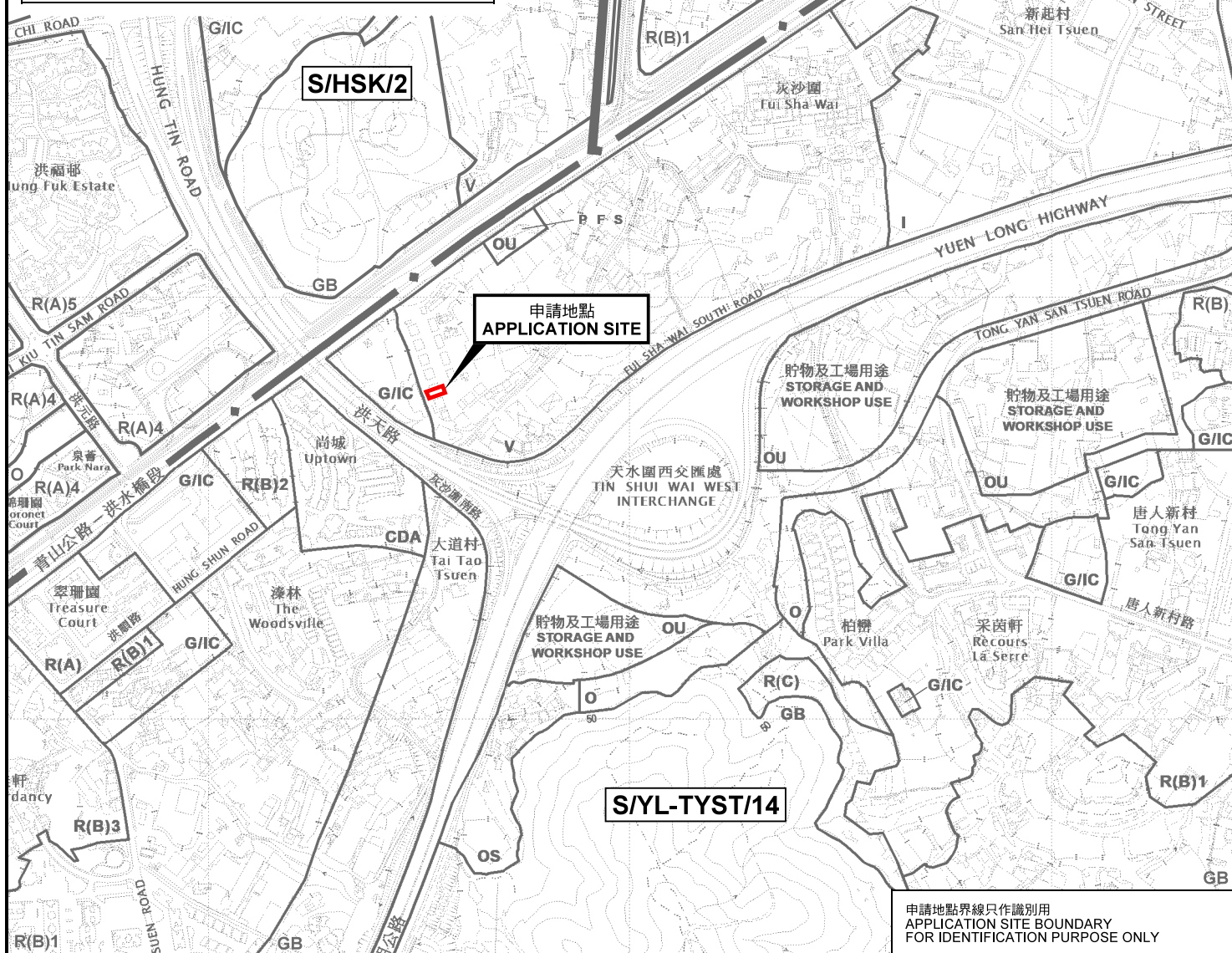
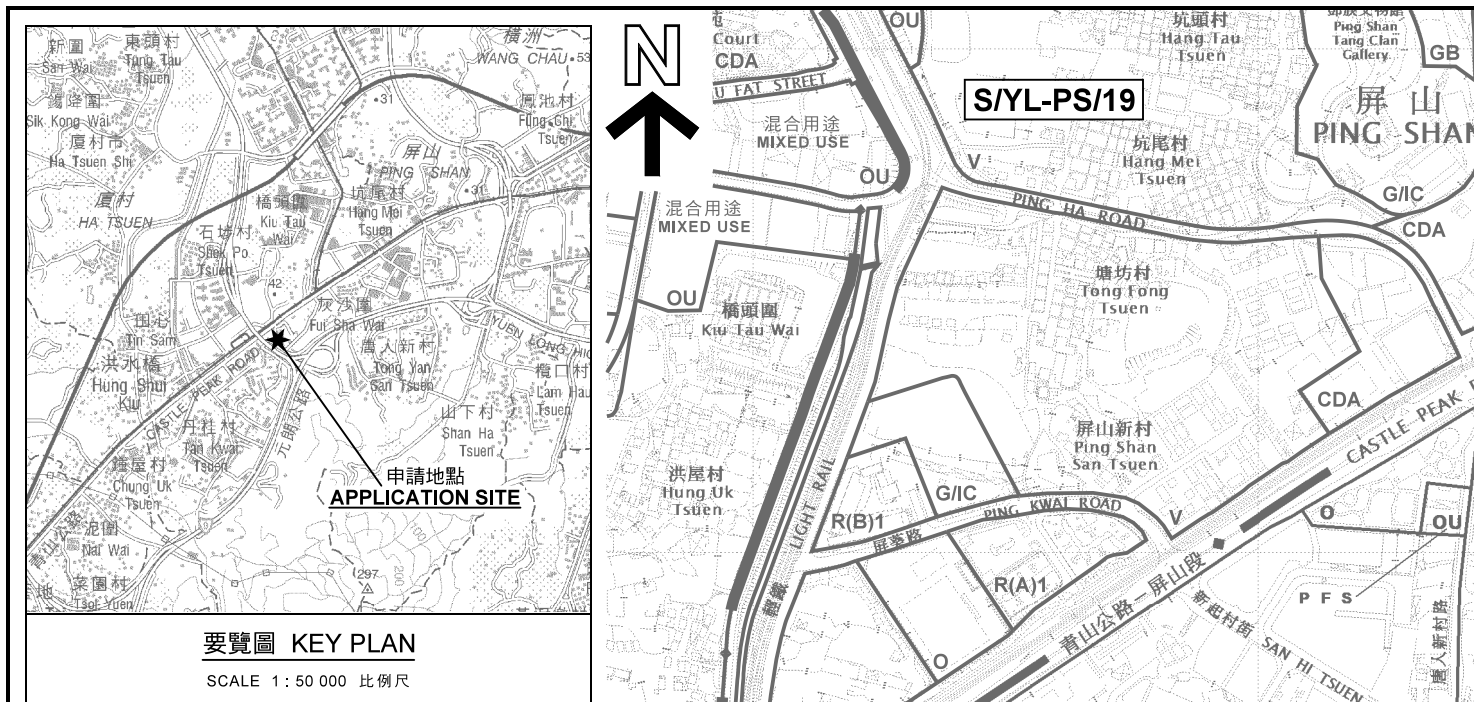
Project 項目名稱: Proposed Temporary Shop & Services (Real Estate Agency) for a Period of 3 Years at Lot 378 S.C in D.D. 121, Tai Tao Tsuen, Yuen Long, N.T.	Drawing Title 圖目: Proposed Layout Plan	Remarks 備註:
	Drawing No. 圖號: Figure 3	

Scale 比例: 1:1000

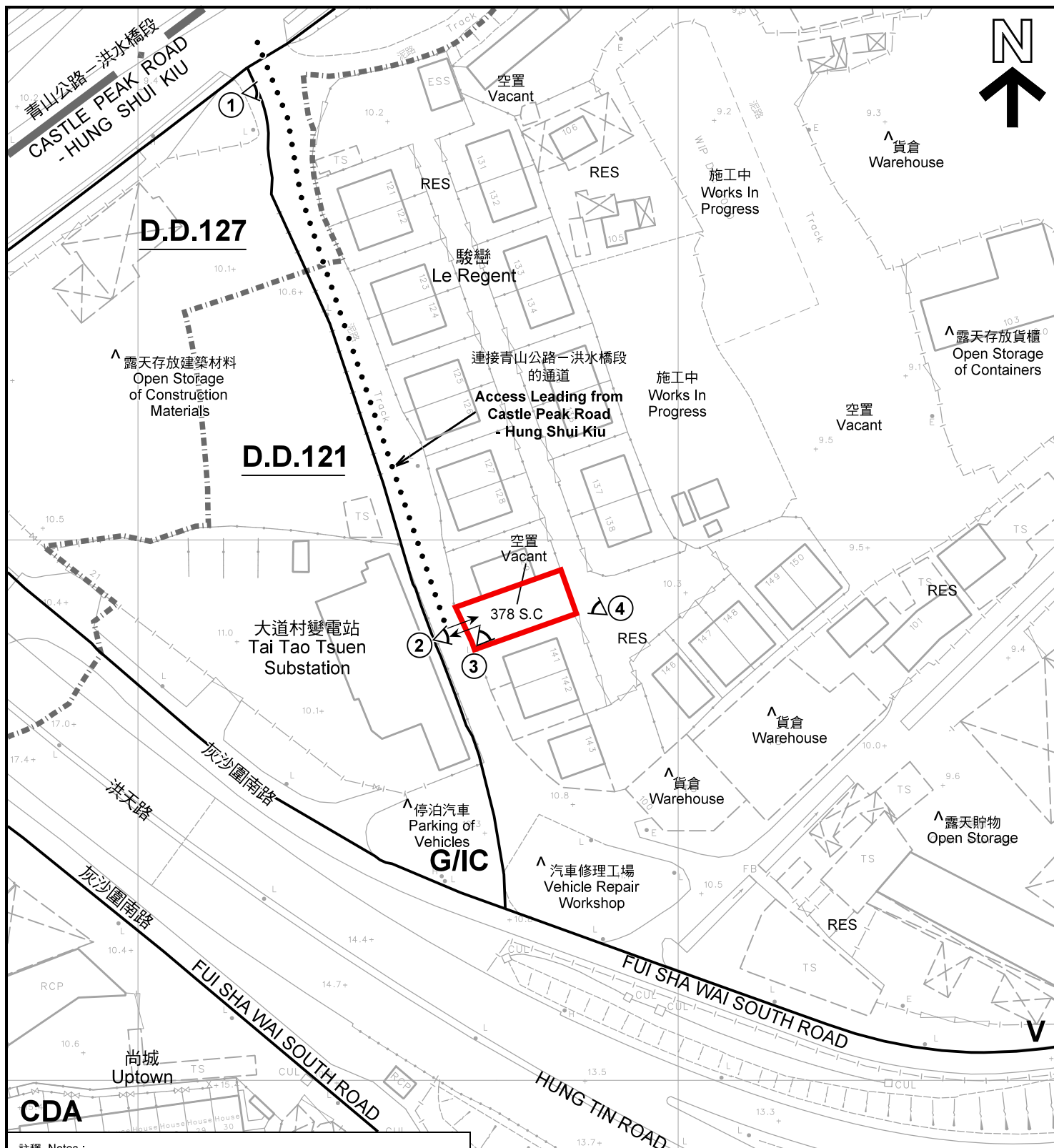
(摘錄自申請人於 29. 12. 2021 呈交的進一步資料)
 (Extract from Applicant's Further Information Submitted on 29.12.2021)

參考編號 REFERENCE No. A/YL-TYST/1129	繪圖 DRAWING A-2
---	-------------------





<p>本摘要圖於2021年12月29日擬備， 所根據的資料為於2021年8月10日 核准的分區計劃大綱圖編號 S/YL-TYST/14 EXTRACT PLAN PREPARED ON 29.12.2021 BASED ON OUTLINE ZONING PLAN No. S/YL-TYST/14 APPROVED ON 10.8.2021</p>	<p>位置圖 LOCATION PLAN</p> <p>擬議臨時商店及服務行業（為期3年） 元朗大道村丈量約份第121約地段第378號C分段 PROPOSED TEMPORARY SHOP AND SERVICES FOR A PERIOD OF 3 YEARS LOT 378 S.C IN D.D.121, TAI TAO TSUEN, YUEN LONG</p>	<p>規劃署 PLANNING DEPARTMENT</p> <p>參考編號 REFERENCE No. A/YL-TYST/1129</p> <p>圖 PLAN A-1</p>
---	---	---



註釋 Notes:

- (1) 2021年11月23日勘測的土地用途
Land uses shown on this plan are in accordance with the land use survey conducted by the Planning Department on 23.11.2021
- (2) * 土地用途跟1993年6月18日及7月2日勘測的土地用途一致
Indicates that the use is the same as that revealed by the land use survey conducted by the Planning Department on 18.6.1993 & 2.7.1993
- (3) ^ 土地用途跟1993年6月18日及7月2日勘測的土地用途有別
Indicates that the use is different from that revealed by the land use survey conducted by the Planning Department on 18.6.1993 & 2.7.1993

圖例 LEGEND

- 申請地點(界線只作識別用)
APPLICATION SITE
(BOUNDARY FOR IDENTIFICATION
PURPOSE ONLY)
- CDA** 綜合發展區
COMPREHENSIVE DEVELOPMENT
AREA
- V** 鄉村式發展
VILLAGE TYPE DEVELOPMENT

- G/I/C** 政府、機構或社區
GOVERNMENT, INSTITUTION OR
COMMUNITY
- RES** 住宅建築物
RESIDENTIAL STRUCTURES
- ① 實地照片的觀景點
VIEWING POINT OF SITE PHOTO
- 丈量約份界線
D.D. BOUNDARY
- ↔ 入口/出口
INGRESS / EGRESS

平面圖 SITE PLAN

擬議臨時商店及服務行業 (為期3年)
元朗大道村丈量約份第121約地段第378號C分段
PROPOSED TEMPORARY SHOP AND SERVICES
FOR A PERIOD OF 3 YEARS
LOT 378 S.C IN D.D.121, TAI TAO TSUEN, YUEN LONG

本摘要圖於2021年12月29日擬備，所根據的
資料為測量圖編號 6-NW-13C
EXTRACT PLAN PREPARED ON 29.12.2021
BASED ON SURVEY SHEET No.
6-NW-13C

SCALE 1:1 000 比例尺
米 20 0 20 40 米
METRES


規劃署
PLANNING
DEPARTMENT



參考編號
REFERENCE No.

A/YL-TYST/1129

圖 PLAN
A-2



圖例 LEGEND



申請地點(界線只作識別用)
APPLICATION SITE
(BOUNDARY FOR IDENTIFICATION
PURPOSE ONLY)

本摘要圖於2021年12月29日擬備，所根據
的資料為地政總署於2021年1月19日拍得
的航攝照片編號 E132142C
EXTRACT PLAN PREPARED ON 29.12.2021
BASED ON AERIAL PHOTO No.
E132142C TAKEN ON 19.1.2021
BY LANDS DEPARTMENT

航攝照片 AERIAL PHOTO


擬議臨時商店及服務行業(為期3年)
元朗大道村丈量約份第121約地段第378號C分段
PROPOSED TEMPORARY SHOP AND SERVICES
FOR A PERIOD OF 3 YEARS
LOT 378 S.C IN D.D.121, TAI TAO TSUEN, YUEN LONG

規劃署
PLANNING
DEPARTMENT



參考編號
REFERENCE No.
A/YL-TYST/1129

圖 PLAN
A-3



申請地點界線只作識別用 APPLICATION SITE BOUNDARY FOR IDENTIFICATION PURPOSE ONLY

本圖於2021年12月29日擬備，所根據的資料為攝於2021年11月23日的實地照片
PLAN PREPARED ON 29.12.2021
BASED ON SITE PHOTOS
TAKEN ON 23.11.2021


實地照片 SITE PHOTOS
擬議臨時商店及服務行業（為期3年）
元朗大道村丈量約份第121約地段第378號C分段
PROPOSED TEMPORARY SHOP AND SERVICES
FOR A PERIOD OF 3 YEARS
LOT 378 S.C IN D.D.121, TAI TAO TSUEN, YUEN LONG

**規劃署
PLANNING
DEPARTMENT**



參考編號
REFERENCE No.
A/YL-TYST/1129

圖 PLAN
A-4a



申請地點界線只作識別用 APPLICATION SITE BOUNDARY FOR IDENTIFICATION PURPOSE ONLY

實地照片 SITE PHOTOS

擬議臨時商店及服務行業（為期3年）
元朗大道村丈量約份第121約地段第378號C分段
PROPOSED TEMPORARY SHOP AND SERVICES
FOR A PERIOD OF 3 YEARS
LOT 378 S.C IN D.D.121, TAI TAO TSUEN, YUEN LONG

規劃署
PLANNING
DEPARTMENT



本圖於2021年12月29日擬備，所根據的
資料為攝於2021年11月23日的實地照片
PLAN PREPARED ON 29.12.2021
BASED ON SITE PHOTOS
TAKEN ON 23.11.2021

參考編號
REFERENCE No.
A/YL-TYST/1129

圖 PLAN
A-4b