

Project 項目名稱:

Proposed Temporary Warehouse for Storage of Exhibition Materials for a Period of 3 Years at Lot 1495(Part) & Adjoining Government Land in D.D. 119, Tong Yan San Tsuen, Yuen Long, N.T.

Drawing Title 圖目:

Proposed Layout Plan

Remarks 備註:

Drawing No. 圖號:

Figure 3

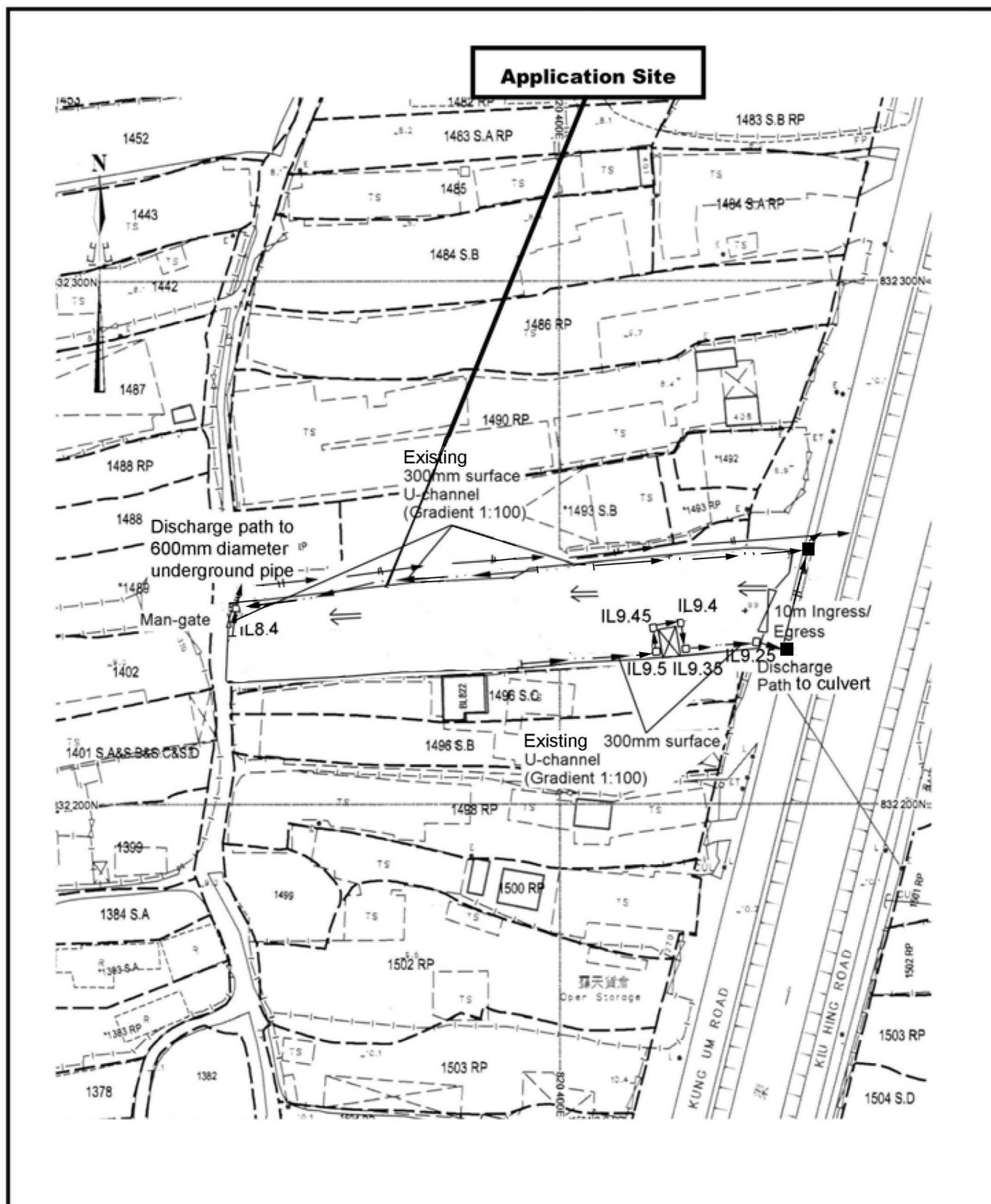
Scale 比例:

—1:1000—

(摘錄自申請人於 25. 1. 2024 呈交的申請書)
(Extract from Applicant's
Submission of 25.1.2024)

參考編號
REFERENCE No.
AYL-TYST/1256

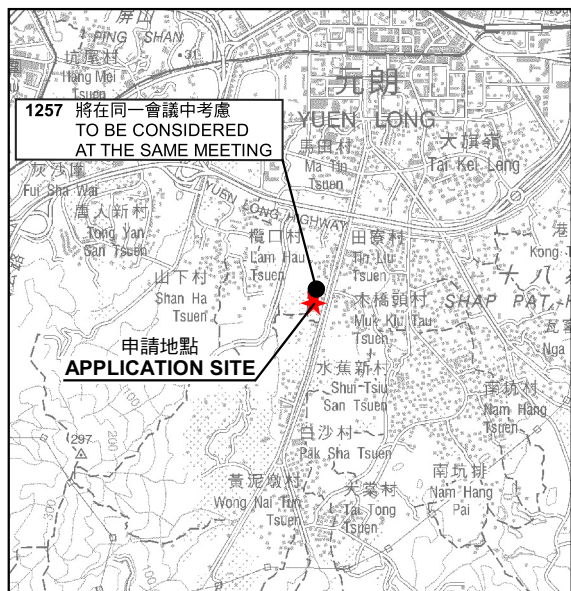
繪圖 DRAWING
A-1



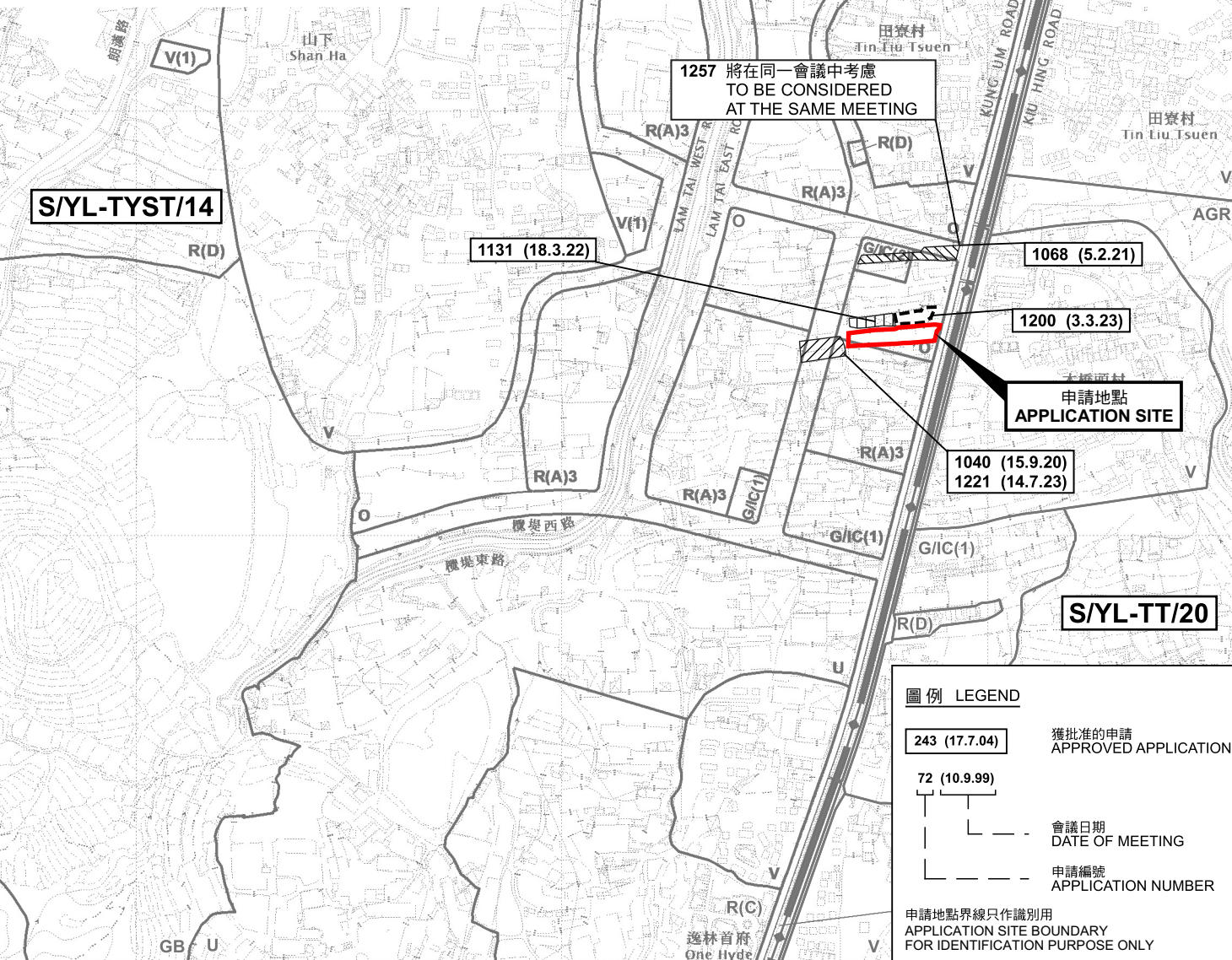
<p>Project 項目名稱:</p> <p>Proposed Temporary Warehouse & Open Storage for Storage of Construction Material and Machinery with Ancillary Site Office for a Period of 3 Years at Lot 1495(Part) & Adjoining Government Land in D.D. 119, Tong Yan San Tsuen, Yuen Long, N.T.</p>	<p>Drawing Title 圖目:</p> <p>As-built Drainage Plan</p> <p>Drawing No. 圖號:</p> <p>Figure 4</p>	<p>Remarks 備註:</p> <p>— — Underground 600mm drain</p> <p>Scale 比例:</p> <p>—1:1000—</p>
--	---	---

(摘錄自申請人於 25. 1. 2024 呈交的申請書)
(Extract from Applicant's Submission of 25.1.2024)

<p>參考編號 REFERENCE No. AYL-TYST/1256</p>	<p>繪圖 DRAWING A-2</p>
---	---------------------------



要覽圖 KEY PLAN
SCALE 1 : 50 000 比例尺



圖例 LEGEND

- 243 (17.7.04) 獲批准的申請 APPROVED APPLICATION
- 72 (10.9.99) 會議日期 DATE OF MEETING
- 申請編號 APPLICATION NUMBER

申請地點界線只作識別用
APPLICATION SITE BOUNDARY
FOR IDENTIFICATION PURPOSE ONLY

本摘要圖於2024年3月7日擬備，
所根據的資料為於2021年8月10日
核准的分區計劃大綱圖編號 S/YL-TYST/14
EXTRACT PLAN PREPARED ON 7.3.2024
BASED ON OUTLINE ZONING PLAN No.
S/YL-TYST/14 APPROVED ON 10.8.2021

位置圖及同類申請 LOCATION PLAN WITH SIMILAR APPLICATIONS

臨時貨倉存放展覽用品(為期3年)
元朗公庵路丈量約份第119約地段第1495號(部分)及毗連政府土地
TEMPORARY WAREHOUSE FOR STORAGE OF EXHIBITION MATERIALS
FOR A PERIOD OF 3 YEARS
LOT 1495 (PART) IN D.D. 119 AND ADJOINING GOVERNMENT LAND,
KUNG UM ROAD, YUEN LONG

SCALE 1 : 7 500 比例尺

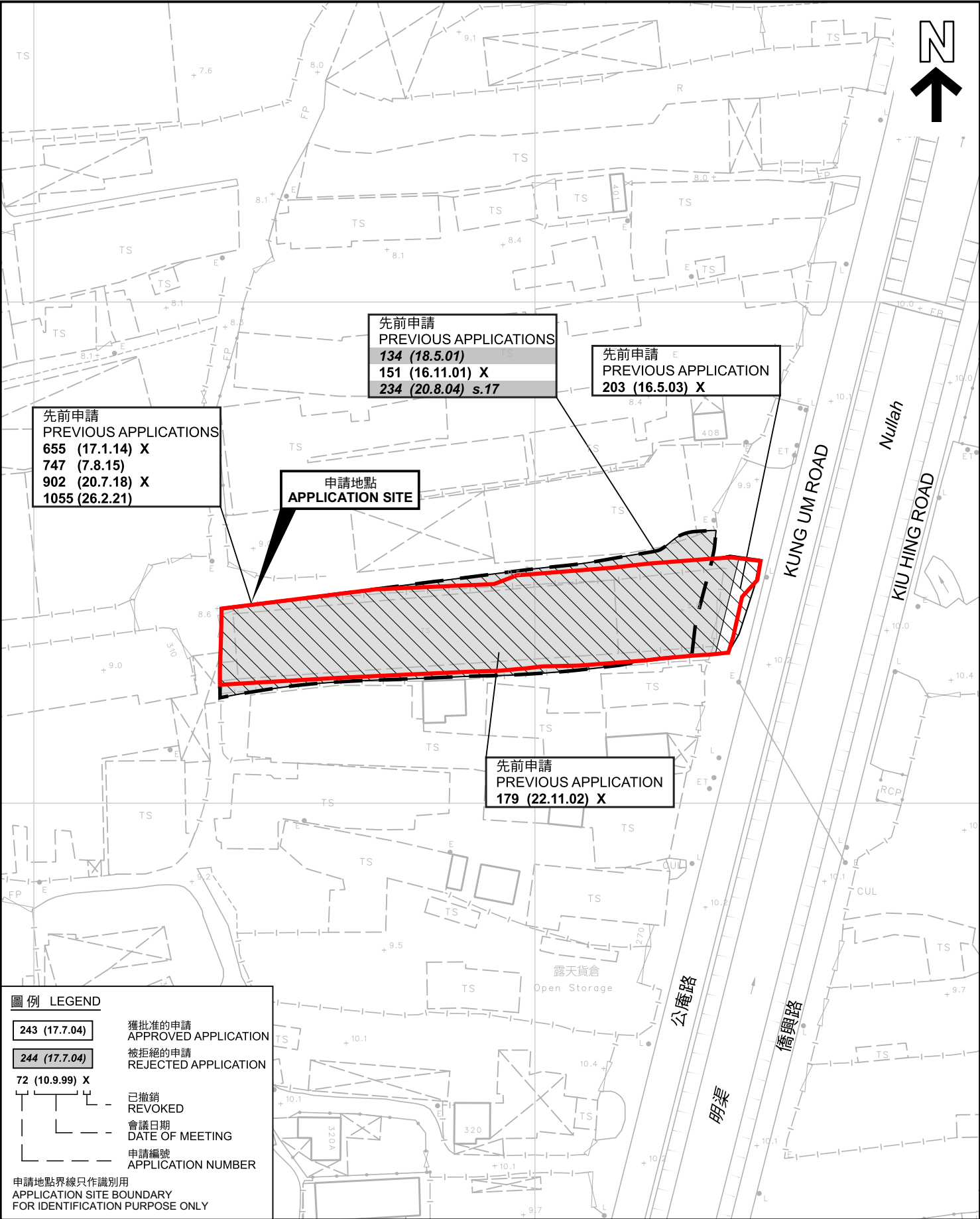
米 100 0 100 200 300 米
METRES

規劃署
PLANNING
DEPARTMENT



參考編號
REFERENCE No.
A/YL-TYST/1256

圖 PLAN
A-1a



本摘要圖於2024年2月23日擬備，所根據的資料為測量圖編號 6-NW-19B
EXTRACT PLAN PREPARED ON 23.2.2024
BASED ON SURVEY SHEET No.
6-NW-19B

先前申請圖 PREVIOUS APPLICATIONS PLAN

臨時貨倉存放展覽用品(為期3年)
元朗公庵路丈量約份第119約地段第1495號(部分)及毗連政府土地
TEMPORARY WAREHOUSE FOR STORAGE OF EXHIBITION MATERIALS
FOR A PERIOD OF 3 YEARS
LOT 1495 (PART) IN D.D. 119 AND ADJOINING GOVERNMENT LAND,
KUNG UM ROAD, YUEN LONG

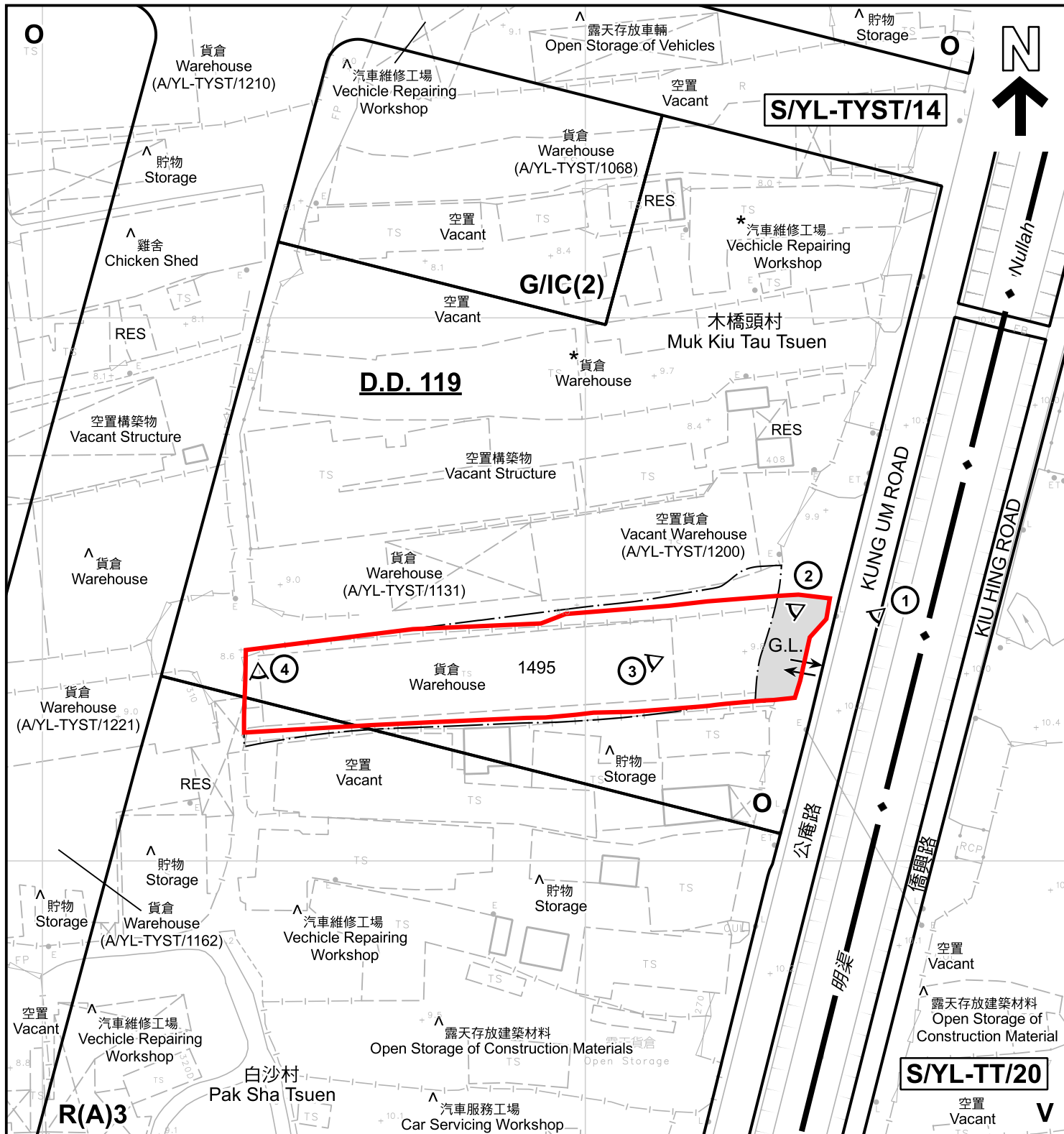
SCALE 1:1 000 比例尺

米 20 0 20 40 米
METRES

規劃署
PLANNING DEPARTMENT

參考編號
REFERENCE No.
A/YL-TYST/1256

圖 PLAN
A-1b



註釋 Notes:

- (1) 2024年2月2日勘測的土地用途
Land uses shown on this plan are in accordance with the land use survey conducted by the Planning Department on 2.2.2024
- (2) * 土地用途跟1993年6月21日及7月5日勘測的土地用途一致
Indicates that the use is the same as that revealed by the land use survey conducted by the Planning Department on 21.6.1993 & 5.7.1993
- (3) ^ 土地用途跟1993年6月21日及7月5日勘測的土地用途有別
Indicates that the use is different from that revealed by the land use survey conducted by the Planning Department on 21.6.1993 & 5.7.1993

圖例 LEGEND

- 申請地點 (界線只作識別用)
APPLICATION SITE (BOUNDARY FOR IDENTIFICATION PURPOSE ONLY)
- R(A) 住宅(甲類)
RESIDENTIAL (GROUP A)
- V 鄉村式發展
VILLAGE TYPE DEVELOPMENT
- G/I/C 政府、機構或社區
GOVERNMENT, INSTITUTION OR COMMUNITY

- O 休憩用地
OPEN SPACE
- G.L. 政府土地
GOVERNMENT LAND
- RES 住用構築物
RESIDENTIAL STRUCTURES
- ① 實地照片的觀景點
VIEWING POINT OF SITE PHOTO
- ↔ 入口/出口
INGRESS / EGRESS

平面圖 SITE PLAN

本摘要圖於2024年2月27日擬備，所根據的資料為測量圖編號 6-NW-19B
EXTRACT PLAN PREPARED ON 27.2.2024 BASED ON SURVEY SHEET No. 6-NW-19B

臨時貨倉存放展覽用品(為期3年)
元朗公庵路丈量約份第119約地段第1495號(部分)及毗連政府土地
TEMPORARY WAREHOUSE FOR STORAGE OF EXHIBITION MATERIALS FOR A PERIOD OF 3 YEARS
LOT 1495 (PART) IN D.D. 119 AND ADJOINING GOVERNMENT LAND, KUNG UM ROAD, YUEN LONG

SCALE 1:1 000 比例尺

米 20 0 20 40 米
METRES

規劃署
PLANNING
DEPARTMENT



參考編號
REFERENCE No.
AYL-TYST/1256

圖 PLAN
A-2



圖例 LEGEND



申請地點(界線只作識別用)
APPLICATION SITE
(BOUNDARY FOR IDENTIFICATION
PURPOSE ONLY)

本摘要圖於2024年2月27日擬備，所根據
的資料為地政總署於2022年4月7日拍得
的航攝照片編號 E159005C
EXTRACT PLAN PREPARED ON 27.2.2024
BASED ON AERIAL PHOTO No.
E159005C TAKEN ON 7.4.2022
BY LANDS DEPARTMENT

航攝照片 AERIAL PHOTO

臨時貨倉存放展覽用品(為期3年)
元朗公庵路丈量約份第119約地段第1495號(部分)及毗連政府土地
TEMPORARY WAREHOUSE FOR STORAGE OF EXHIBITION MATERIALS
FOR A PERIOD OF 3 YEARS
LOT 1495 (PART) IN D.D. 119 AND ADJOINING GOVERNMENT LAND,
KUNG UM ROAD, YUEN LONG

規 劃 署
PLANNING
DEPARTMENT



參考編號
REFERENCE No.
A/YL-TYST/1256

圖 PLAN
A-3

1



2



3



4



實地照片 SITE PHOTOS

本圖於2024年2月28日擬備，所根據的資料為攝於2024年2月2日的實地照片
PLAN PREPARED ON 28.2.2024
BASED ON SITE PHOTOS
TAKEN ON 2.2.2024

臨時貨倉存放展覽用品(為期3年)
元朗公庵路丈量約份第119約地段第1495號(部分)及毗連政府土地
TEMPORARY WAREHOUSE FOR STORAGE OF EXHIBITION MATERIALS
FOR A PERIOD OF 3 YEARS
LOT 1495 (PART) IN D.D. 119 AND ADJOINING GOVERNMENT LAND,
KUNG UM ROAD, YUEN LONG

規 劃 署
PLANNING
DEPARTMENT



參考編號
REFERENCE No.
A/YL-TYST/1256

圖 PLAN
A-4