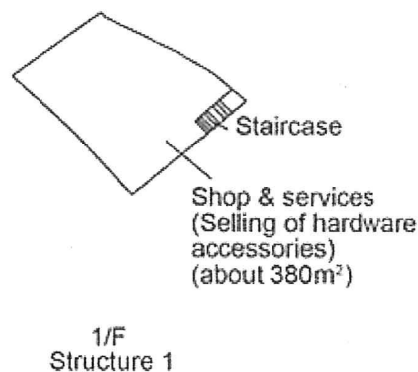
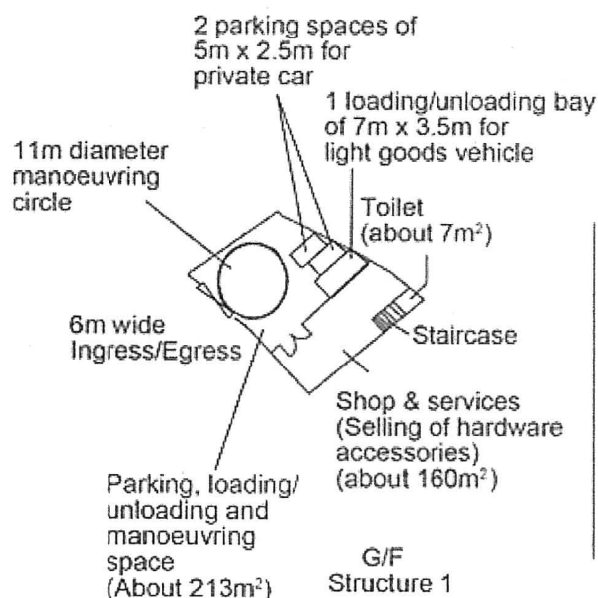


Structure 2
Water tank and pump room
being fire service installations
GFA: Not exceeding 55m²
Height: Not exceeding 6m
No. of storey: 1

Structure 1
Shop & services
GFA: Not exceeding 760m²
Height: Not exceeding 7m
No. of storey: 2



Project 項目名稱:

Proposed Temporary Shop & Services
(Retail Shop for Selling Hardware
Accessories) for a Period of 3 Years at
Lots 1865 S.C & 1865 RP in D.D. 120
& Adjoining Government Land, Tai Shu
Ha Road East, Yuen Long, N.T.

Drawing Title 圖名:

Proposed Layout Plan

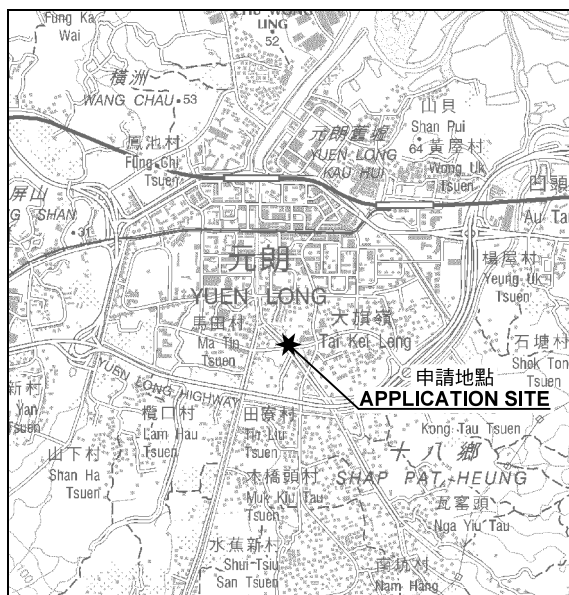
Remarks 備註:

Drawing No. 圖號:

Figure 2

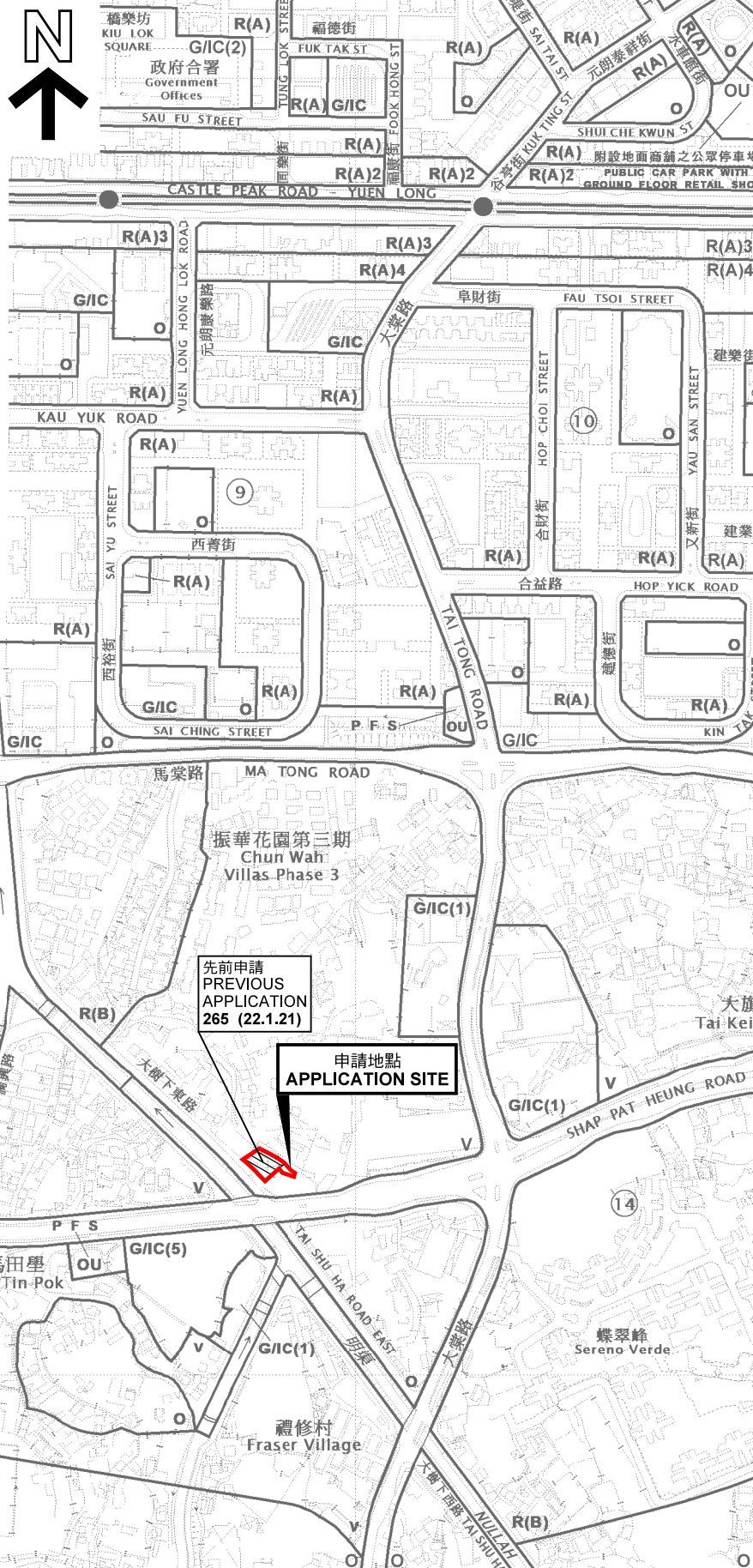
Scale 比例:

1:1000



要覽圖 KEY PLAN

SCALE 1: 50 000 比例尺



圖例 LEGEND

- 243 (17.7.04) 獲批准的申請
APPROVED APPLICATION
- 72 (10.9.99) 會議日期
DATE OF MEETING
- 申請編號
APPLICATION NUMBER

申請地點界線只作識別用
APPLICATION SITE BOUNDARY
FOR IDENTIFICATION PURPOSE ONLY

位置圖 LOCATION PLAN

擬議臨時商店及服務行業（為期6年）
元朗大樹下東路丈量約份第120約地段第1865號C分段及
第1865號餘段和毗連政府土地
PROPOSED TEMPORARY SHOP AND SERVICES
FOR A PERIOD OF 6 YEARS
LOTS 1865 S.C AND 1865 RP IN D.D.120,
AND ADJOINING GOVERNMENT LAND,
TAI SHU HA ROAD EAST, YUEN LONG,
SCALE 1: 5 000 比例尺

米 100 0 100 200 米
METRES

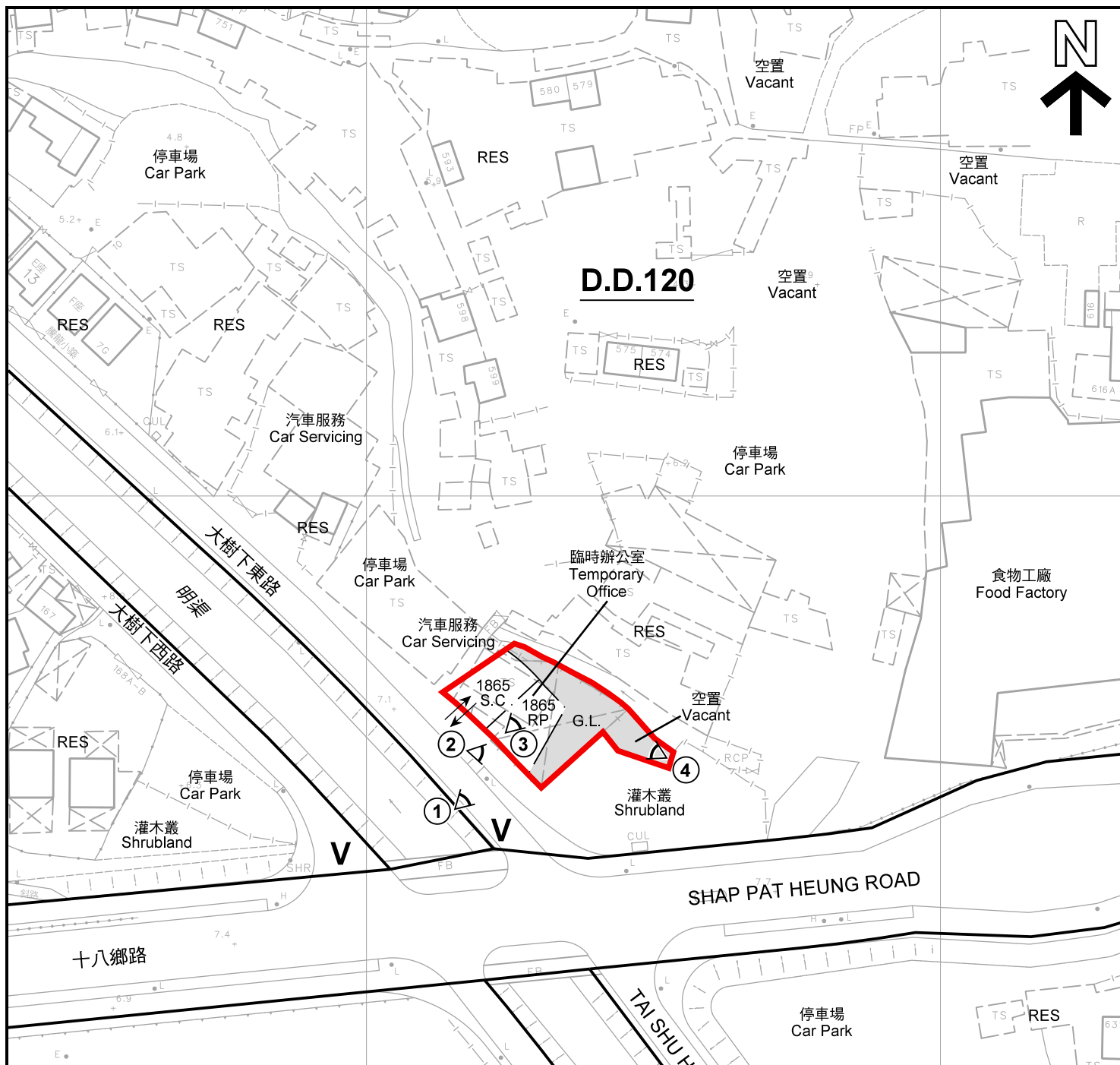
規劃署
PLANNING
DEPARTMENT



參考編號
REFERENCE No.
A/YL/284

圖 PLAN
A-1

本摘要圖於2021年12月17日擬備，
所根據的資料為於2021年12月7日
核准的分區計劃大綱圖編號 S/YL/25
EXTRACT PLAN PREPARED ON 17.12.2021
BASED ON OUTLINE ZONING PLAN No.
S/YL/25 APPROVED ON 7.12.2021



圖例 LEGEND

-  申請地點(界線只作識別用)
APPLICATION SITE
(BOUNDARY FOR IDENTIFICATION
PURPOSE ONLY)
-  鄉村式發展
VILLAGE TYPE DEVELOPMENT
-  政府、機構或社區
GOVERNMENT, INSTITUTION OR
COMMUNITY
-  休憩用地
OPEN SPACE
-  政府土地
GOVERNMENT LAND
-  住用構築物
RESIDENTIAL STRUCTURES
-  實地照片的觀景點
VIEWING POINT OF SITE PHOTO
-  入口/出口
INGRESS / EGRESS

註釋 Notes:

2021年11月16日勘測的土地用途
Land uses shown on this plan are in accordance with the land use survey
conducted by the Planning Department on 16.11.2021

平面圖 SITE PLAN

擬議臨時商店及服務行業 (為期6年)
元朗大樹下東路丈量約份第120約地段第1865號C分段及
第1865號餘段和毗連政府土地
PROPOSED TEMPORARY SHOP AND SERVICES
FOR A PERIOD OF 6 YEARS
LOTS 1865 S.C AND 1865 RP IN D.D.120,
AND ADJOINING GOVERNMENT LAND,
TAI SHU HA ROAD EAST, YUEN LONG,
SCALE 1 : 1 000 比例尺

米 20 0 20 40 米
METRES


規劃署
PLANNING
DEPARTMENT



參考編號
REFERENCE No.
A/YL/284

圖 PLAN
A-2

本摘要圖於2021年12月20日擬備，所根據的
資料為測量圖編號 6-NW-14B 及 6-NW-15A
EXTRACT PLAN PREPARED ON 20.12.2021
BASED ON SURVEY SHEETS No.
6-NW-14B & 6-NW-15A



振華花園第三期
Chun Wah
Villas Phase 3



圖例 LEGEND



申請地點(界線只作識別用)
APPLICATION SITE
(BOUNDARY FOR IDENTIFICATION
PURPOSE ONLY)

本摘要圖於2021年11月29日擬備，所根據的資料為地政總署於2021年1月19日拍得的航攝照片編號 E132126C
EXTRACT PLAN PREPARED ON 29.11.2021
BASED ON AERIAL PHOTO No.
E132126C TAKEN ON 19.1.2021
BY LANDS DEPARTMENT

航攝照片 AERIAL PHOTO


擬議臨時商店及服務行業連附屬汽車維修工場（為期6年）
元朗丈量約份第122約地段第1315號(部分)及第1316號餘段和毗連政府土地
PROPOSED TEMPORARY SHOP AND SERVICES WITH ANCILLARY
VEHICLE REPAIR WORKSHOP FOR A PERIOD OF 6 YEARS
LOTS 1315 (PART) AND 1316 RP IN D.D.122
AND ADJOINING GOVERNMENT LAND, YUEN LONG

規劃署
PLANNING
DEPARTMENT



參考編號
REFERENCE No.
A/YL/284

圖 PLAN
A-3



申請地點界線只作識別用 APPLICATION SITE BOUNDARY FOR IDENTIFICATION PURPOSE ONLY

實地照片 SITE PHOTOS

擬議臨時商店及服務行業（為期6年）
元朗大樹下東路丈量約份第120約地段第1865號C分段及
第1865號餘段和毗連政府土地
PROPOSED TEMPORARY SHOP AND SERVICES
FOR A PERIOD OF 6 YEARS
LOTS 1865 S.C AND 1865 RP IN D.D.120,
AND ADJOINING GOVERNMENT LAND,
TAI SHU HA ROAD EAST, YUEN LONG,

規劃署
PLANNING
DEPARTMENT



參考編號
REFERENCE No.
A/YL/284

圖 PLAN
A-4

本圖於2021年12月16日擬備，所根據的
資料為攝於2021年12月10日的實地照片
PLAN PREPARED ON 16.12.2021
BASED ON SITE PHOTOS
TAKEN ON 10.12.2021