

**Figure 2.1 Proposed Site Layout and Internal Arrangements**

參考編號  
REFERENCE No.  
Y/TM/26

繪圖 DRAWING  
Z-1

(摘錄自申請人於16. 8. 2023呈交的進一步資料)  
(Extract from Applicant's Further  
Information Submitted on 16.8.2023)

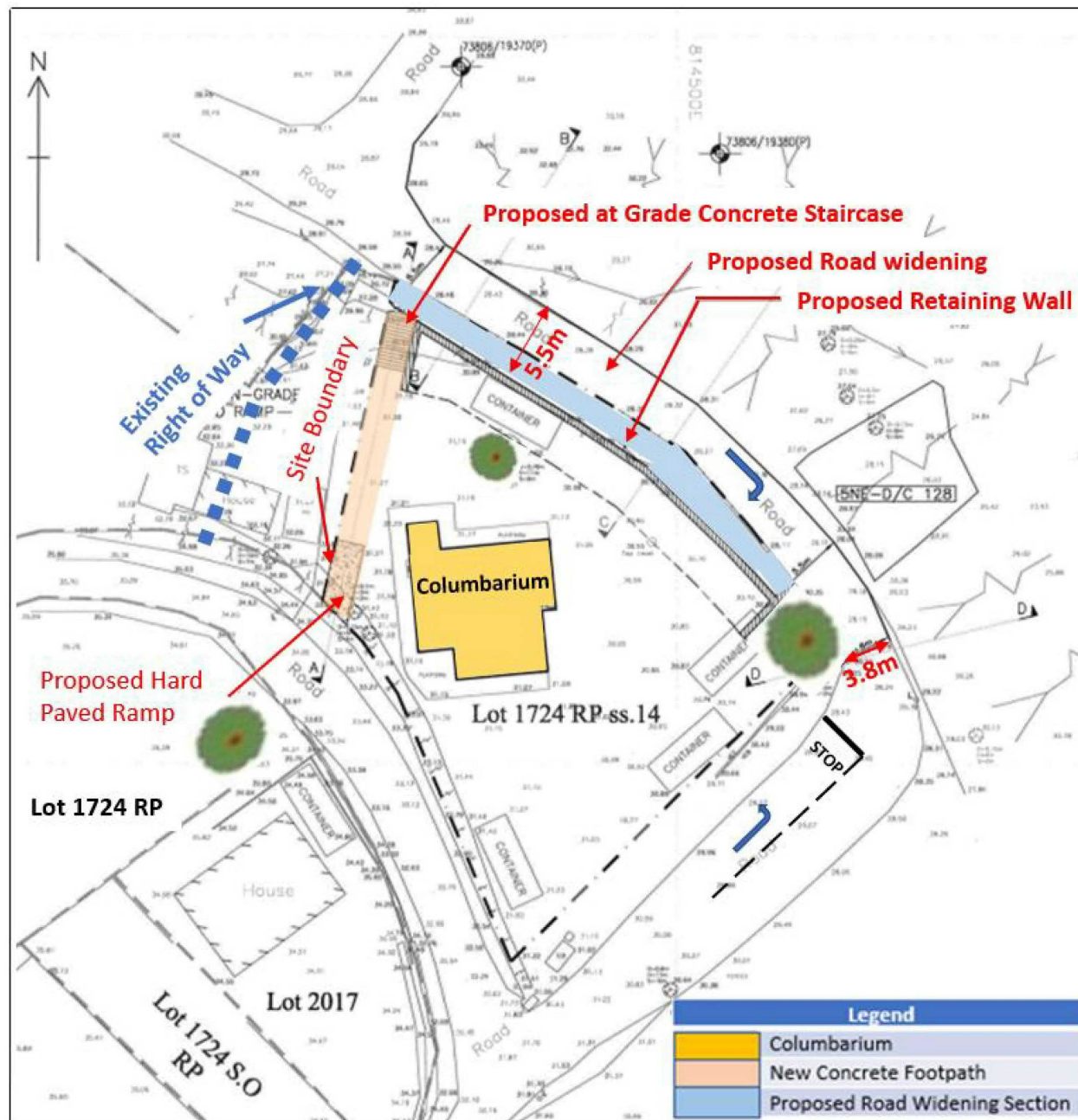


Figure 2.7 Proposed Road Widening and Additional Footpath

WORKS TO BE  
CARRIED OUT  
UNDER APPLICATION  
No. Y/TM/25

參考編號  
REFERENCE No.  
Y/TM/26

繪圖 DRAWING  
Z-2

(摘錄自申請人於16. 8. 2023呈交的進一步資料)  
(Extract from Applicant's Further  
Information Submitted on 16.8.2023)





**要覽圖 KEY PLAN**  
SCALE 1 : 50 000 比例尺



擬議的道路  
PROPOSED ROAD

**S/TM-LTTY/12**

**Y/TM/8 (19.4.13)**  
**Y/TM/23 (25.6.21)**

**Y/TM/24**  
同類申請現正處理中  
SIMILAR APPLICATION  
UNDER PROCESS

**Y/TM/25**  
有待於同一會議考慮  
TO BE CONSIDERED AT  
THE SAME METTING

**申請地點**  
**APPLICATION SITE**

**圖例 LEGEND**

**243 (17.7.04)**

獲批准的申請  
APPROVED APPLICATION

**244 (17.7.04)**

被拒絕的申請  
REJECTED APPLICATION

**72 (10.9.99) X**

已撤銷  
REVOKED

會議日期  
DATE OF MEETING

申請編號  
APPLICATION NUMBER

申請地點界線只作識別用  
APPLICATION SITE BOUNDARY  
FOR IDENTIFICATION PURPOSE ONLY

**S/TM/37**

**位置圖 LOCATION PLAN**

把申請地點由「綠化地帶」改劃為「政府、機構或社區」地帶  
新界屯門興富街丈量約份第132約  
地段第1724號H分段餘段及第 2015 號  
TO REZONE THE APPLICATION SITE FROM "GREEN BELT"  
TO "GOVERNMENT, INSTITUTION OR COMMUNITY"  
LOTS 1724 S.H RP AND 2015 IN D.D. 132,  
HING FU STREET, TUEN MUN, NEW TERRITORIES

SCALE 1 : 10 000 比例尺

米 200 0 200 400 米  
METRES

**規劃署**  
**PLANNING**  
**DEPARTMENT**



參考編號  
REFERENCE No.

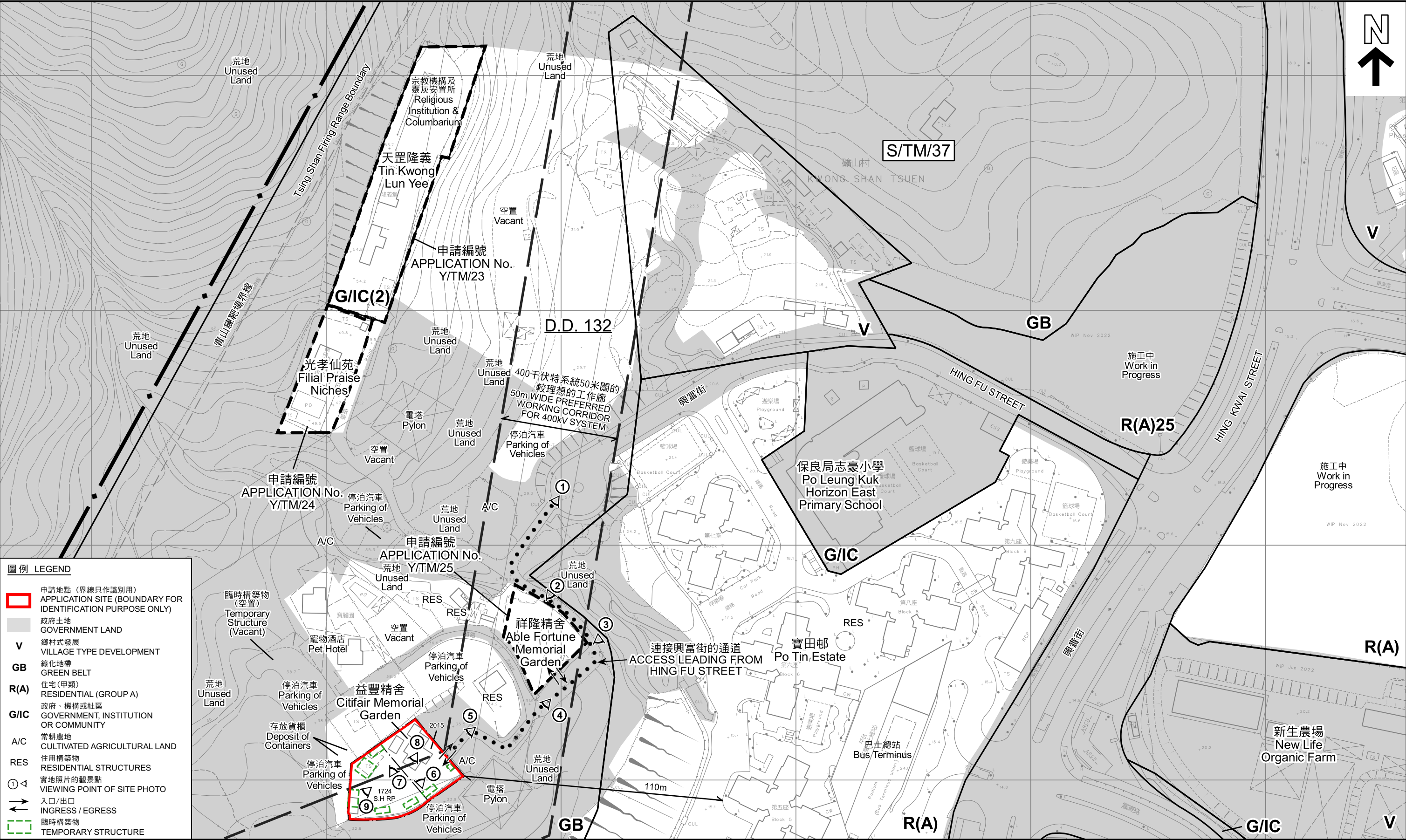
**Y/TM/26**

圖 PLAN

**Z-1**

本摘要圖於2023年7月27日擬備，  
所根據的資料為於2023年5月2日  
核准的分區計劃大綱圖編號S/TM/37  
EXTRACT PLAN PREPARED ON 27.7.2023  
BASED ON OUTLINE ZONING PLAN No.  
S/TM/37 APPROVED ON 2.5.2023





**圖例 LEGEND**

- 申請地點 (界線只作識別用)  
APPLICATION SITE (BOUNDARY FOR IDENTIFICATION PURPOSE ONLY)
- 政府土地  
GOVERNMENT LAND
- V 鄉村式發展  
VILLAGE TYPE DEVELOPMENT
- GB 綠化地帶  
GREEN BELT
- R(A) 住宅(甲類)  
RESIDENTIAL (GROUP A)
- G/IC 政府、機構或社區  
GOVERNMENT, INSTITUTION OR COMMUNITY
- A/C 常耕農地  
CULTIVATED AGRICULTURAL LAND
- RES 住用構築物  
RESIDENTIAL STRUCTURES
- ① 實地照片的觀景點  
VIEWING POINT OF SITE PHOTO
- ↔ 入口/出口  
INGRESS / EGRESS
- 臨時構築物  
TEMPORARY STRUCTURE

本摘要圖於2023年7月27日擬備，所根據的資料為測量圖編號 5-NE-25D  
EXTRACT PLAN PREPARED ON 27.7.2023  
BASED ON SURVEY SHEET No. 5-NE-25D

**平面圖 SITE PLAN**

把申請地點由「綠化地帶」改劃為「政府、機構或社區」地帶  
新界屯門興富街丈量約份第132約  
地段第1724號H分段餘段及第2015號  
TO REZONE THE APPLICATION SITE FROM "GREEN BELT"  
TO "GOVERNMENT, INSTITUTION OR COMMUNITY"  
LOTS 1724 S.H RP AND 2015 IN D.D. 132,  
HING FU STREET, TUEN MUN, NEW TERRITORIES

SCALE 1:1 500 比例尺

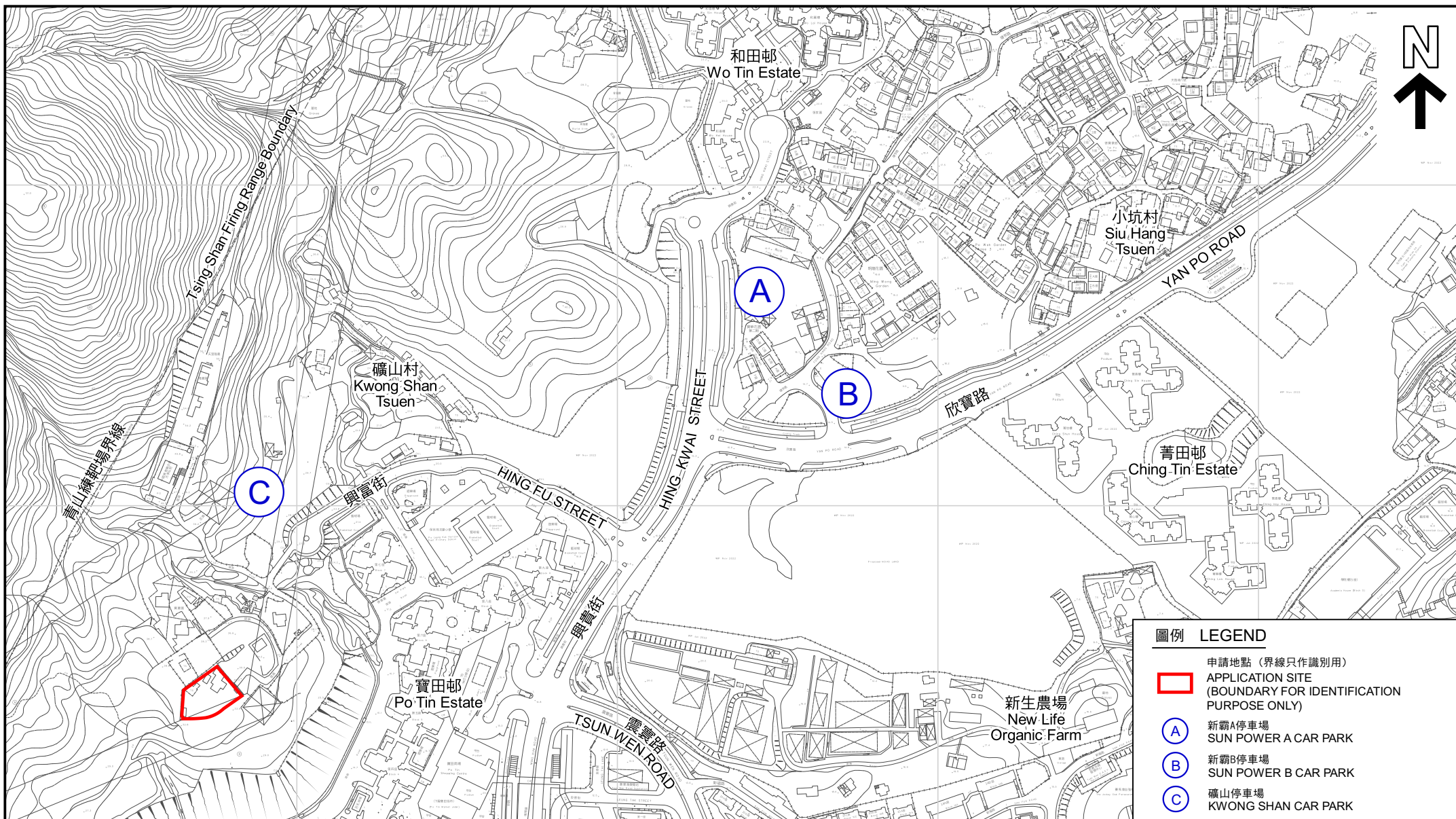
米 20 0 20 40 60 80 100 120 米  
METRES

規劃署  
PLANNING DEPARTMENT

參考編號 REFERENCE No.  
Y/TM/26

圖 PLAN  
Z-2





## 停車場位置 LOCATIONS OF CAR PARKS

把申請地點由「綠化地帶」改劃為「政府、機構或社區」地帶  
 新界屯門興富街丈量約份第132約  
 地段第1724號H分段餘段及第2015號  
 TO REZONE THE APPLICATION SITE FROM "GREEN BELT"  
 TO "GOVERNMENT, INSTITUTION OR COMMUNITY"  
 LOTS 1724 S.H RP AND 2015 IN D.D. 132,  
 HING FU STREET, TUEN MUN, NEW TERRITORIES

SCALE 1:4 000 比例尺

米 80 0 80 160 米  
METRES

本摘要圖於2023年7月27日擬備，所根據的資料為測量圖編號 5-NE-25B、25D、6-NW-21A 和 21C  
 EXTRACT PLAN PREPARED ON 27.7.2023  
 BASED ON SURVEY SHEETS No.  
 5-NE-25B, 25D, 6-NW-21A & 21C

## 圖例 LEGEND

- 申請地點 (界線只作識別用)  
APPLICATION SITE (BOUNDARY FOR IDENTIFICATION PURPOSE ONLY)
- 新霸A停車場  
SUN POWER A CAR PARK
- 新霸B停車場  
SUN POWER B CAR PARK
- 礦山停車場  
KWONG SHAN CAR PARK

規劃署  
PLANNING  
DEPARTMENT



參考編號  
REFERENCE No.  
Y/TM/26

圖 PLAN  
Z-2a





#### 圖例 LEGEND

申請地點 (界線只作識別用)  
 APPLICATION SITE  
 (BOUNDARY FOR IDENTIFICATION  
 PURPOSE ONLY)

#### 航攝照片 AERIAL PHOTO

把申請地點由「綠化地帶」改劃為「政府、機構或社區」地帶  
 新界屯門興富街丈量約份第132約  
 地段第1724號H分段餘段及第2015號  
 TO REZONE THE APPLICATION SITE FROM "GREEN BELT"  
 TO "GOVERNMENT, INSTITUTION OR COMMUNITY"  
 LOTS 1724 S.H RP AND 2015 IN D.D. 132,  
 HING FU STREET, TUEN MUN, NEW TERRITORIES

規劃署  
 PLANNING  
 DEPARTMENT




參考編號  
 REFERENCE No.  
 Y/TM/26

圖 PLAN  
 Z-3

本摘要圖於2023年8月8日擬備，所根據  
 的資料為地政總署於2022年4月8日拍得  
 的航攝照片編號 E161881C  
 EXTRACT PLAN PREPARED ON 8.8.2023  
 BASED ON AERIAL PHOTO No.  
 E161881C TAKEN ON 8.4.2022  
 BY LANDS DEPARTMENT





### 實地照片 SITE PHOTOS

把申請地點由「綠化地帶」改劃為「政府、機構或社區」地帶  
新界屯門興富街丈量約份第132約  
地段第1724號餘段第14小分段  
TO REZONE THE APPLICATION SITE FROM "GREEN BELT"  
TO "GOVERNMENT, INSTITUTION OR COMMUNITY"  
LOT 1724 RP ss.14 IN D.D. 132, HING FU STREET,  
TUEN MUN, NEW TERRITORIES

規 劃 署  
PLANNING  
DEPARTMENT




參考編號  
REFERENCE No.  
Y/TM/26

圖 PLAN  
Z-4a

本圖於2023年8月8日擬備，所根據的  
資料為攝於2023年7月28日的實地照片  
PLAN PREPARED ON 8.8.2023  
BASED ON SITE PHOTOS  
TAKEN ON 28.7.2023





申請地點界線只作識別用 APPLICATION SITE BOUNDARY FOR IDENTIFICATION PURPOSE ONLY

### 實地照片 SITE PHOTOS

把申請地點由「綠化地帶」改劃為「政府、機構或社區」地帶  
新界屯門興富街丈量約份第132約  
地段第1724號餘段第14小分段

TO REZONE THE APPLICATION SITE FROM "GREEN BELT"  
TO "GOVERNMENT, INSTITUTION OR COMMUNITY"  
LOT 1724 RP ss.14 IN D.D. 132, HING FU STREET,  
TUEN MUN, NEW TERRITORIES

本圖於2023年8月8日擬備，所根據的  
資料為攝於2023年7月28日的實地照片  
PLAN PREPARED ON 8.8.2023  
BASED ON SITE PHOTOS  
TAKEN ON 28.7.2023

規 劃 署  
PLANNING  
DEPARTMENT



參考編號  
REFERENCE No.  
Y/TM/26

圖 PLAN  
Z-4b





申請地點界線只作識別用 APPLICATION SITE BOUNDARY FOR IDENTIFICATION PURPOSE ONLY

### 實地照片 SITE PHOTOS

把申請地點由「綠化地帶」改劃為「政府、機構或社區」地帶  
新界屯門興富街丈量約份第132約  
地段第1724號餘段第14小分段  
TO REZONE THE APPLICATION SITE FROM "GREEN BELT"  
TO "GOVERNMENT, INSTITUTION OR COMMUNITY"  
LOT 1724 RP ss.14 IN D.D. 132, HING FU STREET,  
TUEN MUN, NEW TERRITORIES

規劃署  
PLANNING  
DEPARTMENT



參考編號  
REFERENCE No.  
Y/TM/26

圖 PLAN  
Z-4c

本圖於2023年8月8日擬備，所根據的  
資料為攝於2023年7月28日的實地照片  
PLAN PREPARED ON 8.8.2023  
BASED ON SITE PHOTOS  
TAKEN ON 28.7.2023