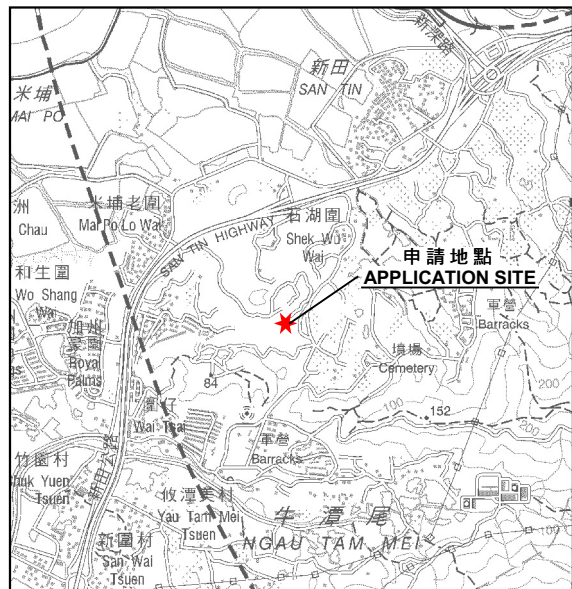
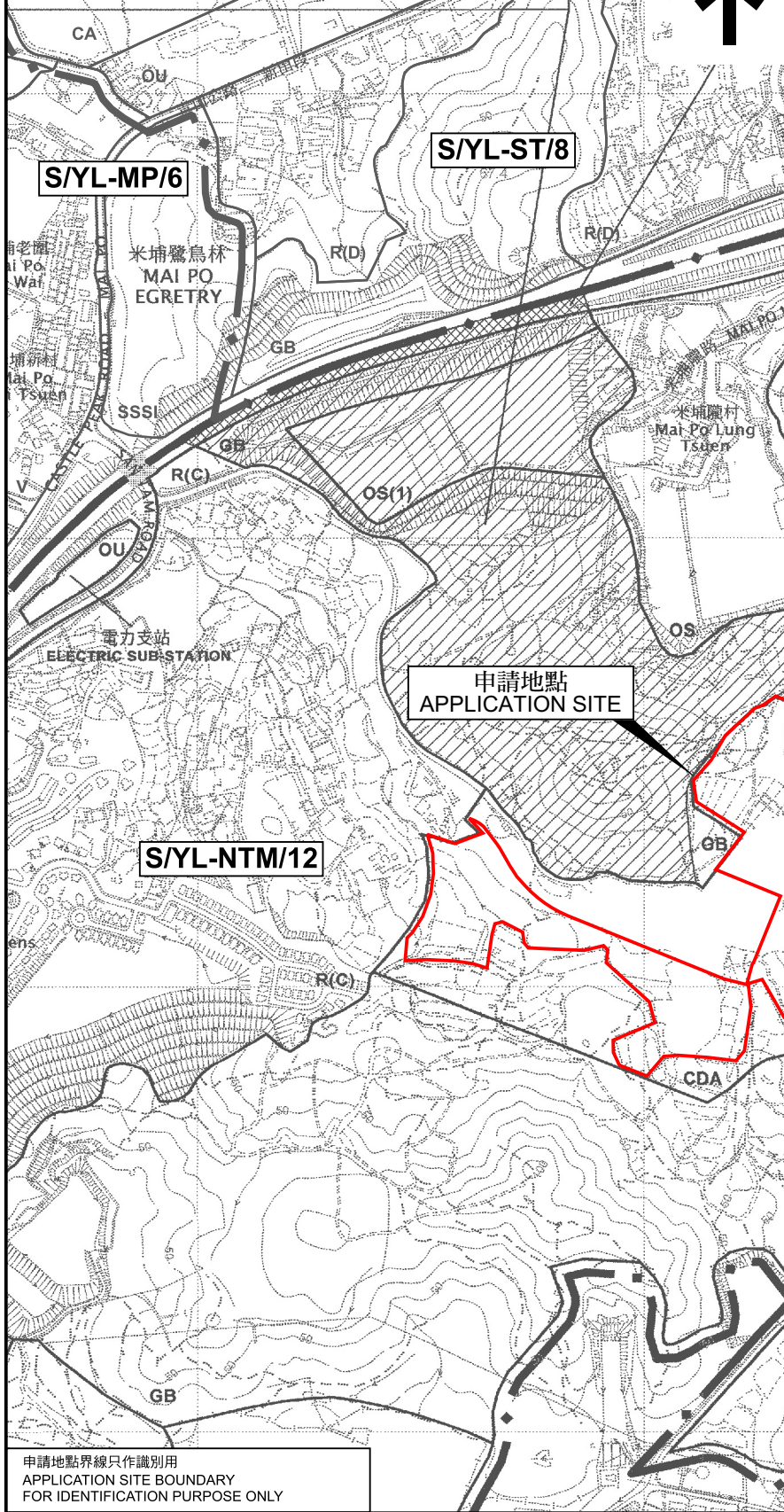


牛潭尾分區計劃大綱圖編號 S/YL-NTM/4 的規劃區內。
FALLING WITHIN THE BOUNDARIES OF THE NGAU TAM MEI
PERMIT PERMISSION AREA PLAN No. 4DPA/YL-NTM/1 PUBLISHED IN
ON 14.9.1990 BUT INCLUDED IN THE PLANNING SCHEME AREA ON
THE DRAFT NGAU TAM MEI OUTLINE ZONING PLAN
S/YL-NTM/4 PUBLISHED IN THE GAZETTE ON 29.9.2000




要覽圖 KEY PLAN
SCALE 1 : 50 000 比例尺

位置圖 LOCATION PLAN

把申請地點由「綜合發展區」地帶改劃為「綜合發展區(1)」地帶
元朗石湖圍丈量約份第105約地段第2091號(部分)
TO REZONE THE APPLICATION SITE
FROM "COMPREHENSIVE DEVELOPMENT AREA"
TO "COMPREHENSIVE DEVELOPMENT AREA (1)"
LOT 2091 (PART) IN D.D. 105, SHEK WU WAI, YUEN LONG

SCALE 1 : 7 500 比例尺



規劃署
PLANNING
DEPARTMENT

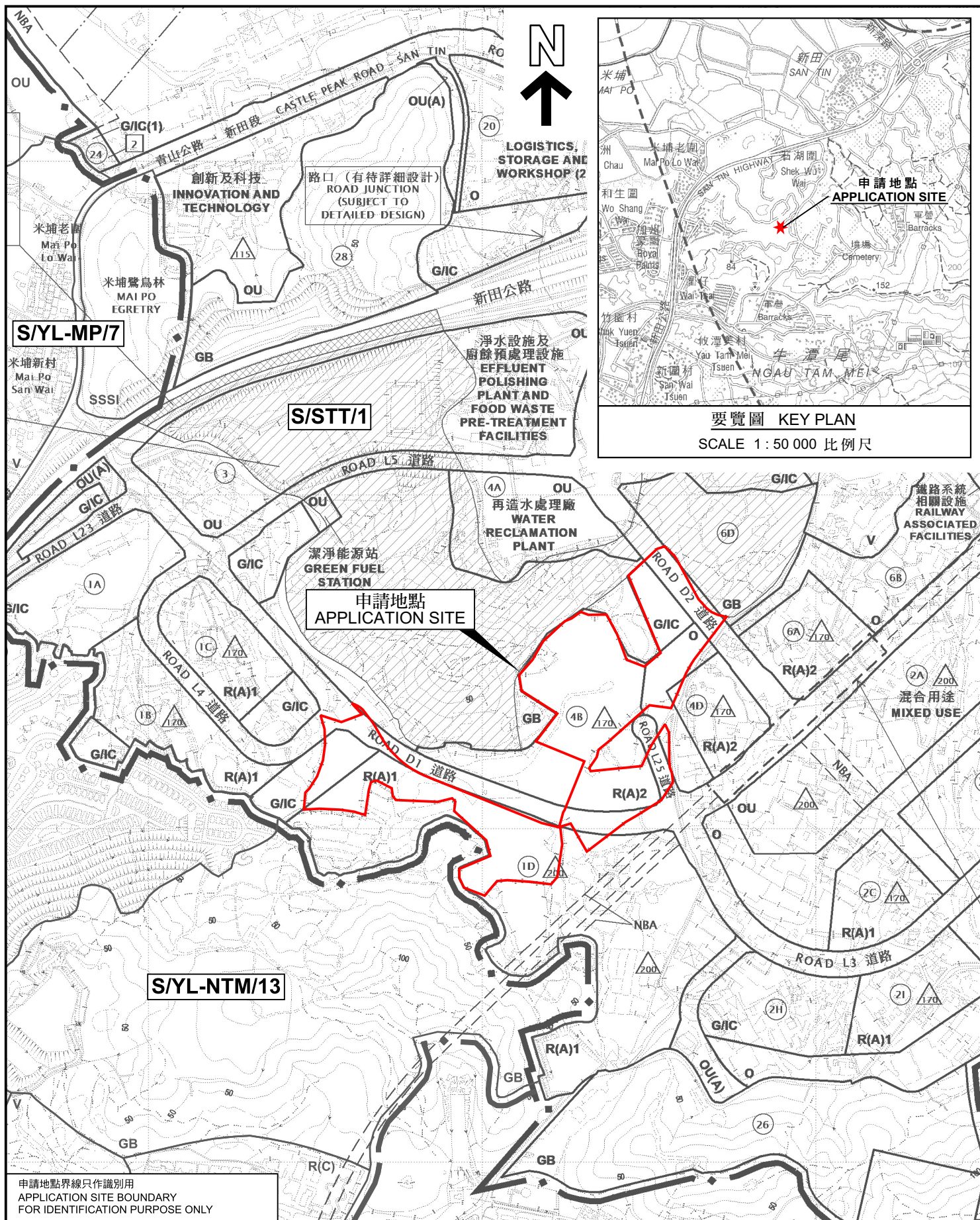


參考編號
REFERENCE No.
Y/YL-NTM/7

圖 PLAN
Z-1a

申請地點界線只作識別用
APPLICATION SITE BOUNDARY
FOR IDENTIFICATION PURPOSE ONLY

本摘要圖於2024年3月25日擬備，
所根據的資料為於2006年12月5日
核准的分區計劃大綱圖編號 S/YL-NTM/12
EXTRACT PLAN PREPARED ON 25.3.2024
BASED ON OUTLINE ZONING PLAN No.
S/YL-NTM/12 APPROVED ON 5.12.2006



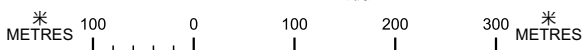
申請地點界線只作識別用
APPLICATION SITE BOUNDARY
FOR IDENTIFICATION PURPOSE ONLY

本摘要圖於2024年3月25日擬備，
所根據的資料為於2024年3月8日
展示的分區計劃大綱圖編號S/STT/1
EXTRACT PLAN PREPARED ON 25.3.2024
BASED ON OUTLINE ZONING PLAN No.
S/STT/1 EXHIBITED ON 8.3.2024

位置圖 LOCATION PLAN

把申請地點由「綜合發展區」地帶改劃為「綜合發展區(1)」地帶
元朗石湖圍丈量約份第105約地段第2091號(部分)
TO REZONE THE APPLICATION SITE
FROM "COMPREHENSIVE DEVELOPMENT AREA"
TO "COMPREHENSIVE DEVELOPMENT AREA (1)"
LOT 2091 (PART) IN D.D. 105, SHEK WU WAI, YUEN LONG

SCALE 1 : 7 500 比例尺



規劃署
PLANNING
DEPARTMENT



參考編號
REFERENCE No.
Y/YL-NTM/7

圖 PLAN
Z-1b