

圖例 LEGEND



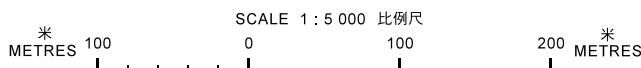
主題地點 (界線只作識別用)
SUBJECT SITES (BOUNDARY
FOR IDENTIFICATION PURPOSE
ONLY)

本摘要圖於2021年5月25日擬備，
所根據的資料為於2018年5月4日
展示的分區計劃大綱圖編號S/H5/28

EXTRACT PLAN PREPARED ON 25.5.2021
BASED ON OUTLINE ZONING PLAN No.
S/H5/28 EXHIBITED ON 4.5.2018

位置圖 LOCATION PLAN

METHODIST INTERNATIONAL CHURCH
AT 271 QUEEN'S ROAD EAST

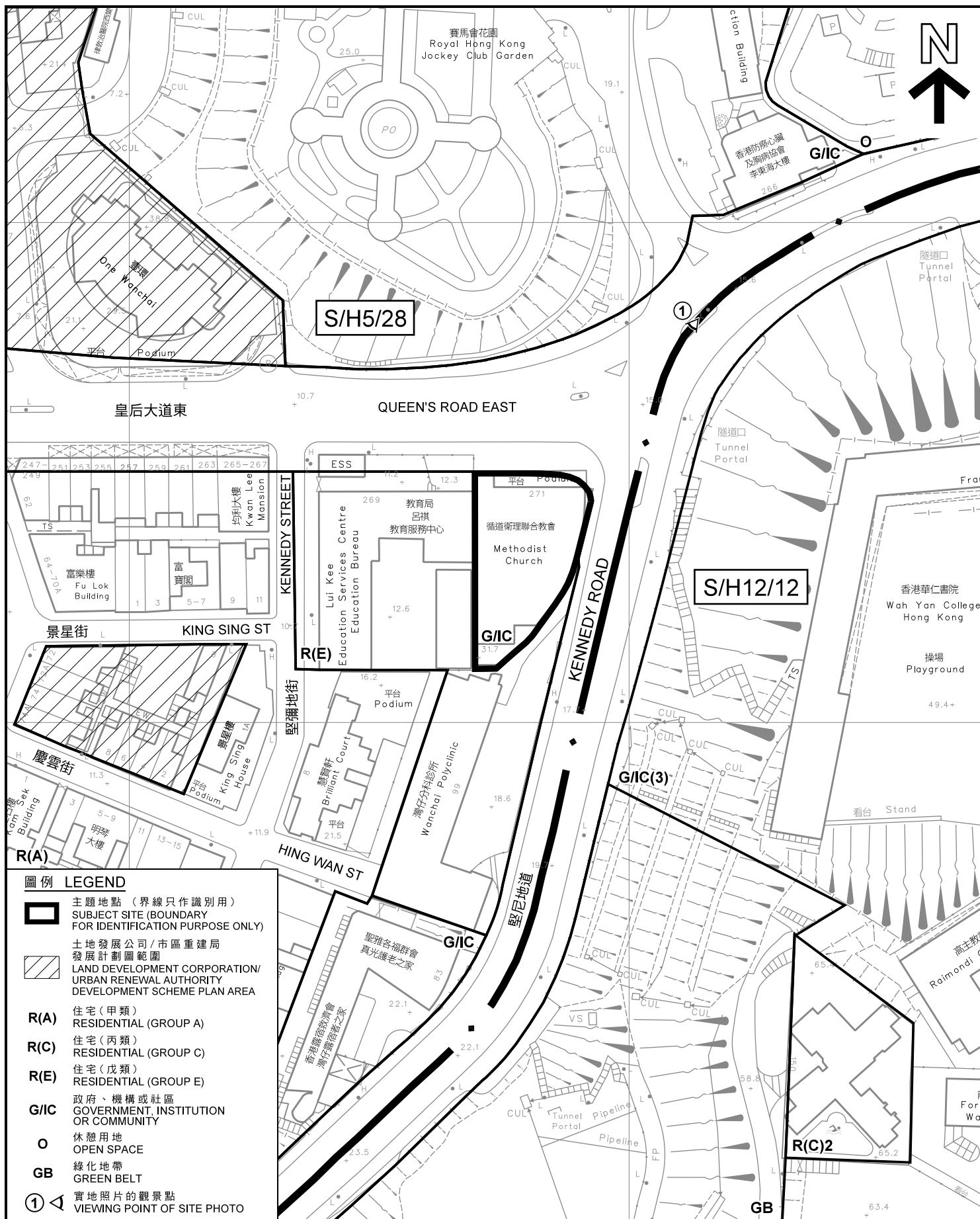


規劃署
PLANNING
DEPARTMENT



參考編號
REFERENCE No.
M/H5/21/6

圖 PLAN
1a



平面圖 SITE PLAN

METHODIST INTERNATIONAL CHURCH
AT 271 QUEEN'S ROAD EAST

SCALE 1 : 1 000 比例尺
米 METRES 20 0 20 40 米 METRES

規劃署
PLANNING
DEPARTMENT



參考編號
REFERENCE No.
M/H5/21/6

圖 PLAN
1b

本摘要圖於2021年5月25日擬備，
所根據的資料為測量圖編號
11-SW-14B及D和11-SW-15A及C
EXTRACT PLAN PREPARED ON 25.5.2021
BASED ON SURVEY SHEETS No.
11-SW-14B & D AND 11-SW-15A & C



界線只作識別用
BOUNDARY FOR IDENTIFICATION PURPOSE ONLY

實地照片 SITE PHOTO

METHODIST INTERNATIONAL CHURCH
AT 271 QUEEN'S ROAD EAST

規劃署
PLANNING
DEPARTMENT



參考編號
REFERENCE No.
M/H5/21/6

圖 PLAN
1c

本圖於2021年5月25日擬備，
所根據的資料為攝於
2021年5月18日的實地照片
PLAN PREPARED ON 25.5.2021
BASED ON SITE PHOTO
TAKEN ON 18.5.2021

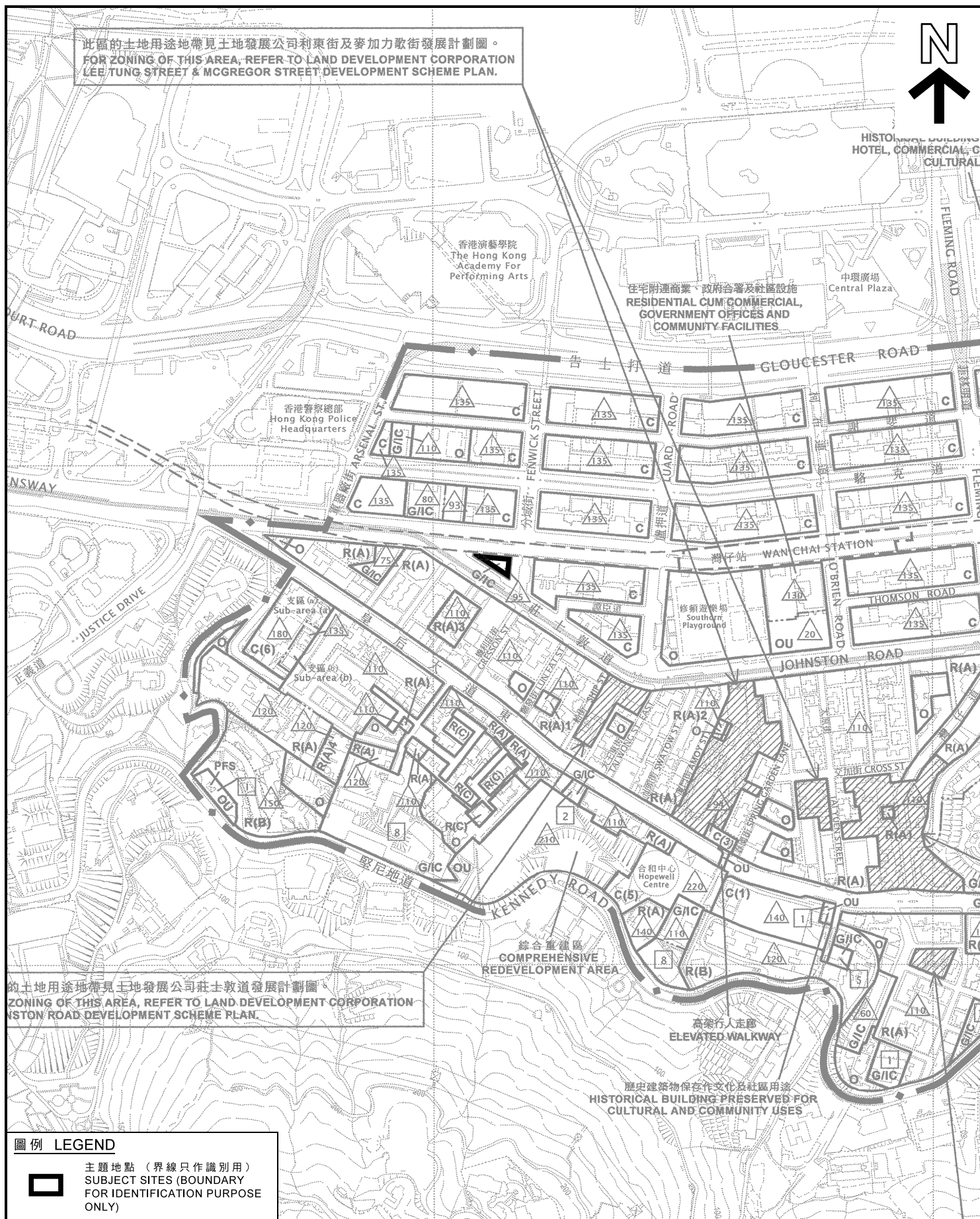
此區的土地用途地帶見土地發展公司利東街及麥加利歌街發展計劃圖。
FOR ZONING OF THIS AREA, REFER TO LAND DEVELOPMENT CORPORATION
LEE TUNG STREET & MCGREGOR STREET DEVELOPMENT SCHEME PLAN.

HISTORICAL BUILDING
HOTEL, COMMERCIAL &
CULTURAL

香港演藝學院
The Hong Kong
Academy For
Performing Arts

住宅附連商業、政府合署及社區設施
RESIDENTIAL CUM COMMERCIAL,
GOVERNMENT OFFICES AND
COMMUNITY FACILITIES

中環廣場
Central Plaza



此區的土地用途地帶見土地發展公司莊士敦道發展計劃圖。
FOR ZONING OF THIS AREA, REFER TO LAND DEVELOPMENT CORPORATION
STANSTON ROAD DEVELOPMENT SCHEME PLAN.

圖例 LEGEND

主體地點 (界線只作識別用)
SUBJECT SITES (BOUNDARY
FOR IDENTIFICATION PURPOSE
ONLY)

位置圖 LOCATION PLAN

METHODIST HOUSE
AT 36 HENNESSY ROAD

本摘要圖於2021年5月25日擬備，
所根據的資料為於2018年5月4日
展示的分區計劃大綱圖編號S/H5/28

EXTRACT PLAN PREPARED ON 25.5.2021
BASED ON OUTLINE ZONING PLAN No.
S/H5/28 EXHIBITED ON 4.5.2018

SCALE 1 : 5 000 比例尺

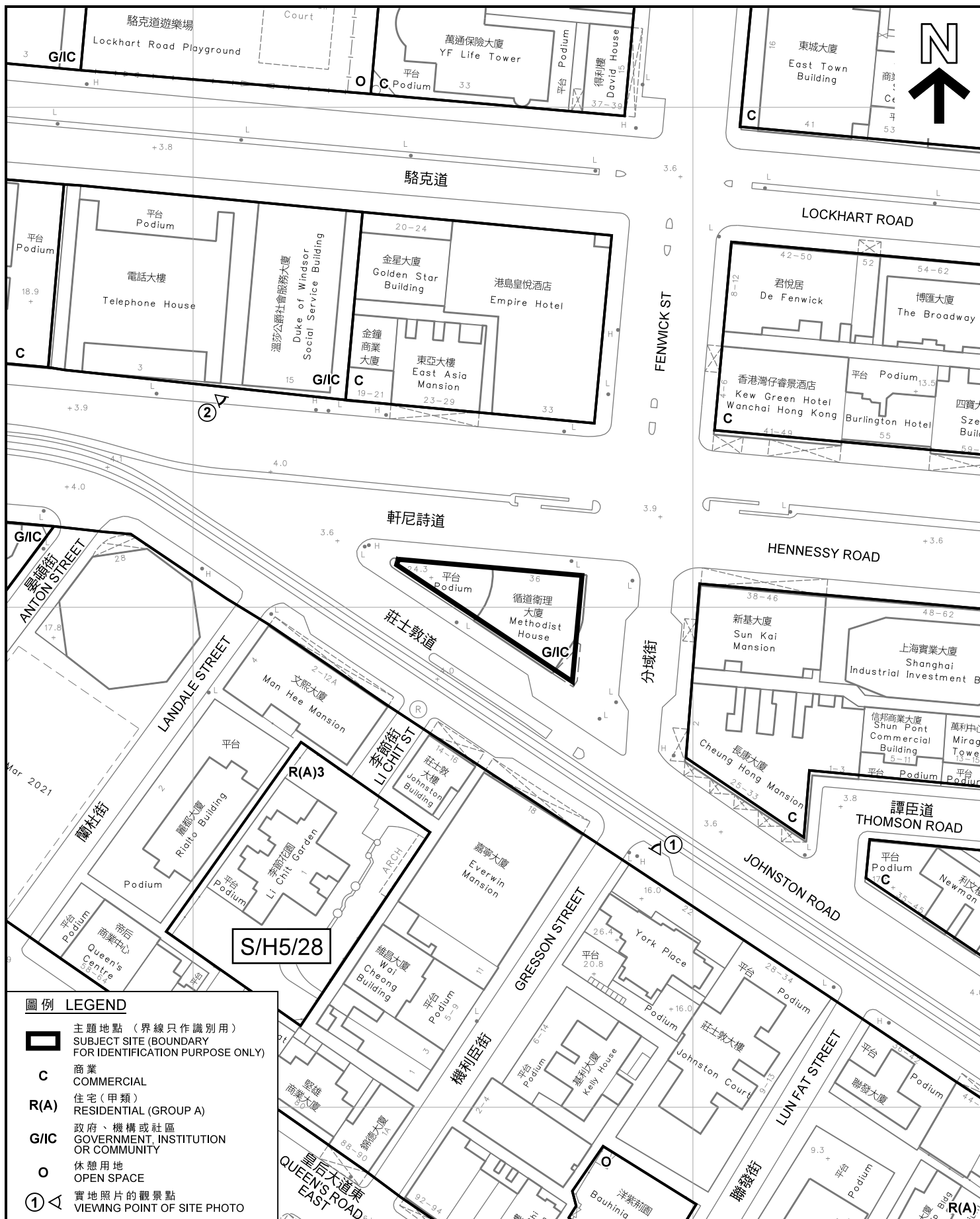
米 100 0 100 200 米
METRES

規劃署
PLANNING
DEPARTMENT



參考編號
REFERENCE No.
M/H5/21/6

圖 PLAN
2a



圖例 LEGEND

- 主題地點 (界線只作識別用)
SUBJECT SITE (BOUNDARY FOR IDENTIFICATION PURPOSE ONLY)
- C** 商業
COMMERCIAL
- R(A)** 住宅 (甲類)
RESIDENTIAL (GROUP A)
- G/I/C** 政府、機構或社區
GOVERNMENT, INSTITUTION OR COMMUNITY
- O** 休憩用地
OPEN SPACE
- ①** 實地照片的觀景點
VIEWING POINT OF SITE PHOTO

本摘要圖於2021年5月25日擬備，
所根據的資料為測量圖編號
11-SW-14B

EXTRACT PLAN PREPARED ON 25.5.2021
BASED ON SURVEY SHEET No.
11-SW-14B

平面圖 SITE PLAN

METHODIST HOUSE
AT 36 HENNESSY ROAD

SCALE 1:1 000 比例尺
米 20 0 20 40 米
METRES

規劃署
PLANNING
DEPARTMENT



參考編號
REFERENCE No.
M/H5/21/6

圖 PLAN
2b



界線只作識別用
BOUNDARY FOR IDENTIFICATION PURPOSE ONLY

實地照片 SITE PHOTOS

METHODIST HOUSE
AT 36 HENNESSY ROAD

規劃署
PLANNING
DEPARTMENT

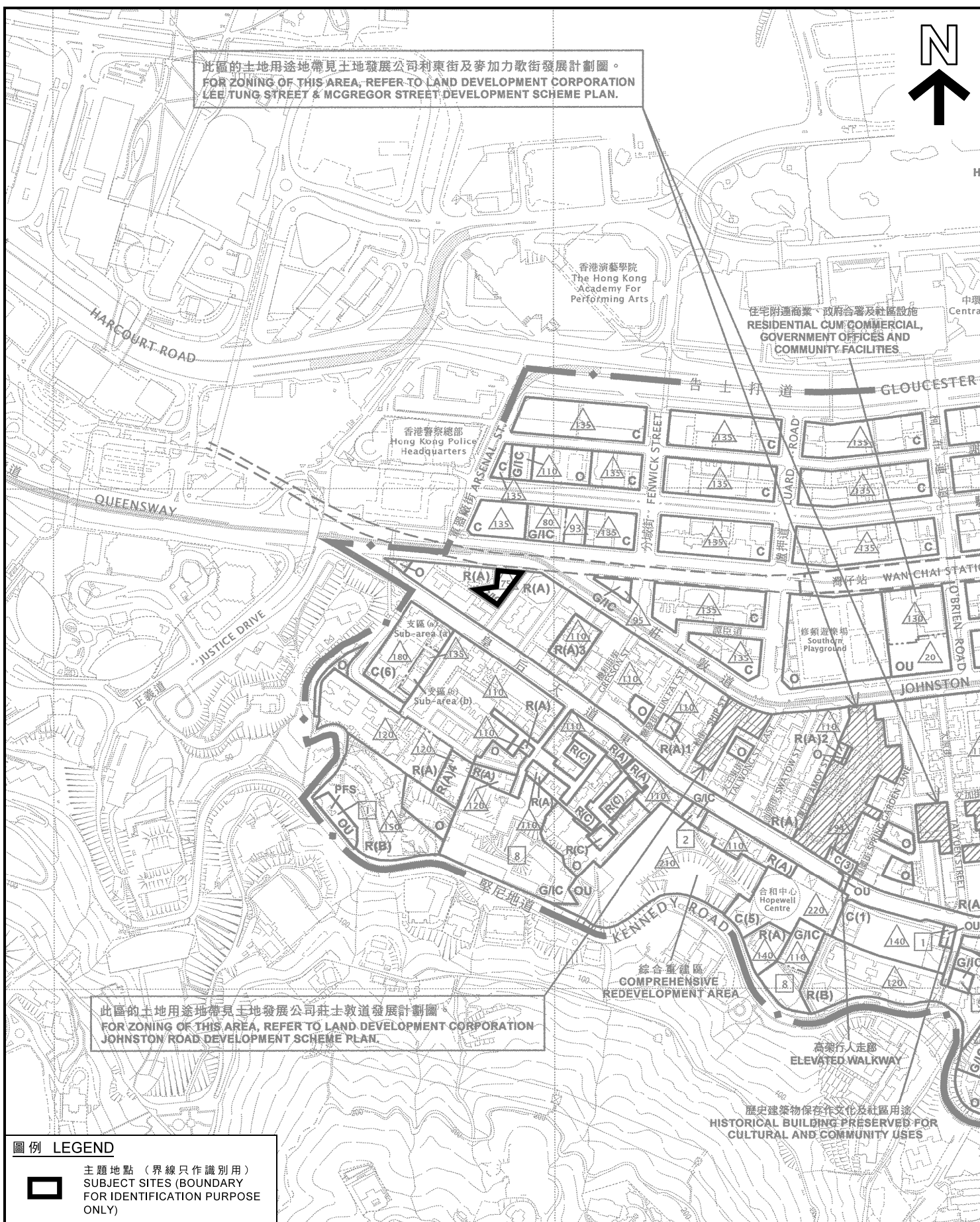


參考編號
REFERENCE No.
M/H5/21/6

圖 PLAN
2c

本圖於2021年5月25日擬備，
所根據的資料為攝於
2021年5月18日的實地照片
PLAN PREPARED ON 25.5.2021
BASED ON SITE PHOTOS
TAKEN ON 18.5.2021

此區的土地用途地帶見土地發展公司利東街及麥加利街發展計劃圖。
FOR ZONING OF THIS AREA, REFER TO LAND DEVELOPMENT CORPORATION
LEE TUNG STREET & MCGREGOR STREET DEVELOPMENT SCHEME PLAN.



此區的土地用途地帶見土地發展公司莊士敦道發展計劃圖。
FOR ZONING OF THIS AREA, REFER TO LAND DEVELOPMENT CORPORATION
JOHNSTON ROAD DEVELOPMENT SCHEME PLAN.

圖例 LEGEND



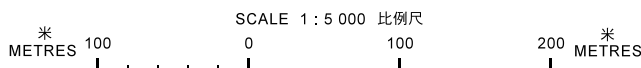
主題地點 (界線只作識別用)
SUBJECT SITES (BOUNDARY
FOR IDENTIFICATION PURPOSE
ONLY)

位置圖 LOCATION PLAN

WESLEY
AT 22 HENNESSY ROAD

本摘要圖於2021年5月25日擬備，
所根據的資料為於2018年5月4日
展示的分區計劃大綱圖編號S/H5/28

EXTRACT PLAN PREPARED ON 25.5.2021
BASED ON OUTLINE ZONING PLAN No.
S/H5/28 EXHIBITED ON 4.5.2018

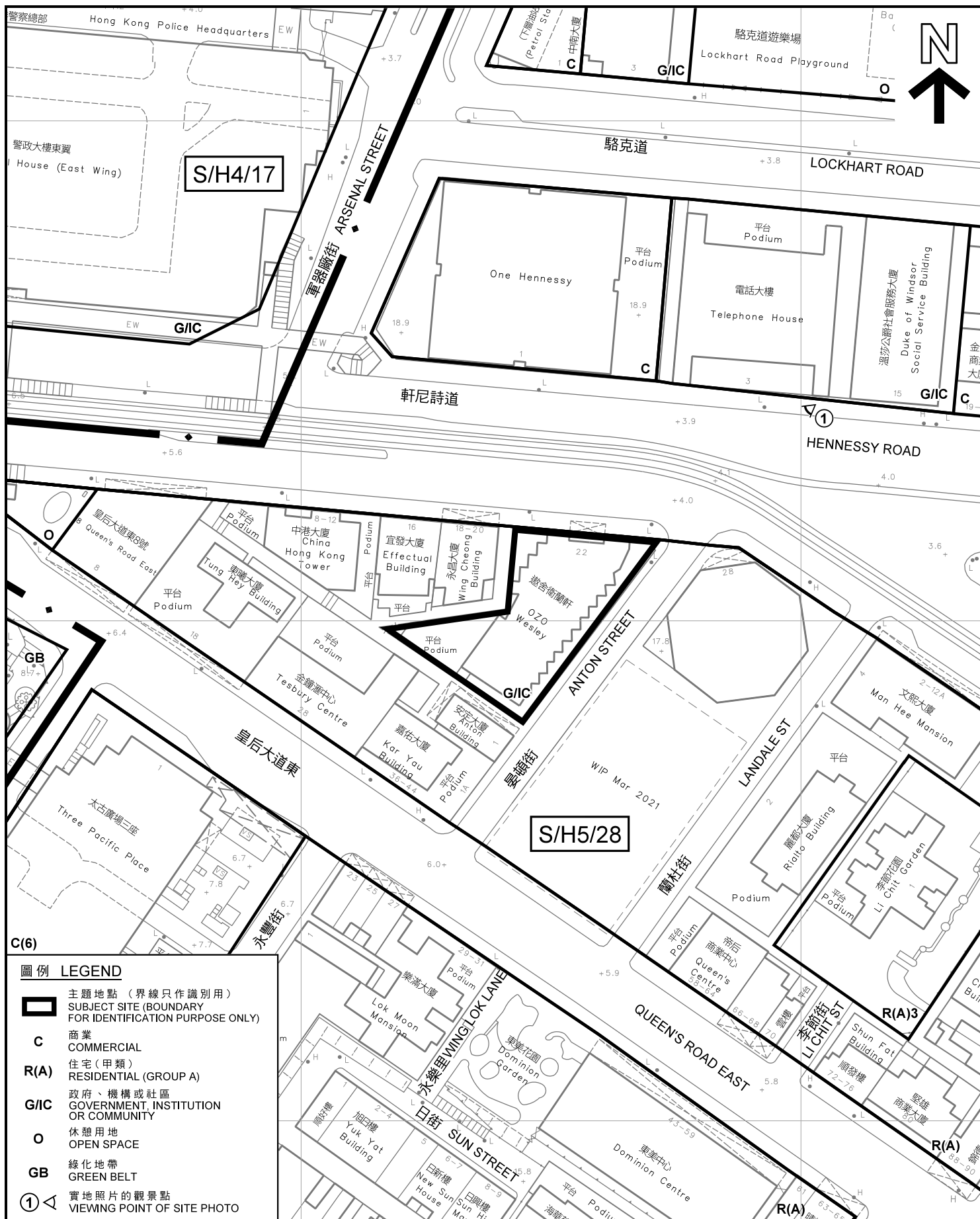


規劃署
PLANNING
DEPARTMENT



參考編號
REFERENCE No.
M/H5/21/6

圖 PLAN
3a



圖例 LEGEND

- 主題地點 (界線只作識別用)
SUBJECT SITE (BOUNDARY FOR IDENTIFICATION PURPOSE ONLY)
- C** 商業
COMMERCIAL
- R(A)** 住宅 (甲類)
RESIDENTIAL (GROUP A)
- G/I/C** 政府、機構或社區
GOVERNMENT, INSTITUTION OR COMMUNITY
- O** 休憩用地
OPEN SPACE
- GB** 綠化地帶
GREEN BELT
- ①** 實地照片的觀景點
VIEWING POINT OF SITE PHOTO

本摘要圖於2021年5月25日擬備，
所根據的資料為測量圖編號
11-SW-14B

EXTRACT PLAN PREPARED ON 25.5.2021
BASED ON SURVEY SHEET No.
11-SW-14B

平面圖 SITE PLAN

WESLEY
AT 22 HENNESSY ROAD

SCALE 1:1 000 比例尺
米 20 0 20 40 米
METRES

規劃署
PLANNING
DEPARTMENT



參考編號
REFERENCE No.
M/H5/21/6

圖 PLAN
3b



界線只作識別用
BOUNDARY FOR IDENTIFICATION PURPOSE ONLY

實地照片 SITE PHOTO

WESLEY
AT 22 HENNESSY ROAD

本圖於2021年5月25日擬備，
所根據的資料為攝於
2021年5月18日的實地照片
PLAN PREPARED ON 25.5.2021
BASED ON SITE PHOTO
TAKEN ON 18.5.2021

規劃署
PLANNING
DEPARTMENT



參考編號
REFERENCE No.
M/H5/21/6

圖 PLAN
3c