

- 修訂項目：
AMENDMENT ITEMS:
- (A) 由「政府、機構或社區」改劃為「政府、機構或社區(6)」土地用途地帶
REZONING FROM "GOVERNMENT, INSTITUTION OR COMMUNITY" TO "GOVERNMENT, INSTITUTION OR COMMUNITY (6)"
 - (B) 由「休憩用地」改劃為「其他指定用途」註明「藝術品儲存及公共休憩空間」土地用途地帶
REZONING FROM "OPEN SPACE" TO "OTHER SPECIFIED USES" ANNOTATED "ART STORAGE AND PUBLIC OPEN SPACE"
 - (C) 由「休憩用地」改劃為「鄉村式發展」土地用途地帶
REZONING FROM "OPEN SPACE" TO "VILLAGE TYPE DEVELOPMENT"
 - (D1) 由「綜合發展區」改劃為「住宅(乙類)2」土地用途地帶
REZONING FROM "COMPREHENSIVE DEVELOPMENT AREA" TO "RESIDENTIAL (GROUP B) 2"
 - (D2) 由「綜合發展區」改劃為顯示為「道路」的地方
REZONING FROM "COMPREHENSIVE DEVELOPMENT AREA" TO AN AREA SHOWN AS 'ROAD'
 - (E1) 由「綜合發展區」改劃為「住宅(甲類)5」土地用途地帶
REZONING FROM "COMPREHENSIVE DEVELOPMENT AREA" TO "RESIDENTIAL (GROUP A) 5"
 - (E2) 由「綜合發展區」改劃為顯示為「道路」的地方
REZONING FROM "COMPREHENSIVE DEVELOPMENT AREA" TO AN AREA SHOWN AS 'ROAD'
 - (E3) 由「綜合發展區」改劃為「政府、機構或社區(1)」土地用途地帶
REZONING FROM "COMPREHENSIVE DEVELOPMENT AREA" TO "GOVERNMENT, INSTITUTION OR COMMUNITY (1)"
 - (E4) 由「綜合發展區」及顯示為「道路」和「明渠」的地方改劃為「休憩用地」土地用途地帶
REZONING FROM "COMPREHENSIVE DEVELOPMENT AREA" AND AREAS SHOWN AS 'ROAD' AND 'NULLAH' TO "OPEN SPACE"
- (界線只作識別用)
(BOUNDARY FOR IDENTIFICATION PURPOSE ONLY)

位置圖 LOCATION PLAN

納入元朗分區計劃大綱草圖編號 S/YL/24 的項目修訂
AMENDMENTS INCORPORATED INTO THE
DRAFT YUEN LONG OZP No. S/YL/24

本摘要圖於2021年6月10日擬備，
所根據的資料為於2021年1月29日
展示的分區計劃大綱圖編號 S/YL/24
EXTRACT PLAN PREPARED ON 10.6.2021
BASED ON OUTLINE ZONING PLAN No.
S/YL/24 EXHIBITED ON 29.1.2021

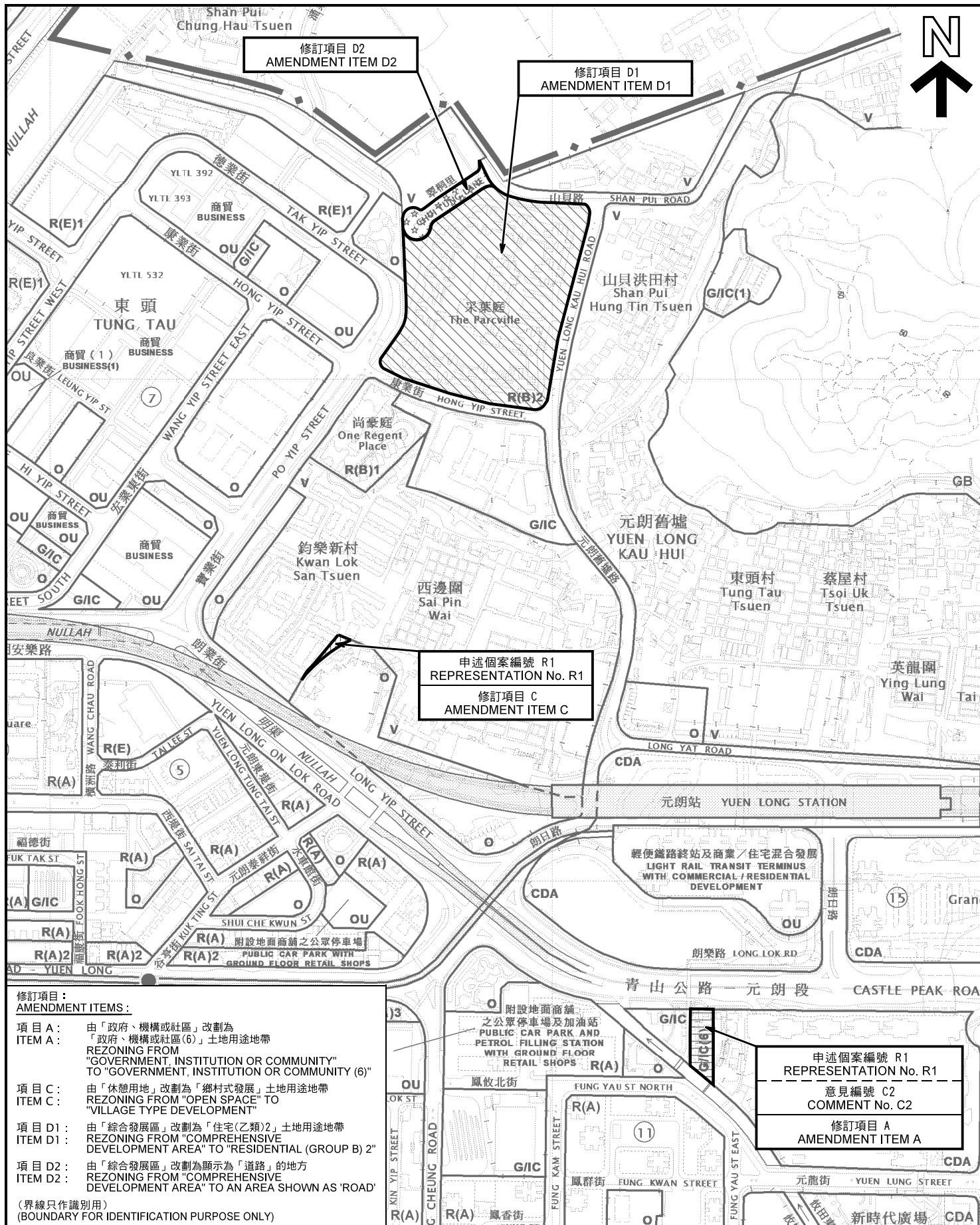
SCALE 1:6 000 比例尺
METRES 100 0 100 200 300 400 500 600 METRES

規劃署
PLANNING
DEPARTMENT



參考編號
REFERENCE No.
R/S/YL/24

圖 PLAN
P-1



修訂項目：
AMENDMENT ITEMS:

- 項目 A：由「政府、機構或社區」改劃為
ITEM A：「政府、機構或社區(6)」土地用途地帶
REZONING FROM
"GOVERNMENT, INSTITUTION OR COMMUNITY"
TO "GOVERNMENT, INSTITUTION OR COMMUNITY (6)"
- 項目 C：由「休憩用地」改劃為「鄉村式發展」土地用途地帶
ITEM C：REZONING FROM "OPEN SPACE" TO
"VILLAGE TYPE DEVELOPMENT"
- 項目 D1：由「綜合發展區」改劃為「住宅(乙類)2」土地用途地帶
ITEM D1：REZONING FROM "COMPREHENSIVE
DEVELOPMENT AREA" TO "RESIDENTIAL (GROUP B) 2"
- 項目 D2：由「綜合發展區」改劃為顯示為「道路」的地方
ITEM D2：REZONING FROM "COMPREHENSIVE
DEVELOPMENT AREA" TO AN AREA SHOWN AS 'ROAD'

(界線只作識別用)
(BOUNDARY FOR IDENTIFICATION PURPOSE ONLY)

本摘要圖於2021年6月10日擬備，
所根據的資料為於2021年1月29日
展示的分區計劃大綱圖編號 S/YL/24
EXTRACT PLAN PREPARED ON 10.6.2021
BASED ON OUTLINE ZONING PLAN No.
S/YL/24 EXHIBITED ON 29.1.2021

申述地點位置圖
LOCATION PLAN OF REPRESENTATION SITES

就元朗分區計劃大綱草圖編號 S/YL/24
提出的申述個案編號 R1 號
以及相關意見個案編號 C1-C3 作出考慮
CONSIDERATION OF REPRESENTATION No. R1
AND RELATED COMMENTS No. C1-C3 IN RESPECT OF
THE DRAFT YUEN LONG OUTLINE ZONING PLAN No. S/YL/24
SCALE 1:5 000 比例尺

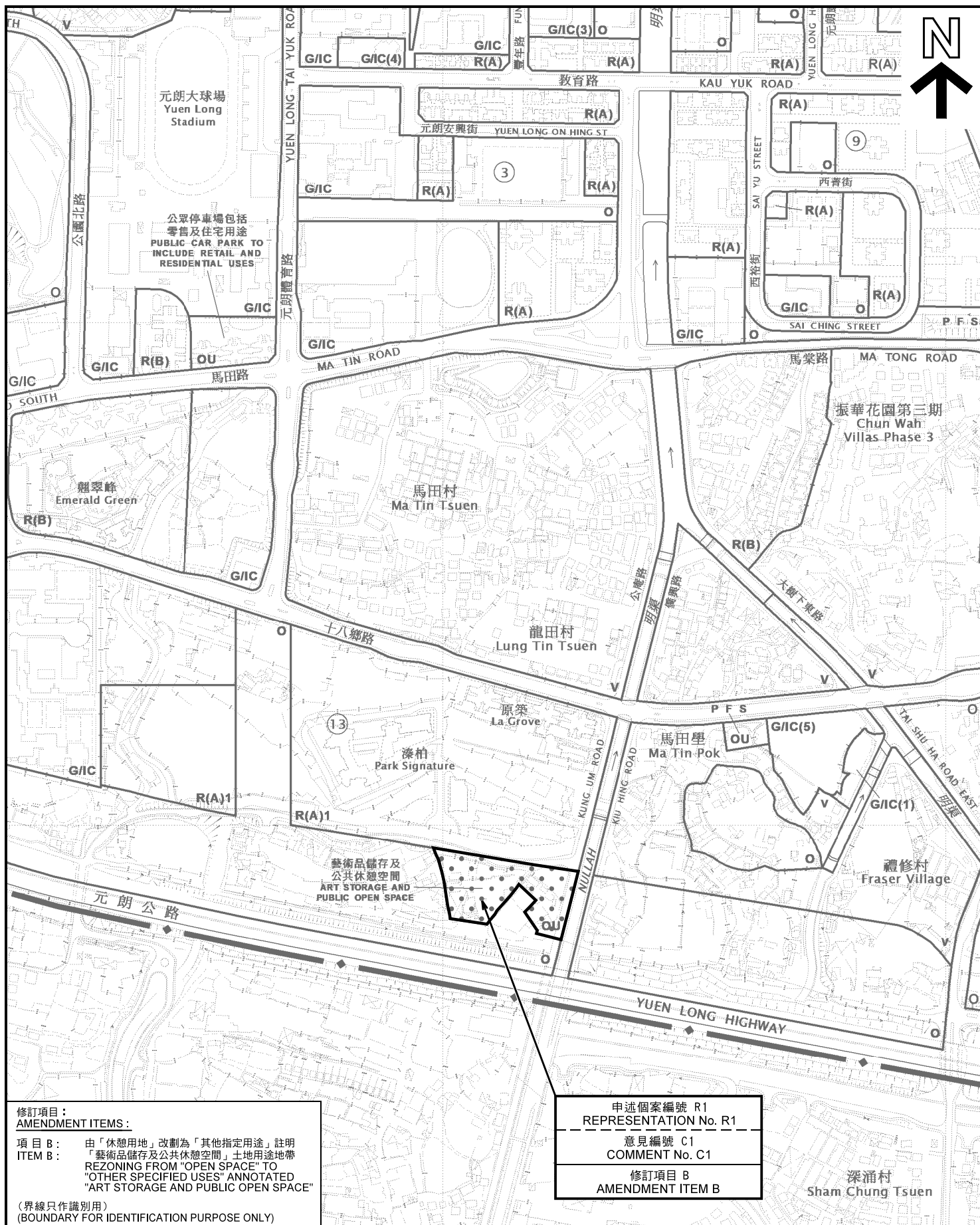
米 100 0 100 200 米
METRES

規劃署
PLANNING
DEPARTMENT



參考編號
REFERENCE No.
R/S/YL/24

圖 PLAN
P-2a



修訂項目：
AMENDMENT ITEMS:

項目 B：由「休憩用地」改劃為「其他指定用途」註明
ITEM B：「藝術品儲存及公共休憩空間」土地用途地帶
REZONING FROM "OPEN SPACE" TO
"OTHER SPECIFIED USES" ANNOTATED
"ART STORAGE AND PUBLIC OPEN SPACE"

(界線只作識別用)
(BOUNDARY FOR IDENTIFICATION PURPOSE ONLY)

申述個案編號 R1
REPRESENTATION No. R1

意見編號 C1
COMMENT No. C1

修訂項目 B
AMENDMENT ITEM B

申述地點位置圖 LOCATION PLAN OF REPRESENTATION SITES

本摘要圖於2021年6月10日擬備，
所根據的資料為於2021年1月29日
展示的分區計劃大綱圖編號 S/YL/24
EXTRACT PLAN PREPARED ON 10.6.2021
BASED ON OUTLINE ZONING PLAN No.
S/YL/24 EXHIBITED ON 29.1.2021

就元朗分區計劃大綱草圖編號 S/YL/24
提出的申述個案編號 R1 號
以及相關意見個案編號 C1-C3 作出考慮
CONSIDERATION OF REPRESENTATION No. R1
AND RELATED COMMENTS No. C1-C3 IN RESPECT OF
THE DRAFT YUEN LONG OUTLINE ZONING PLAN No. S/YL/24
SCALE 1 : 5 000 比例尺

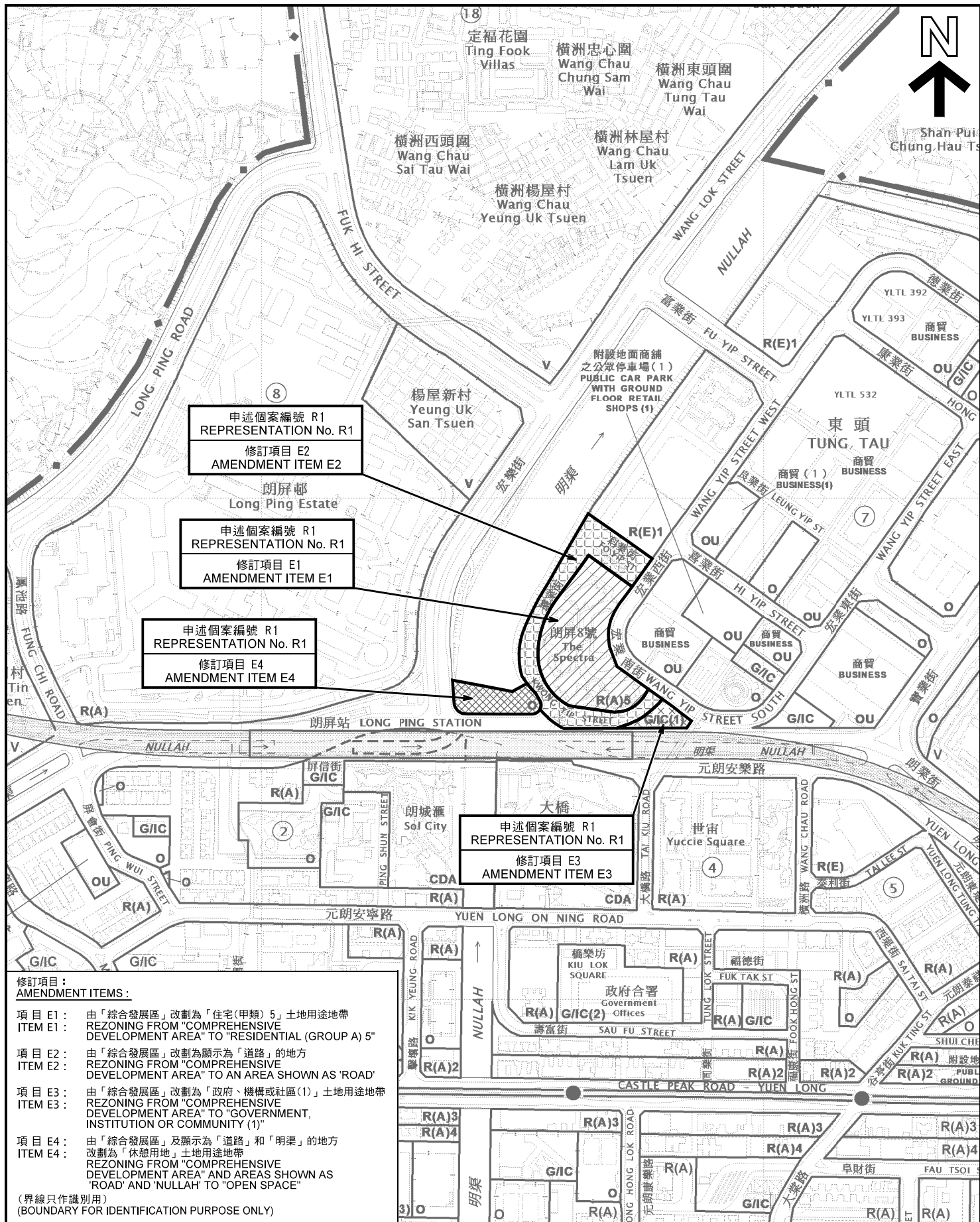
米 100 0 100 200 米
METRES

規劃署
PLANNING
DEPARTMENT



參考編號
REFERENCE No.
R/S/YL/24

圖 PLAN
P-2b



修訂項目：
AMENDMENT ITEMS:

- 項目 E1: 由「綜合發展區」改劃為「住宅(甲類) 5」土地用途地帶
ITEM E1: REZONING FROM "COMPREHENSIVE DEVELOPMENT AREA" TO "RESIDENTIAL (GROUP A) 5"
- 項目 E2: 由「綜合發展區」改劃為顯示為「道路」的地方
ITEM E2: REZONING FROM "COMPREHENSIVE DEVELOPMENT AREA" TO AN AREA SHOWN AS 'ROAD'
- 項目 E3: 由「綜合發展區」改劃為「政府、機構或社區(1)」土地用途地帶
ITEM E3: REZONING FROM "COMPREHENSIVE DEVELOPMENT AREA" TO "GOVERNMENT, INSTITUTION OR COMMUNITY (1)"
- 項目 E4: 由「綜合發展區」及顯示為「道路」和「明渠」的地方
ITEM E4: REZONING FROM "COMPREHENSIVE DEVELOPMENT AREA" AND AREAS SHOWN AS 'ROAD' AND 'NULLAH' TO 'OPEN SPACE'

(界線只作識別用)
(BOUNDARY FOR IDENTIFICATION PURPOSE ONLY)

申述地點位置圖
LOCATION PLAN OF REPRESENTATION SITES

就元朗分區計劃大綱草圖編號 S/YL/24
提出的申述個案編號 R1 號
以及相關意見個案編號 C1-C3 作出考慮
CONSIDERATION OF REPRESENTATION No. R1
AND RELATED COMMENTS No. C1-C3 IN RESPECT OF
THE DRAFT YUEN LONG OUTLINE ZONING PLAN No. S/YL/24
SCALE 1 : 5 000 比例尺

米 100 0 100 200 米
METRES

規劃署
PLANNING
DEPARTMENT



參考編號
REFERENCE No.
R/S/YL/24

圖 PLAN
P-2c